

- LEGENDA**
- Linea aerea esistente da interrare
  - Viabilità comunale/vicinale da potenziare
  - Viabilità esistente non censita catastale
  - Viabilità di costruzione
  - Limite foglio catastale
  - Punti di ripresa fotografica
  - H. fotografia
  - Ubicazione taglio piante e relativo numero identificativo
  - Superficie aree boscate soggette a taglio culturale

Regione Emilia - Romagna  
Provincia di Forlì - Cesena  
Comuni di Verghereto, Bagno di Romagna e Sarsina

Impianto Eolico denominato "Monte Comerio" ubicato nel comune di Verghereto (FC) costituito da 6 (sei) aerogeneratori di potenza nominale 5 MW, per un totale di 30 MW, con relative opere connesse ed infrastrutture indispensabili nei comuni di Verghereto (FC), Bagno di Romagna (FC) e Sarsina (FC).

Titolo:

PLANIMETRIA DI PROGETTO E DOCUMENTAZIONE FOTOGRAFICA  
CON UBICAZIONE TAGLIO PIANTE  
FOGLIO 7

Scala:

1:2.000

Formato stampa:

A0+

Numero documenti:

1 di 7

Completato:

22/4/3/0/9

Foto:

D

Tip. dis.:

D

Prog. dis.:

0486

Rev.:

010

Progettista:

**FRI-EL**  
FRI-EL S.p.A.  
Piazza della Rotonda 2  
00186 Roma (RM)  
fr-el@fri-el.it  
P. IVA 01652230218  
Cod. Fisc. 07321020153

Progettista:

**PROGETTO ENERGIA S.R.L.**  
Via Salaria 100 - 00198 Roma (RM)  
info@progettoenergia.it  
Servizi di Ingegneria Integrata








Progettista:

Disegno Approvato  
Gianluca Bertini

Rev.	Data	Descrizione revisione	Elaborato	Controllato	Approvato
01	05.10.2023	EMISSIONE PER AUTOREGISTRAZIONE	S. TONELLI	G. BERTINI	G. BERTINI



## LEGENDA

	Viabilità esistente non censita catastalmente
	Viabilità di costruzione
	Linea aerea esistente da interrare
	Limite foglio catastale
	Punti di ripresa fotografica
	N. fotografia
	Ubicazione taglio piante e relativo numero identificativo

## STRALCIO N.1



F. 119

## DOCUMENTAZIONE FOTOGRAFICA



FOTO N.1 - ID2: *Tilia* spp., diametro 54 cm



FOTO N.2 - ID3: *Tilia* spp., diametro 43 cm; ID4: *Platanus hispanica*, diametro 64 cm; ID5: *Tilia* spp., diametro 70 cm



Regione Emilia - Romagna  
Provincia di Forlì - Cesena  
Comuni di Verghereto, Bagno di Romagna e Sarsina



Impianto Eolico denominato “Monte Comero” ubicato nel comune di Verghereto (FC) costituito da 6 (sei) aerogeneratori di potenza nominale 5 MW, per un totale di 30 MW, con relative opere connesse ed infrastrutture indispensabili nei comuni di Verghereto (FC), Bagno di Romagna (FC) e Sarsina (FC)

Titolo

PLANIMETRIA DI PROGETTO E DOCUMENTAZIONE FOTOGRAFICA  
CON UBICAZIONE TAGLIO PIANTE  
FOGLIO 7

Scala	Formato Stampa <b>A3+</b>	Numero documento						
1:2.000	Foglio 2 di 7	Commissa	Fase	Tipo doc.	Progr. doc.	Rev.		
		224309	D	D	0486	00		

Proponente

**FRI-EL**

FRI-EL S.p.A.  
Piazza della Rotonda 2  
00186 Roma (RM)  
[fri-elspa@legalmail.it](mailto:fri-elspa@legalmail.it)  
P. Iva 01652230218  
Cod. Fisc. 07321020153

PLANIMETRIA DI PROGETTO E  
DOCUMENTAZIONE FOTOGRAFICA  
CON UBICAZIONE TAGLIO PIANTE

Progettazione

 **PROGETTO ENERGIA S.R.L.**  
 Via Serra 6 83031 Ariano Irpino (AV)  
 Tel. +39 0825 891313  
[www.progettoenergia.biz](http://www.progettoenergia.biz) - [info@progettoenergia.biz](mailto:info@progettoenergia.biz)

**PROGETTO ENERGIA**  
 SERVIZI DI INGEGNERIA INTEGRATI  
 INTEGRATED ENGINEERING SERVICES

Progettista  
Dottore Agronomo  
Gianluca Bertera



Viale Rione 103 - 61121 Pesaro (PS)  
Cell. 3356440292  
mail: [lucabertera@gmail.com](mailto:lucabertera@gmail.com)  
per: [g.bertera@confagricolt.it](mailto:g.bertera@confagricolt.it)

Sul presente elaborato sussiste il DIRITTO DI PROPRIETÀ. Qualsiasi utilizzo non preventivamente autorizzato sarà perseguito ai sensi della normativa vigente.					
Rev.	Data	Descrizione revisione	Redatto	Controllato	Approvato
00	05.10.2023	EMISSIONE PER AUTORIZZAZIONE	S. TONELLI	G. BERTERA	D.SCARAVELLI









Regione Emilia - Romagna  
Provincia di Forlì - Cesena  
Comuni di Verghereto, Bagno di Romagna e Sarsina

Impianto Eolico denominato "Monte Comero" ubicato nel comune di Verghereto (FC) costituito da 6 (sei) aerogeneratori di potenza nominale 5 MW, per un totale di 30 MW, con relative opere connesse ed infrastrutture indispensabili nei comuni di Verghereto (FC), Bagno di Romagna (FC) e Sarsina (FC)

Tratto

PLANIMETRIA DI PROGETTO E DOCUMENTAZIONE FOTOGRAFICA  
CON UBICAZIONE TAGLIO PIANTE  
FOGLIO 7

Scala	Formato Stampa	Numero documento				
1:2.000	A3+	Commissa	Fase	Tipo doc.	Progr. doc.	Rev.
	Foglio	224309	D	D	0486	00
	4 di 7					

Proponente

**FRI-EL**

FRI-EL S.p.A.  
Piazza della Rotonda 2  
00186 Roma (RM)  
fri-elspa@legalmail.it  
P. Iva 01652230218  
Cod. Fisc. 07321020153

PLANIMETRIA DI PROGETTO E DOCUMENTAZIONE FOTOGRAFICA  
CON UBICAZIONE TAGLIO PIANTE

Progettazione

**PROGETTO ENERGIA S.R.L.**  
Via Serra 6 53051 Arezzo (AR)  
Tel. +39 0585 991313  
www.progettoenergia.biz - info@progettoenergia.biz

SERVIZI DI INGEGNERIA INTEGRATI  
INTERDISCIPLINARI E INNOVATIVI

Progettista

Dott.ssa Agronomica  
Gianluca Bertera

Viale Roma 103 - 41121 Parma (PR)  
Cell. 3394462912  
mail: gianluca@progettoenergia.it  
pec: gianluca@progettoenergia.it

Sul presente elaborato sussiste il DIRITTO di PROPRIETÀ. Qualsiasi utilizzo non preventivamente autorizzato sarà perseguito ai sensi della normativa vigente.

Rev.	Data	Descrizione revisione	Redatto	Controllato	Approvato
00	05.10.2023	EMISSIONE PER AUTORIZZAZIONE	S. TONELLI	G. BERTERA	D. SCARAVELLI











