



r_emi.ro.Giunta - Prot. 03/12/2024.1324331.E Copia conforme dell'originale sottoscritto digitalmente da PEZZONI LAURA

MARCA DA BOLLO
DA € 16,00

Arpae Emilia-Romagna
Servizio Autorizzazioni e Concessioni
Unità gestione Demanio Idrico di¹
Parma
Piazza della Pace n.1
Comune di Parma
Prov. PR CAP 43121
PEC: aoopr@cert.arpa.emr.it

Concessione acque pubbliche uso extra domestico² istanza derivazione acque superficiali dal Fiume Po

La sottoscritta (cognome e nome) **Guariento Beatrice**

☒ **Titolare/legale rappresentante della Società Agricola Guariento Corbellini**

nata il 23/01/1963 a **Roma** C.F. **GRNBRC63A63H501L**

e residente nel Comune di **Polesine Zibello – Pieveottoville** Prov. **PR**

CAP **43016** vicolo **Corbellini** n.4

n. tel. **0524/95175** cell. **335/6844495**

email **beatriceguariento@gmail.com** PEC **soc.agr.corbellinisas@pec.it**

in qualità di rappresentante titolato alla firma degli atti³ della **Società Agricola Guariento Corbellini**

☐ individuale ☒ S.a.s. ☐ S.n.c. ☐ Altro

con sede legale in Provincia di **PARMA** vicolo **Corbellini** n.4

CAP **43016** Comune di **Polesine Zibello – Pieveottoville**

n. tel. **0524/95175** cell. **335/6844495**

PEC **soc.agr.corbellinisas@pec.it**

C.F. (ditta) **00224640342**

consapevole delle conseguenze, civili, amministrative e penali, previste per coloro che rendono dichiarazioni false dichiara che i dati forniti rispondono a verità (articoli 75 e 76 DPR 445/2000).

1 Inserire l'indirizzo della SAC competente per territorio, indicato alla pagina www.arpa.e.it/sac

2 Ai sensi del RR 41/2001

3 Occorre allegare un documento dal quale si evinca la titolarità del soggetto ad assumere obbligazioni per la società, ente, associazione richiedente.



Chiede

- ☐ la concessione semplificata (art.36 R.R. 41/2001)
- ☒ la concessione ordinaria (art. 5 e seguenti R.R. 41/2001)
- ☐ la variante non sostanziale⁴ alla concessione rilasciata con atto n° _____ del _____
(pratica n. _____)
- ☐ la variante sostanziale⁵ alla concessione rilasciata con atto n° _____ del _____
(pratica n. _____)
- ☐ il rinnovo⁶ della concessione rilasciata con atto n° _____ del _____
(pratica n. _____)
- ☐ il cambio di titolarità⁷ della concessione rilasciata con atto n° _____ del _____
al precedente utilizzatore Ditta/Sig.ra/Sig.⁸ _____
(pratica n. _____)
- ☐ il subentro nella domanda di concessione presentata dalla
Ditta/Sig.ra/Sig.⁹ _____ (pratica n. _____)
- ☐ la rinuncia alla concessione (art.34 LR 41/2001) assentita alla
Ditta/Sig.ra/Sig.¹⁰ _____ (pratica n. _____)

per prelevare acqua pubblica:

4 Procedura di variante ai sensi dell'art. 31 del RR 41/2001.

5 Procedura di variante ai sensi dell'art. 31 del RR 41/2001. Nel caso di variante sostanziale la domanda e i documenti allegati vanno presentati in triplice copia.

6 Procedura di rinnovo ai sensi dell'art. 27 del RR 41/2001. Si segnala che, in aggiornamento a quanto stabilito dal comma 9 dell'articolo, 36 del RR 41/2001, l'istituto del silenzio-assenso non si applica alla disciplina inerente la tutela dell'ambiente. Pertanto, ai sensi della L.241/90, così come modificata dalla L.80/05, la concessione è rinnovata solo a seguito di atto espresso dal Servizio.

7 Procedura di cambio di titolarità ai sensi dell'art. 31 del RR 41/2001. Il cambio di titolarità costituisce caso particolare di variante non sostanziale. Le modalità di presentazione della domanda sono disciplinate dall'art. 28 del RR 41/2001 incluso il pagamento delle spese di istruttoria ai sensi dell'art. 31 del RR 41/2001.

8 Occorre allegare un documento dal quale si evinca la titolarità del soggetto ad assumere obbligazioni per la società/ente/associazione richiedente.

9 Occorre allegare un documento dal quale si evinca la titolarità del soggetto ad assumere obbligazioni per la società/ente/associazione richiedente.

10 Occorre allegare un documento dal quale si evinca la titolarità del soggetto ad assumere obbligazioni per la società/ente/associazione richiedente.

Ubicazione delle opere di presa e caratteristiche del prelievo

✓ **acqua superficiale da fiume/rio**

Il prelievo sarà esercitato nel punto di coordinate UTM* 32N: x **591525** y **4987370**

ubicato sulla sponda destra del fiume **PO**

Cod. Corpo Idrico (come da Piano di Gestione Acque) **ITIRN00816IR**

sul terreno censito al catasto del Comune **Polesine Zibello – Pieveottoville**

Località _____

Dati catastali: **foglio 1 mappale 26**

di proprietà

☒ del richiedente

☐ della ditta/Sig.ra/Sig¹¹ _____

☐ del demanio pubblico

mediante opera di presa:

☒ opera fissa (*descrizione*) **POMPA IDROVORA SOMMERSA**

☐ opera mobile (*descrizione*) _____

equipaggiato con (*tipo di pompa*) _____

della potenza di **kW 80** prevalenza **12 m**

e con portata massima di prelievo di **l/s 450**

Volume mc/annuo **292.977**

DMV da Piano di Gestione (estivo **122 mc/s**) - (invernale **124,4 mc/s**)

diametro dei tubi di pescaggio **mm 400**

La derivazione comporta l'occupazione di area demaniale o interferisce con gli aspetti idraulici.

Se sì, tramite¹²:

☒ condotta ☐ opera di accumulo/invaso ☐ scarico ☐ orto/terreno irrigato

☐ altro _____

per i quali sono state presentate / rilasciate le seguenti domande / autorizzazioni

☐ concessione area demaniale: domanda presentata da/concessione rilasciata a¹³

_____ data ____/____/____ n. _____

11 In caso di proprietà di soggetto diverso dal richiedente allegare la dichiarazione attestante l'assenso del proprietario.

12 Barrare gli elementi inerenti la derivazione e l'uso dell'acqua che comportano l'occupazione di area demaniale o interferiscono con gli aspetti idraulici in aggiunta a quando già descritto per l'opera di presa nei punti precedenti della stessa sezione.

13 Indicare i riferimenti del titolare della domanda o dell'atto rilasciato per la concessione o l'autorizzazione.

- ☐ nulla osta idraulico: domanda presentata da/concessione rilasciata a¹⁴

data ____/____/____ n. _____

- ☐ autorizzazione per realizzazione di invaso: domanda presentata da/concessione rilasciata a¹⁵ _____

data ____/____/____ n. _____

Relazioni tra punto di prelievo e aree protette

- ☐ Il punto di prelievo non è ubicato all'interno di un'area naturale protetta o di un sito "Natura 2000"¹⁶
- ☐ Il punto di prelievo è ubicato all'interno dell'area naturale protetta denominata¹⁷ _____
(in questo caso tutte le istanze devono essere trattate ai sensi dell'art.5 e seguenti dell R.R. 41/2001)
- ☒ Il punto di prelievo è ubicato all'interno di uno dei siti "Natura 2000" denominata¹⁸ **ZPS IT4020019 – Golena del Po presso Zibello** (in questo caso tutte le istanze devono essere trattate ai sensi dell'art.5 e seguenti dell R.R. 41/2001)

14 Indicare i riferimenti del titolare della domanda o dell'atto rilasciato per la concessione o l'autorizzazione.

15 Indicare i riferimenti del titolare della domanda o dell'atto rilasciato per la concessione o l'autorizzazione.

16 Ai sensi della Legge Regionale 24 del 2011 "Riorganizzazione del Sistema regionale aree protette e dei siti della Rete natura 2000".

17 Ai sensi della Legge Regionale 24 del 2011 "Riorganizzazione del Sistema regionale aree protette e dei siti della Rete natura 2000". Nel caso in cui l'opera di derivazione ricada in area di "Rete Natura 2000" (siti SIC e ZPS), e l'intervento non rientri tra quelli previsti nel disciplinare tecnico approvato con la Delibera di Giunta Regionale 667 del 2009, occorre compilare il modulo di pre-valutazione d'incidenza (Modulo A1 nel caso di progetti o Modulo A2 qualora si tratti di interventi) reperibile "<https://ambiente.regione.emilia-romagna.it/it/parchi-natura2000/rete-natura-2000/strumenti-di-gestione/valutazioni-d-incidenza>".

18 Ai sensi della Legge Regionale 24 del 2011 "Riorganizzazione del Sistema regionale aree protette e dei siti della Rete natura 2000". Nel caso in cui l'opera di derivazione ricada in area di "Rete Natura 2000" (siti SIC e ZPS), e l'intervento non rientri tra quelli previsti nel disciplinare tecnico approvato con la Delibera di Giunta Regionale 667 del 2009, occorre compilare il modulo di pre-valutazione d'incidenza (Modulo A1 nel caso di progetti o Modulo A2 qualora si tratti di interventi) reperibile "<https://ambiente.regione.emilia-romagna.it/it/parchi-natura2000/rete-natura-2000/strumenti-di-gestione/valutazioni-d-incidenza>".

Uso della risorsa richiesta

✓ **domestico (solo per le acque superficiali al servizio del nucleo familiare)**¹⁹

Con portata massima ☐ inferiore o uguale ☐ superiore i 2 l/s

☐ uso servizi igienici n. persone servite _____

☐ uso potabile, n. persone servite _____

☐ irrigazione (mq _____)

☐ orto

☐ giardino

☐ abbeveraggio animali da cortile n. _____

✓ **uso agricolo irriguo**²⁰

La superficie da irrigare ha un'estensione di ettari **108.51.87** e vi sono praticati i seguenti tipi di colture:

a) MAIS sup. ha 108.51.87 fg. _____ mapp. _____

b) SOIA (l'anno successivo) sup. ha 108.51.87 fg. _____ mapp. _____

c) _____ sup. ha _____ fg. _____ mapp. _____

d) _____ sup. ha _____ fg. _____ mapp. _____

La tipologia dell'impianto irriguo è:

☒ a pioggia ☒ a goccia

☐ a scorrimento ☐ a sommersione

☐ altro _____

✓ **uso piscicoltura**²¹

Volume totale delle vasche di allevamento mc _____

Portata massima di prelievo di l/s _____

Volume di prelievo mc\anno _____

19 Ai sensi dell'art. 3, comma1, lettera p, e dell'art.36, comma1, lettera b, del RR 41/2001.

20 Ai sensi dell'art. 152 della Legge Regionale 3 del 1999 e successive Delibere di Giunta Regionale di aggiornamento.

21 Ai sensi dell'art. 152 della Legge Regionale 3 del 1999 e successive Delibere di Giunta Regionale di aggiornamento.

✓ **uso promiscuo agricolo²²** (dgr1994/2006)

L'utilizzo riguarda:

- ☐ uso irriguo;
- ☐ uso zootecnico;
- ☐ lavorazione e trasformazione prodotti agricoli;
- ☐ uso igienico ed assimilati;

✓ **uso irrigazione impianti sportivi e/o aree verdi²³**

La risorsa viene utilizzata per _____

avente un'estensione di ha _____

La tipologia dell'impianto irriguo è :

- ☐ a pioggia ☐ a goccia ☐ a scorrimento ☐ a sommersione
- ☐ altro _____

✓ **uso idroelettrico e forza motrice²⁴**

L'attività svolta è di tipo ☐ didattico-turistico-ricreativo ☐ a rilevanza economica

Dislivello tra presa e restituzione m. _____

Salto tra i peli morti a monte e a valle dell'impianto m. _____

Potenza nominale kW _____

Portata media annua l/s. _____

Portata max l/s _____

Tipologia impianto (DGR 1793/2008) : ☐ puntuale ☐ lineare (_____m lineari tratto sotteso)

22 Ai sensi della Delibera di Giunta Regionale 1994 del 2006. Allegare documentazione attestante l'appartenenza alle categorie di imprese di cui al punto 2 del dispositivo della delibera sopra citata. Barrare tutte le caselle relative ai diversi usi richiesti.

23 Ai sensi dell'art. 152 della Legge Regionale 3 del 1999 e successive Delibere di Giunta Regionale di aggiornamento.

24 Ai sensi dell'art. 152 della Legge Regionale 3 del 1999 e successive Delibere di Giunta Regionale di aggiornamento.

✓ **uso industriale**²⁵

L'attività produttiva consiste in _____

La risorsa idrica è usata nel processo produttivo secondo le seguenti modalità:

☐ inglobata nel prodotto: _____ nella percentuale del _____ %

☐ a servizio del processo: _____ nella percentuale del _____ %

La Ditta è provvista di impianto di riciclaggio dell'acqua

☐ no

☐ sì per mc _____ (corrispondenti alla % di restituzione del _____)

✓ **uso igienico ed assimilati** (*servizi igienici, antincendio, autolavaggio, lavaggio strade, geotermico con uso della risorsa, etc. e ogni altro uso non compreso nelle altre tipologie*)²⁶

L'acqua viene utilizzata per _____

✓ **uso consumo umano**²⁷

Portata media annua: ☐ minore o uguale a 0,1 l/s ☐ maggiore a 0,1 l/s

L'acqua viene utilizzata per (*indicare anche il numero di utenti serviti*) _____

²⁵ Ai sensi dell'art. 152 della Legge Regionale 3 del 1999 e successive Delibere di Giunta Regionale di aggiornamento.

²⁶ Ai sensi dell'art. 152 della Legge Regionale 3 del 1999 e successive Delibere di Giunta Regionale di aggiornamento.

²⁷ Ai sensi dell'art. 152 della Legge Regionale 3 del 1999 e successive Delibere di Giunta Regionale di aggiornamento.

Altre fonti di approvvigionamento

Attualmente il fabbisogno idrico del richiedente viene soddisfatto mediante:

- ☐ canale irriguo _____ appartenente al
Consorzio di Bonifica _____
- ☐ allacciamento all'acquedotto di _____
- ☐ altro prelievo da acque sotterranee concesso con atto n. _____ del ____/____/____
- ☐ altro prelievo da acque superficiali concesso con atto n. _____ del ____/____/____
- ☐ acque residue della _____
- ☐ invasi n. _____ dalla capacità complessiva di mc _____
alimentati da _____ autorizzati con _____
- ☐ altro (*specificare*): _____

La rinuncia alla concessione di derivazione di acqua pubblica da acque sotterranee

rilasciata con provvedimento in data ____/____/____, prot. n. _____

La richiesta è motivata da (*indicare i motivi*):

Dichiara di:

- ☐ essere in regola con il pagamento dei canoni che sono stati corrisposti fino all'annualità _____ compresa
- ☐ che non intende avvalersi della facoltà prevista dall'art. 35 del Regolamento Regionale 41/2001 e che le opere di derivazione sono state rimosse (il pozzo è stato tombato) ed i luoghi sono stati ripristinati
- ☐ che intende avvalersi della facoltà prevista dall'art. 35 del Regolamento Regionale 41/2001 di mantenere il pozzo

Nel caso intenda avvalersi della facoltà di mantenere il pozzo **chiede** la modifica della destinazione d'uso del pozzo da extradomestico a domestico (*barrare la casella che interessa*): ☐ sì ☐ no

Il sottoscritto resta in attesa delle disposizioni di codesto Servizio

Allega

In neretto sono indicati gli allegati minimi obbligatori per le domande in base alla loro tipologia:

(S) per la concessione semplificata

(O) per la concessione ordinaria

(V) per le varianti

(R) per i Rinnovi

(C) per i cambi di titolarità

(Rnc) per Rinuncia concessione

Barrare gli allegati consegnati:

- ☒ **(O)(S) estratto della carta tecnica regionale (CTR 1:10.000) con localizzazione dell'opera di prelievo**^{28 29}
- ☒ **(O)(S) planimetria catastale (1:2.000) con localizzazione dell'opera di prelievo** (in caso di uso irriguo anche del terreno da irrigare)^{30 31}
- ☒ **(O) relazione tecnica generale, a firma di un tecnico qualificato di settore**, in duplice copia se presentato in cartaceo³²
- ☒ **(O) studio idrogeologico, a firma di un geologo iscritto a relativo Albo o Ordine professionale**, in duplice copia se presentato in cartaceo (per concessione ordinaria da acque sotterranee)³³ → SI RIMANDA ALLA RELAZIONE TECNICA A FIRMA DELL'ING. LAURA PEZZONI
- ☐ **(O) elaborati grafici in scala 1:200-1:500, delle opere di prelievo; solo per acque sotterranee e sorgive**, in duplice copia se presentato in cartaceo³⁴
- ☒ **(O) elaborati grafici in scala 1:100, delle opere di prelievo; solo per acque superficiali**, in duplice copia se presentato in cartaceo³⁵
- ☒ **(O) analisi di fattibilità di impianti utili a consentire il riciclo, il riuso ed il risparmio della risorsa idrica, a firma di un tecnico abilitato**, in duplice copia se presentato in cartaceo³⁶ → SI

28 Procedura semplificata ai sensi dell'art. 36 del RR 41/2001. La domanda e i documenti allegati vanno presentati in duplice copia. Si segnala che, in aggiornamento a quanto stabilito dal comma 5 dell'articolo, l'istituto del silenzio-assenso non si applica alla disciplina inerente la tutela dell'ambiente. Pertanto, ai sensi della L.241/90, così come modificata dalla L.80/05, per procedere all'esercizio della derivazione richiesta, occorre ottenere sempre preventivamente un titolo legittimante.

29 Procedura ordinaria ai sensi degli art. 5 e 6 del RR 41/2001. La domanda e i documenti allegati vanno presentati in triplice copia.

30 Procedura semplificata ai sensi dell'art. 36 del RR 41/2001. La domanda e i documenti allegati vanno presentati in duplice copia. Si segnala che, in aggiornamento a quanto stabilito dal comma 5 dell'articolo, l'istituto del silenzio-assenso non si applica alla disciplina inerente la tutela dell'ambiente. Pertanto, ai sensi della L.241/90, così come modificata dalla L.80/05, per procedere all'esercizio della derivazione richiesta, occorre ottenere sempre preventivamente un titolo legittimante.

31 Procedura ordinaria ai sensi degli art. 5 e 6 del RR 41/2001. La domanda e i documenti allegati vanno presentati in duplice copia.

32 Procedura ordinaria ai sensi degli art. 5 e 6 del RR 41/2001. La domanda e i documenti allegati vanno presentati in duplice copia.

33 Procedura ordinaria ai sensi degli art. 5 e 6 del RR 41/2001. La domanda e i documenti allegati vanno presentati in duplice copia.

34 Procedura ordinaria ai sensi degli art. 5 e 6 del RR 41/2001. La domanda e i documenti allegati vanno presentati in duplice copia.

35 Procedura ordinaria ai sensi degli art. 5 e 6 del RR 41/2001. La domanda e i documenti allegati vanno presentati in duplice copia.

36 Procedura ordinaria ai sensi degli art. 5 e 6 del RR 41/2001. La domanda e i documenti allegati vanno

- ☒ **(O)(S)(V)(R) attestazione dell'avvenuto pagamento delle spese di istruttoria**^{37 38 39 40}
- ☐ **(V) relazione descrittiva delle modifiche che si chiedono di apportare alla concessione già rilasciata redatta da tecnico abilitato**⁴¹
- ☐ modello A2 di pre-valutazione di incidenza⁴²
- ☐ dichiarazione o documentazione attestante l'assenso alla realizzazione dell'opera di presa e della richiesta di concessione, del proprietario del/i terreno/i su cui insiste la derivazione in oggetto (se diverso dal richiedente)⁴³
- ☐ atto costitutivo di Consorzio / Comunione oppure accordo appositamente concluso tra più soggetti richiedenti la derivazione da medesima opera di presa (Modello *Gruppo di utenti*, include l'elenco di tutti i mandanti del richiedente mandatario con i dati, firma e copia del documento di identità di ciascuno)⁴⁴
- ☐ (C) documentazione comprovante la legittimità di cambio di titolarità⁴⁵
- ☐ attestazione dell'avvenuto pagamento del canone di concessione per gli anni precedenti a quello dell'istanza, se corrisposti
- ☒ **(O)(S)(V)(R)(Rnc)(C) copia del documento d'identità in corso di validità**
- ☒ **(O)(S)(V)(R)(Rnc)(C) copia Codice Fiscale/Partita Iva**
- ☒ CURVA CARATTERISTICA pompa PEV40_2

Luogo e data **Polesine Zibello, 06/03/2024**

Firma (richiedente)

Firma (altro richiedente)

presentati in triplice copia.

37 Procedura semplificata ai sensi dell'art. 36 del RR 41/2001. La domanda e i documenti allegati vanno presentati in duplice copia. Si segnala che, in aggiornamento a quanto stabilito dal comma 5 dell'articolo, l'istituto del silenzio-assenso non si applica alla disciplina inerente la tutela dell'ambiente. Pertanto, ai sensi della L.241/90, così come modificata dalla L.80/05, per procedere all'esercizio della derivazione richiesta, occorre ottenere sempre preventivamente un titolo legittimante.

38 Procedura ordinaria ai sensi degli art. 5 e 6 del RR 41/2001. La domanda e i documenti allegati vanno presentati in triplice copia.

39 Procedura di variante ai sensi dell'art. 31 del RR 41/2001. Nel caso di variante sostanziale la domanda e i documenti allegati vanno presentati in triplice copia.

40 Procedura di rinnovo ai sensi dell'art. 27 del RR 41/2001.

41 Procedura di variante ai sensi dell'art. 31 del RR 41/2001. Nel caso di variante sostanziale la domanda e i documenti allegati vanno presentati in triplice copia.

42 Indicare i riferimenti del titolare della domanda o dell'atto rilasciato per la concessione o l'autorizzazione.

43 In caso di proprietà di soggetto diverso dal richiedente allegare la dichiarazione attestante l'assenso del proprietario.


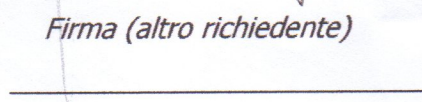
44 Indicare il nome e cognome del richiedente come persona fisica o giuridica. Qualora il bene sia utilizzato da più soggetti tutti ugualmente titolari della domanda, essa dovrà essere presentata e firmata a nome di tutti gli utilizzatori in qualità di cotitolari. In caso i richiedenti si costituiscano in consorzio, comunione o concludano appositi accordi la domanda viene intestata al mandatario appositamente individuato ed è necessario allegare l'atto costitutivo o l'accordo di delega ad operare per conto e in nome proprio ai sensi dell'art. 5, comma 4, del Regolamento Regionale 41 del 2001 (RR 41/2001).

45 Il cambio di titolarità necessita della documentazione comprovante la legittimità della richiesta.

RIMANDA ALLA RELAZIONE AGRONOMICA A FIRMA DEL PER. AGR. ALBERTO BARBARINI

- ☒ (O)(S)(V)(R) attestazione dell'avvenuto pagamento delle spese di istruttoria^{37 38 39 40}
- ☐ (V) relazione descrittiva delle modifiche che si chiedono di apportare alla concessione già rilasciata redatta da tecnico abilitato⁴¹
- ☐ modello A2 di pre-valutazione di incidenza⁴²
- ☐ dichiarazione o documentazione attestante l'assenso alla realizzazione dell'opera di presa e della richiesta di concessione, del proprietario del/i terreno/i su cui insiste la derivazione in oggetto (se diverso dal richiedente)⁴³
- ☐ atto costitutivo di Consorzio / Comunione oppure accordo appositamente concluso tra più soggetti richiedenti la derivazione da medesima opera di presa (Modello *Gruppo di utenti*, include l'elenco di tutti i mandanti del richiedente mandatario con i dati, firma e copia del documento di identità di ciascuno)⁴⁴
- ☐ (C) documentazione comprovante la legittimità di cambio di titolarità⁴⁵
- ☐ attestazione dell'avvenuto pagamento del canone di concessione per gli anni precedenti a quello dell'istanza, se corrisposti
- ☒ (O)(S)(V)(R)(Rnc)(C) copia del documento d'identità in corso di validità
- ☒ (O)(S)(V)(R)(Rnc)(C) copia Codice Fiscale/Partita Iva
- ☒ CURVA CARATTERISTICA pompa PEV40_2

Luogo e data **Polesine Zibello, 06/03/2024**

Firma (richiedente)

Firma (altro richiedente)


presentati in triplice copia.

37 Procedura semplificata ai sensi dell'art. 36 del RR 41/2001. La domanda e i documenti allegati vanno presentati in duplice copia. Si segnala che, in aggiornamento a quanto stabilito dal comma 5 dell'articolo, l'istituto del silenzio-assenso non si applica alla disciplina inerente la tutela dell'ambiente. Pertanto, ai sensi della L.241/90, così come modificata dalla L.80/05, per procedere all'esercizio della derivazione richiesta, occorre ottenere sempre preventivamente un titolo legittimante.

38 Procedura ordinaria ai sensi degli art. 5 e 6 del RR 41/2001. La domanda e i documenti allegati vanno presentati in triplice copia.

39 Procedura di variante ai sensi dell'art. 31 del RR 41/2001. Nel caso di variante sostanziale la domanda e i documenti allegati vanno presentati in triplice copia.

40 Procedura di rinnovo ai sensi dell'art. 27 del RR 41/2001.

41 Procedura di variante ai sensi dell'art. 31 del RR 41/2001. Nel caso di variante sostanziale la domanda e i documenti allegati vanno presentati in triplice copia.

42 Indicare i riferimenti del titolare della domanda o dell'atto rilasciato per la concessione o l'autorizzazione.

43 In caso di proprietà di soggetto diverso dal richiedente allegare la dichiarazione attestante l'assenso del proprietario.

44 Indicare il nome e cognome del richiedente come persona fisica o giuridica. Qualora il bene sia utilizzato da più soggetti tutti ugualmente titolari della domanda, essa dovrà essere presentata e firmata a nome di tutti gli utilizzatori in qualità di cotitolari. In caso i richiedenti si costituiscano in consorzio, comunione o concludano appositi accordi la domanda viene intestata al mandatario appositamente individuato ed è necessario allegare l'atto costitutivo o l'accordo di delega ad operare per conto e in nome proprio ai sensi dell'art. 5, comma 4, del Regolamento Regionale 41 del 2001 (RR 41/2001).

45 Il cambio di titolarità necessita della documentazione comprovante la legittimità della richiesta.

(Facsimile Concessione acque pubbliche uso extra domestico_21conc_2016)

**Informativa sul trattamento dei dati personali
ai sensi del Regolamento (UE) 2016/679 (RGPD)**

Arpae Emilia-Romagna, in qualità di titolare del trattamento dei dati personali (con sede in Via Po 5, 40139 Bologna, dirgen@cert.arpa.emr.it - Centralino 051- 6223811), tratterà i dati personali conferiti con modalità prevalentemente informatiche e telematiche, per le finalità previste dal Regolamento (UE) 2016/679 (RGPD), in particolare per l'esecuzione dei propri compiti di interesse pubblico o comunque connessi all'esercizio dei propri pubblici poteri, ivi incluse le finalità di archiviazione, di ricerca storica e di analisi per scopi statistici.

I dati saranno trattati per tutto il tempo di durata del procedimento amministrativo o della attività tecnica di Arpae che la riguarda e successivamente saranno mantenuti in conformità alle norme sulla conservazione della documentazione amministrativa.

I dati saranno trattati esclusivamente dal personale e da collaboratori di Arpae Emilia-Romagna o dalle imprese espressamente nominate come responsabili esterni del trattamento. Al di fuori di queste ipotesi i dati non saranno comunicati a terzi né diffusi, se non nei casi specificamente consentiti dall'interessato o previsti dal diritto nazionale o dell'Unione Europea.

Gli interessati hanno il diritto di chiedere al titolare del trattamento l'accesso ai propri dati personali, la rettifica o la cancellazione degli stessi, la limitazione del trattamento che li riguarda o di opporsi al trattamento (artt. 15 e ss. del RGPD). L'apposita istanza ad Arpae è presentata contattando il DPO (Responsabile della Protezione dei Dati) all'indirizzo dpo@arpae.it presso Arpae.

Gli interessati, ricorrendone i presupposti, hanno, altresì, il diritto di proporre reclamo secondo le procedure previste dagli artt. 77 e ss. del RGPD.

La sottoscritta Guariento Beatrice nata il 23/01/1963 a **Roma C.F. GRNBRC63A63H501L**

e residente nel Comune di **Polesine Zibello – Pieveottoville** Prov. **PR**


CAP **43016** vicolo **Corbellini** n.4

n. tel. **0524/95175** cell. **335/6844495**

email **beatriceguariento@gmail.com** PEC **soc.agr.corbellinisas@pec.it**

Il Legale Rappresentante (*Firma e Timbro*)

Luogo e data **Polesine Zibello, 06/03/2024**



**Società Agricola
Guariento Corbellini s.a.s.**
Vicolo Chiuso Corbellini, 4
43010 PIEVEOTTOVILLE (PR)
Partita IVA 00224640342