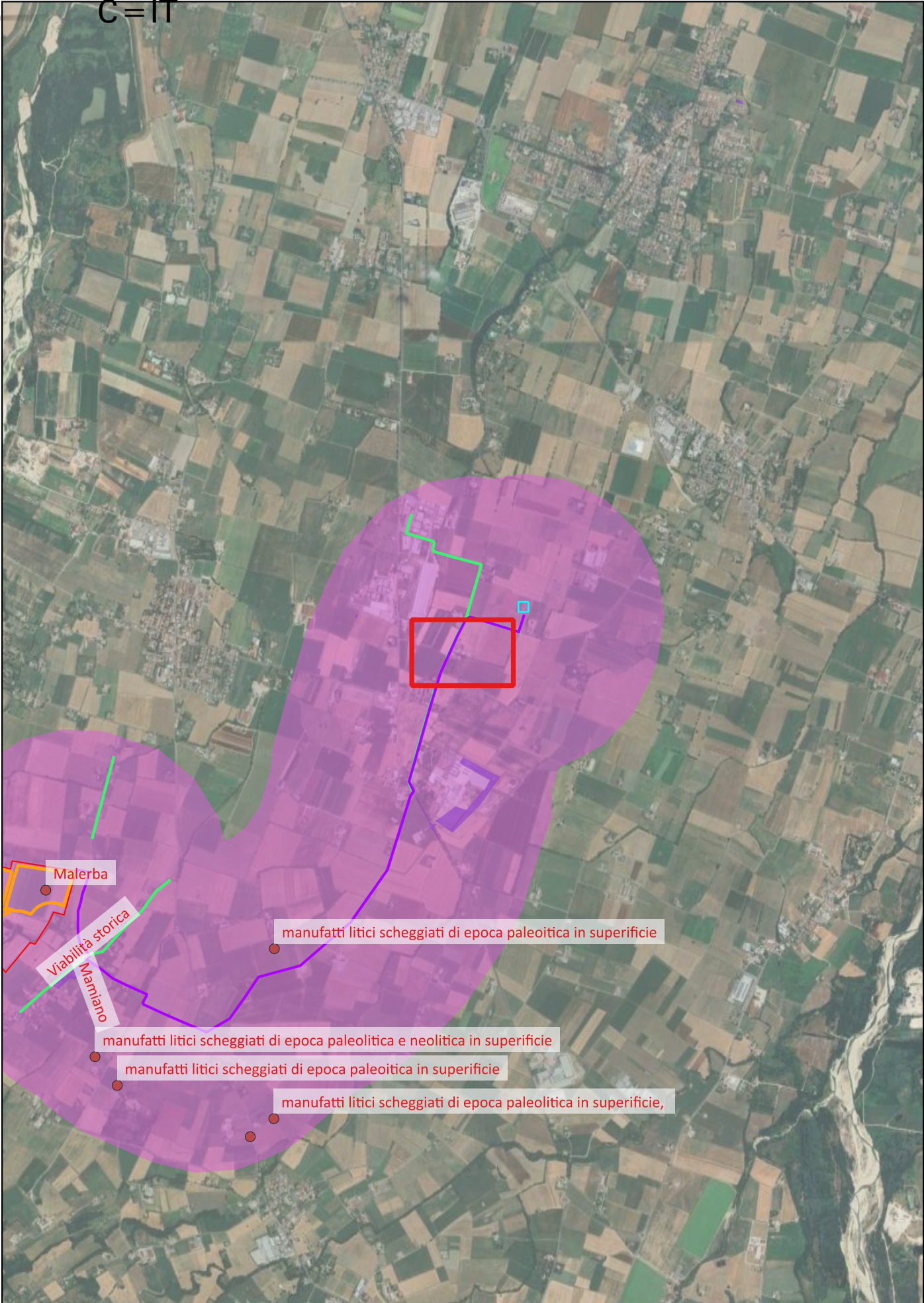


Sito 008149_In - Glareata romana e strutture bassomedievali/moderne (ER_008149_In)



Localizzazione: Montechiarugolo (PR), Monte,

Definizione e cronologia: infrastruttura viaria, {tracciato viario}. {13 - Età Romano repubblicana (508 - 28 a.C.), 14 - Età Romano imperiale (27 a.C. - 476), 19 - Età Bassomedievale (1301 - 1492), 20 - Età Moderna (1492 - 1914), 21 - Prima età moderna (1501 - 1789), 22 - Età Contemporanea (1800 - 2050)},

Modalità di individuazione: {documentazione di indagini archeologiche}

Distanza dall'opera in progetto:

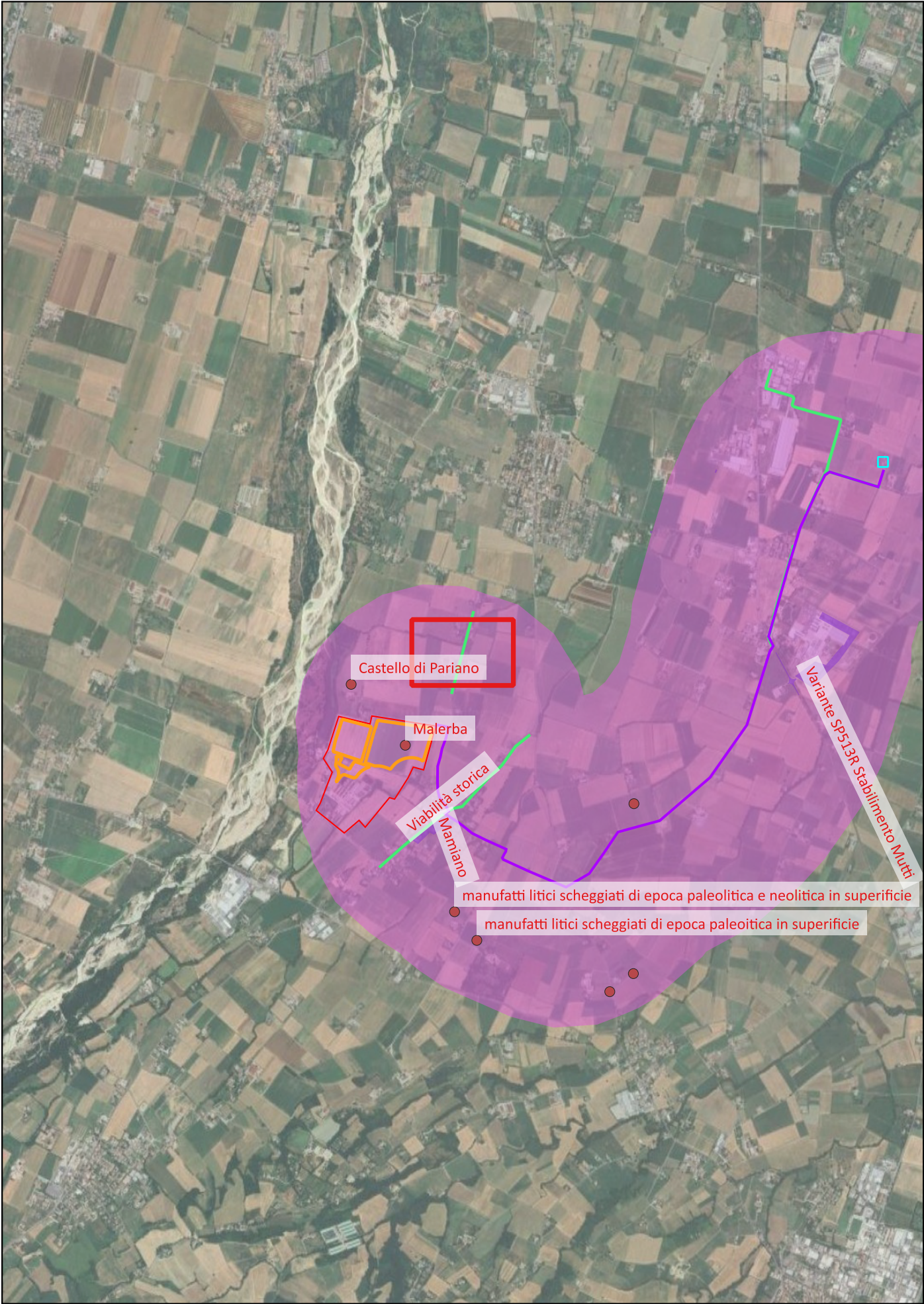
Potenziale: potenziale alto

Rischio relativo: rischio nullo

Sorveglianza archeologica in corso di scavo durante la posa di linee elettriche MT. La costruzione dell'impianto ha richiesto l'esecuzione di trincee per la posa di cavi sotterranei per una lunghezza complessiva di 3.15 Km e la realizzazione di camerette. Il controllo archeologico ha permesso di individuare la presenza di alcune strutture sepolte di età storica in tutta la tratta. Nel dettaglio sono emerse strutture murarie sepolte riferibili probabilmente ad abitazioni e a vani di servizio o produttivi. Sono emerse inoltre diverse opere con funzione di allettamento e/o drenaggio per lo più riferibili alle strutture murarie stesse e porzioni dei suoli frequentativi a queste associati. Tutte le evidenze storiche venute alla luce possono essere collocate in un orizzonte cronologico che dall'età bassomedioevale arriva fino ad epoca moderna (grazie alla tipologia del materiale laterizio ed ai rari frammenti ceramici). Lo scavo estensivo messo in atto nel lotto situato ad ovest di Via Traversetolo ha permesso di individuare una struttura identificabile in una glareazione di epoca romana, in complessivo buono stato di conservazione. La presenza di solchi carrai ben leggibili ne palesa la funzione viaria.



Sito 01 - Centuriazione (SABAP-PR_2024_00568-MZ_000001_01)



Localizzazione: Traversetolo (PR), ,

Definizione e cronologia: infrastruttura agraria, {centuriazione}. {12 - Età Romana (753 a.C. - 476)},

Modalità di individuazione: {dati bibliografici}

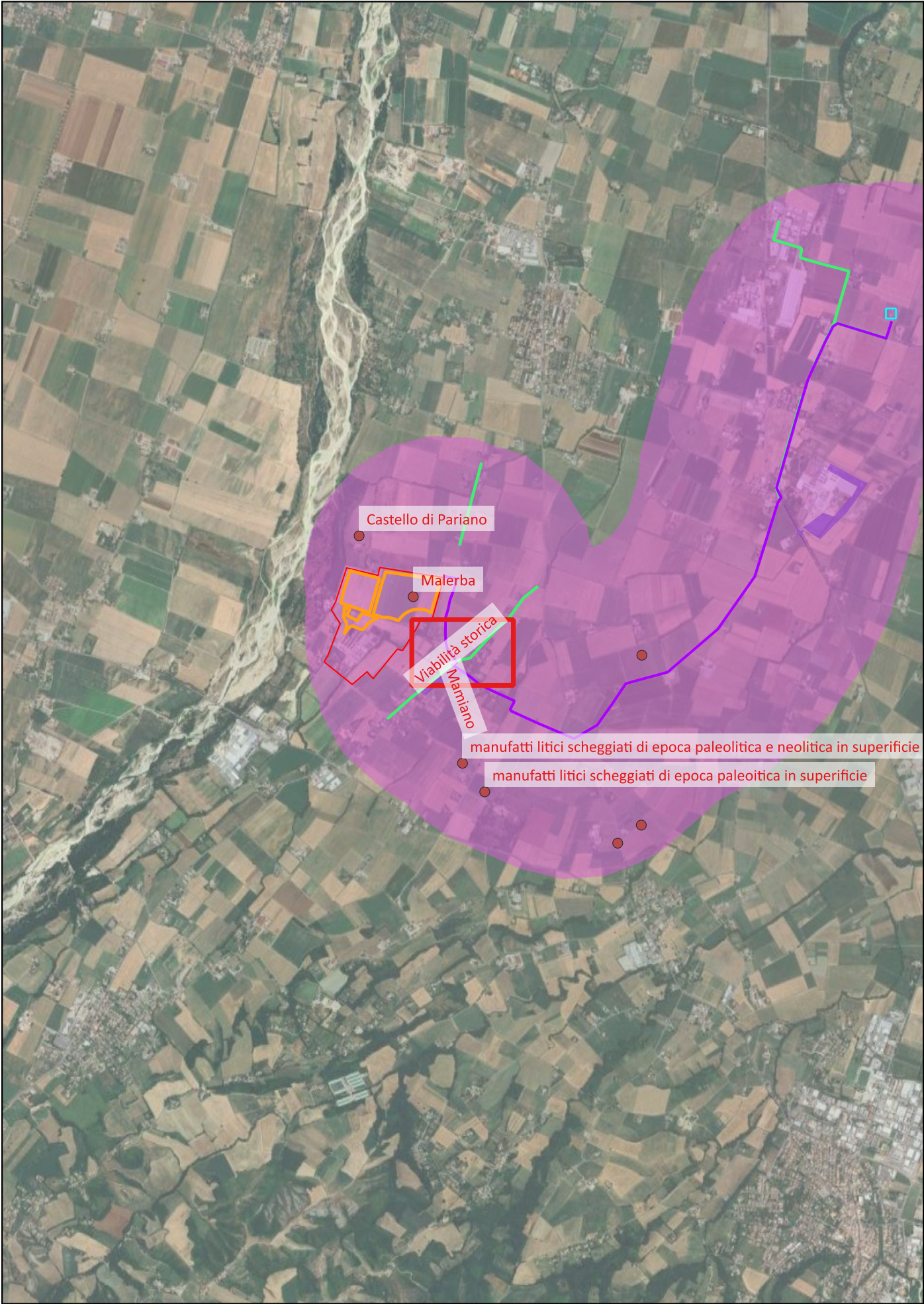
Distanza dall'opera in progetto:200-500 metri **Potenziale:** potenziale alto **Rischio relativo:** rischio basso

La scheda identifica le tracce ancora visibili della centuriazione romana della città di Parma, qui rappresentate da un cardine riconosciuto in comune di Montechiarugolo in corrispondenza di un tratto di via Molino Pariano.

PUG Montechiarugolo, QC_TE_3, Ambiti ed elementi di rilievo storico; Geoportale ER, Carte Storiche, Carta Storica del ducato di Parma del 1828



Sito 02 - Viabilità storica (SABAP-PR_2024_00568-MZ_000001_02)



Localizzazione: Traversetolo (PR), ,

Definizione e cronologia: infrastruttura viaria, {strada}. {16 - Età Medievale (569 - 1492), 20 - Età Moderna (1492 - 1914)},

Modalità di individuazione: {cartografia storica, dati bibliografici}

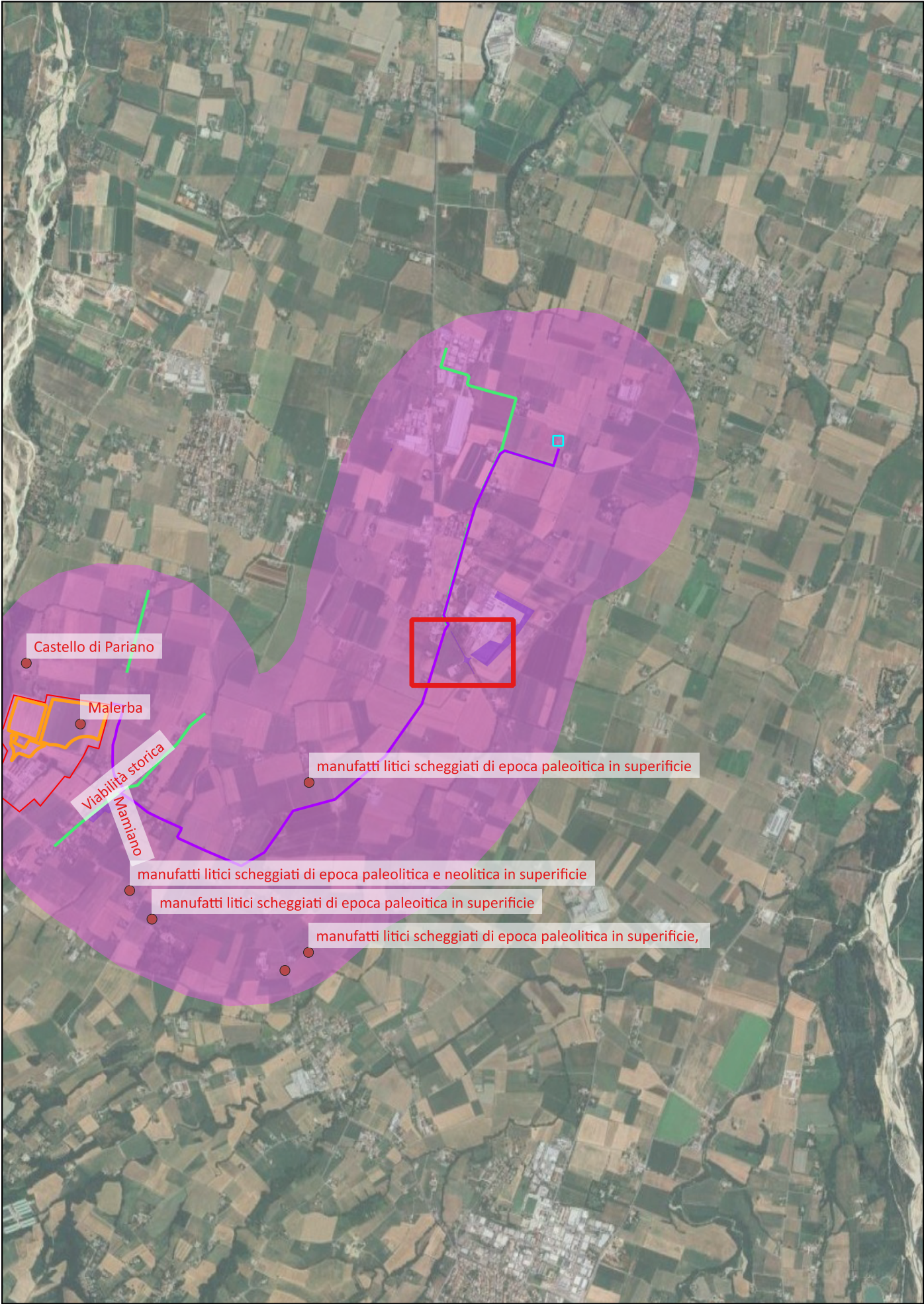
Distanza dall'opera in progetto:0-10 metri **Potenziale:** potenziale alto **Rischio relativo:** rischio alto

La scheda identifica un percorso secondario della viabilità storica, probabilmente postmedievale, in gran parte ricalcato dall'attuale Strada Argini.

PUG Montechiarugolo, QC_TE_3, Ambiti ed elementi di rilievo storico; Geoportale ER, Carte Storiche, Carta Storica del ducato di Parma del 1828



Sito 007755_pl - Rotatoria SP513R (ER_007755_pl)



Localizzazione: Montechiarugolo (PR), Piazza, via Traversetolo - SP 513

Definizione e cronologia: area priva di tracce archeologiche, . {23 - non determinabile},

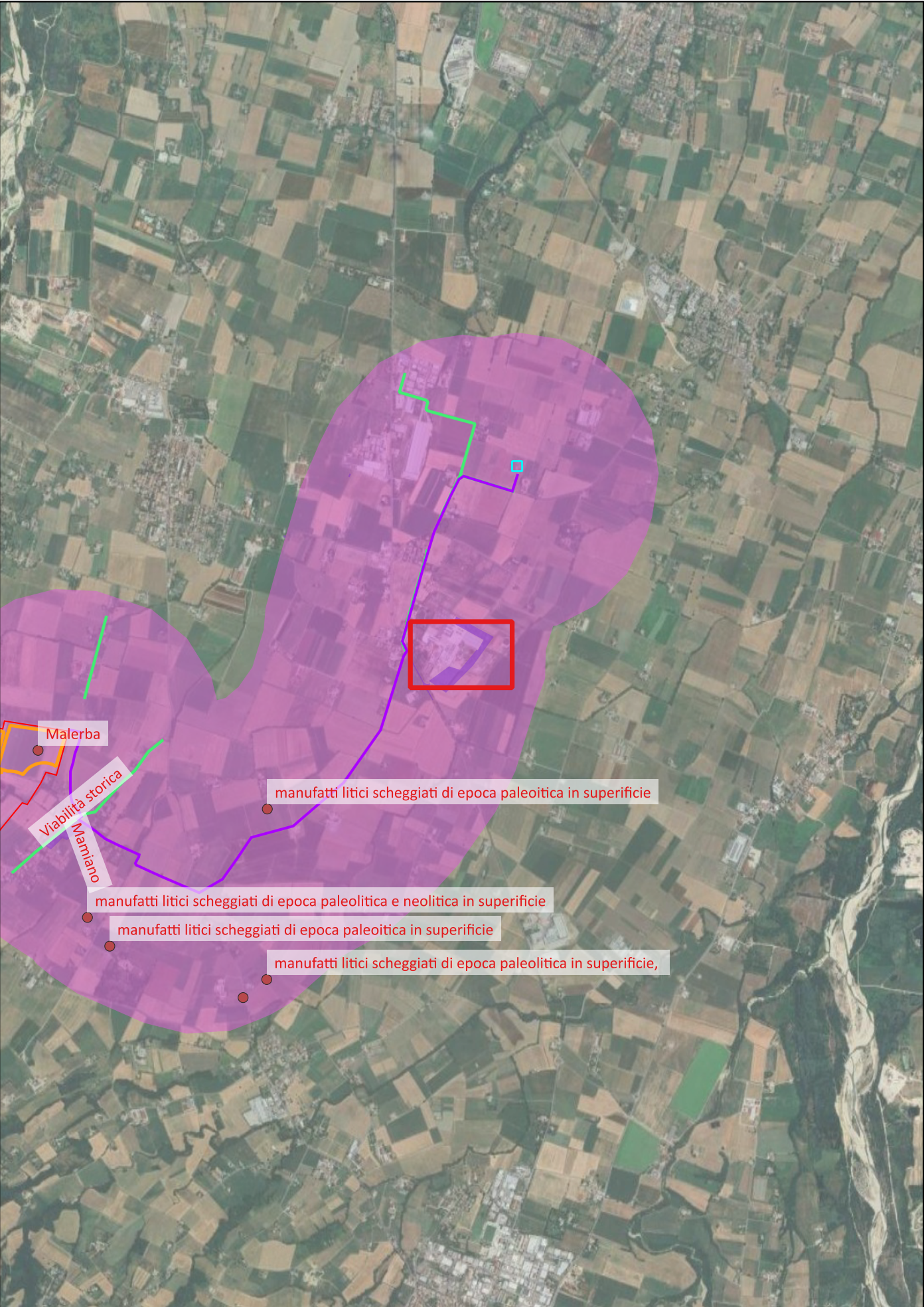
Modalità di individuazione: {documentazione di indagini archeologiche}

Distanza dall'opera in progetto: **Potenziale:** potenziale non valutabile **Rischio relativo:** rischio nullo

Assistenza in corso d'opera nel corso della realizzazione di una nuova rotaria e marciapiede lungo via Traversetolo (SP513R al km 13+200). L'assistenza ha interessato lo scavo di alcuni saggi di verifica e le operazioni di movimento terra per l'interramento di un fossato. I saggi hanno evidenziato l'assenza di strutture e strati archeologici anche soggiacenti.



Sito 007757_pl - Variante SP513R Stabilimento Mutti (ER_007757_pl)



Localizzazione: Montechiarugolo (PR), Piazza, via Traversetolo (SP513R)

Definizione e cronologia: area priva di tracce archeologiche, . {23 - non determinabile},

Modalità di individuazione: {documentazione di indagini archeologiche}

Distanza dall'opera in progetto:

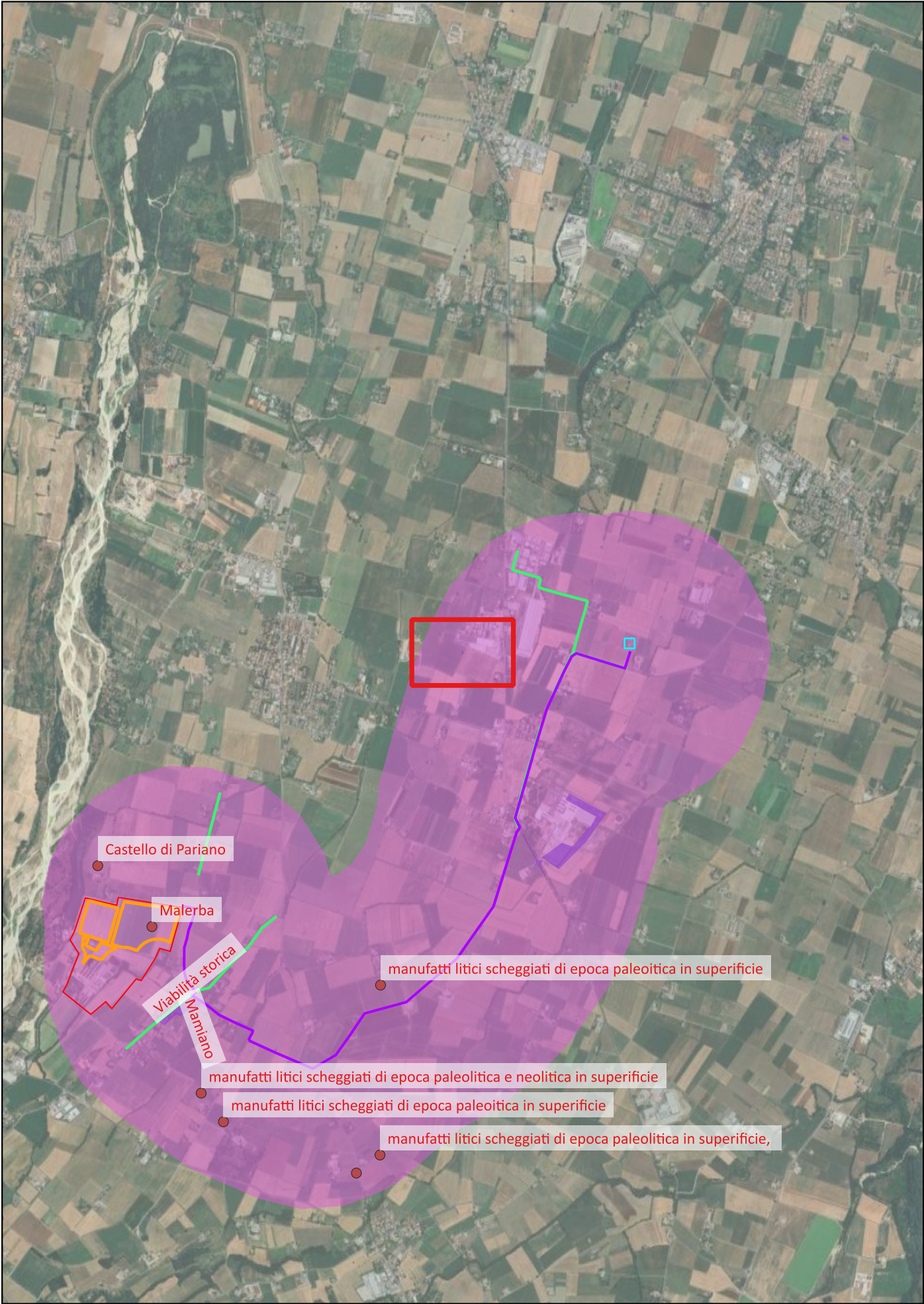
Potenziale: potenziale non valutabile

Rischio relativo: rischio nullo

Assistenza archeologica nel corso dello scavo per la realizzazione di saggi preventivi per la variante di viabilità della SP 513 R a ridosso dello stabilimento Mutti. Sono stati realizzati saggi e distinti con sigle rispetto alle zone di intervento: S.P.= saggio parcheggio; S.E.= saggi edifici; S.S.= saggi strada; S.PI.= saggi piazzale. I saggi hanno evidenziato assenza di strutture e strati archeologici.



Sito 008473_pl - Glareata di epoca romana (ER_008473_pl)



Localizzazione: Montechiarugolo (PR), ,

Definizione e cronologia: infrastruttura viaria, {tracciato viario}. {13 - Età Romano repubblicana (508 - 28 a.C.), 14 - Età Romano imperiale (27 a.C. - 476), 20 - Età Moderna (1492 - 1914)},

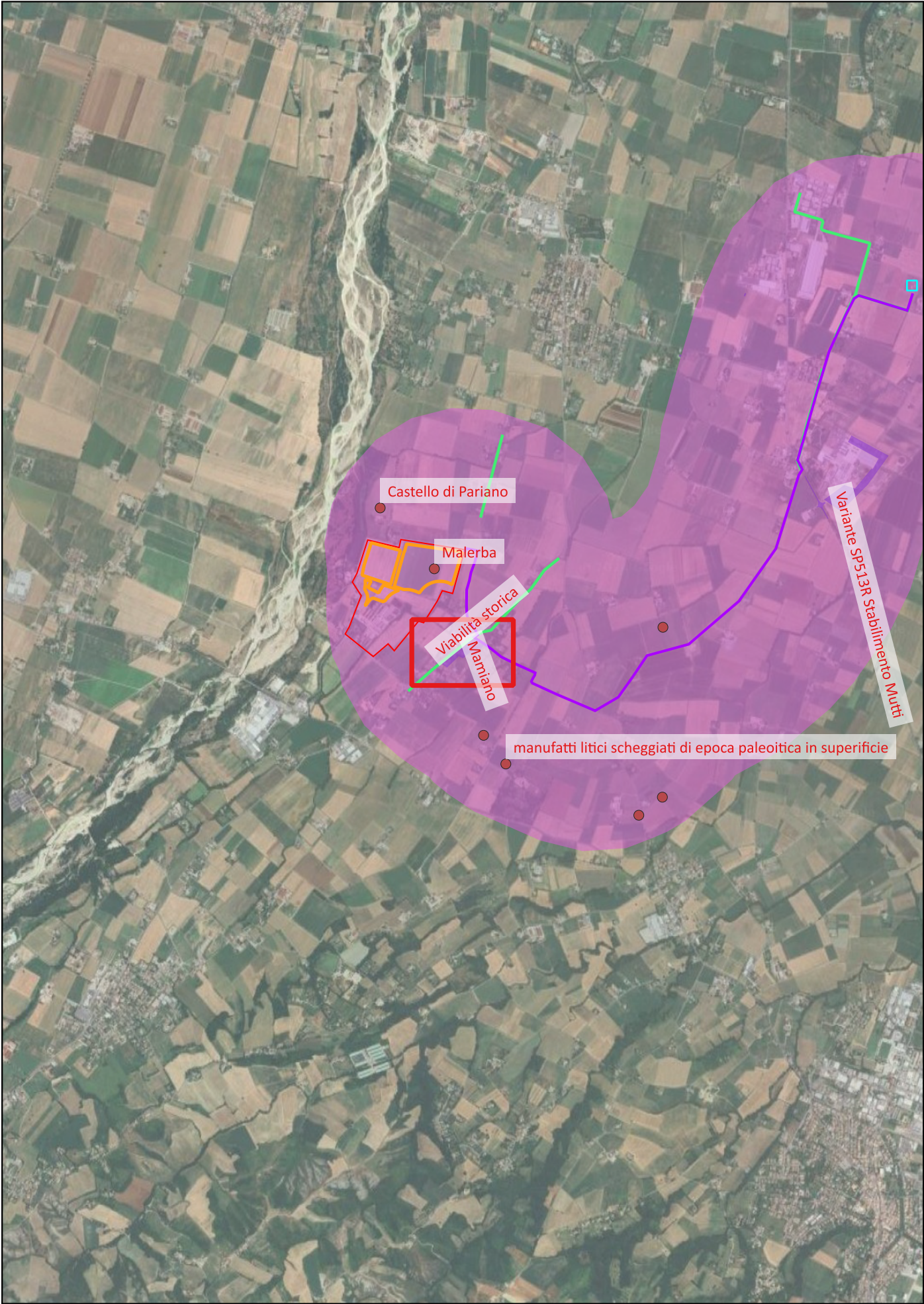
Modalità di individuazione: {documentazione di indagini archeologiche}

Distanza dall'opera in progetto: **Potenziale:** potenziale alto **Rischio relativo:** rischio nullo

Sorveglianza archeologica in corso di scavo durante la posa di linee elettriche MT. La costruzione dell'impianto ha richiesto l'esecuzione di trincee per la posa di cavi sotterranei per una lunghezza complessiva di 3.15 Km e la realizzazione di camerette. Il controllo archeologico ha permesso di individuare la presenza di alcune strutture sepolte di età storica in tutta la tratta. Uno scavo estensivo messo in atto nel lotto situato ad ovest di Via Traversetolo ha permesso di individuare una struttura identificabile in una glareazione di epoca romana, in complessivo buono stato di conservazione. La presenza di solchi carrai ben leggibili ne palesa la funzione viaria. L'andamento di tali solchi in due opposte direzioni di marcia lascia inoltre verosimilmente supporre la presenza di un incrocio stradale, oppure di un'innesto con un cortile ghiaiato o uno stradello privato, interessato dal passaggio frequente di carri per il trasporto delle merci, anche se non è stato possibile estendere l'area d'indagine per appurare tali ipotesi.



Sito 01 - Mamiano (SABAP-PR_2024_00568-MZ_000001_01)



Localizzazione: Traversetolo (PR), ,

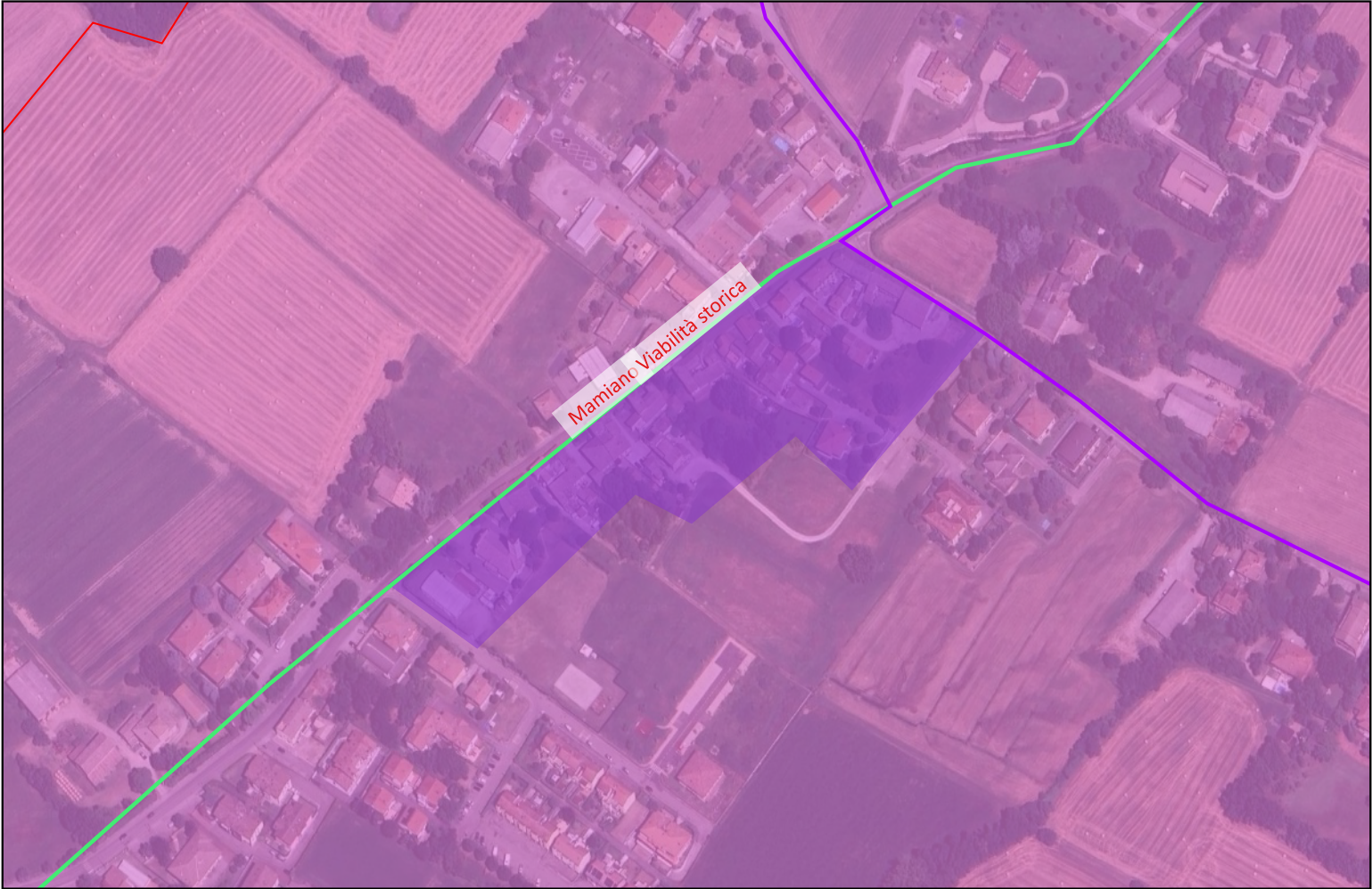
Definizione e cronologia: insediamento, {borgo}. {16 - Età Medievale (569 - 1492), 20 - Età Moderna (1492 - 1914)},

Modalità di individuazione: {cartografia storica, dati bibliografici}

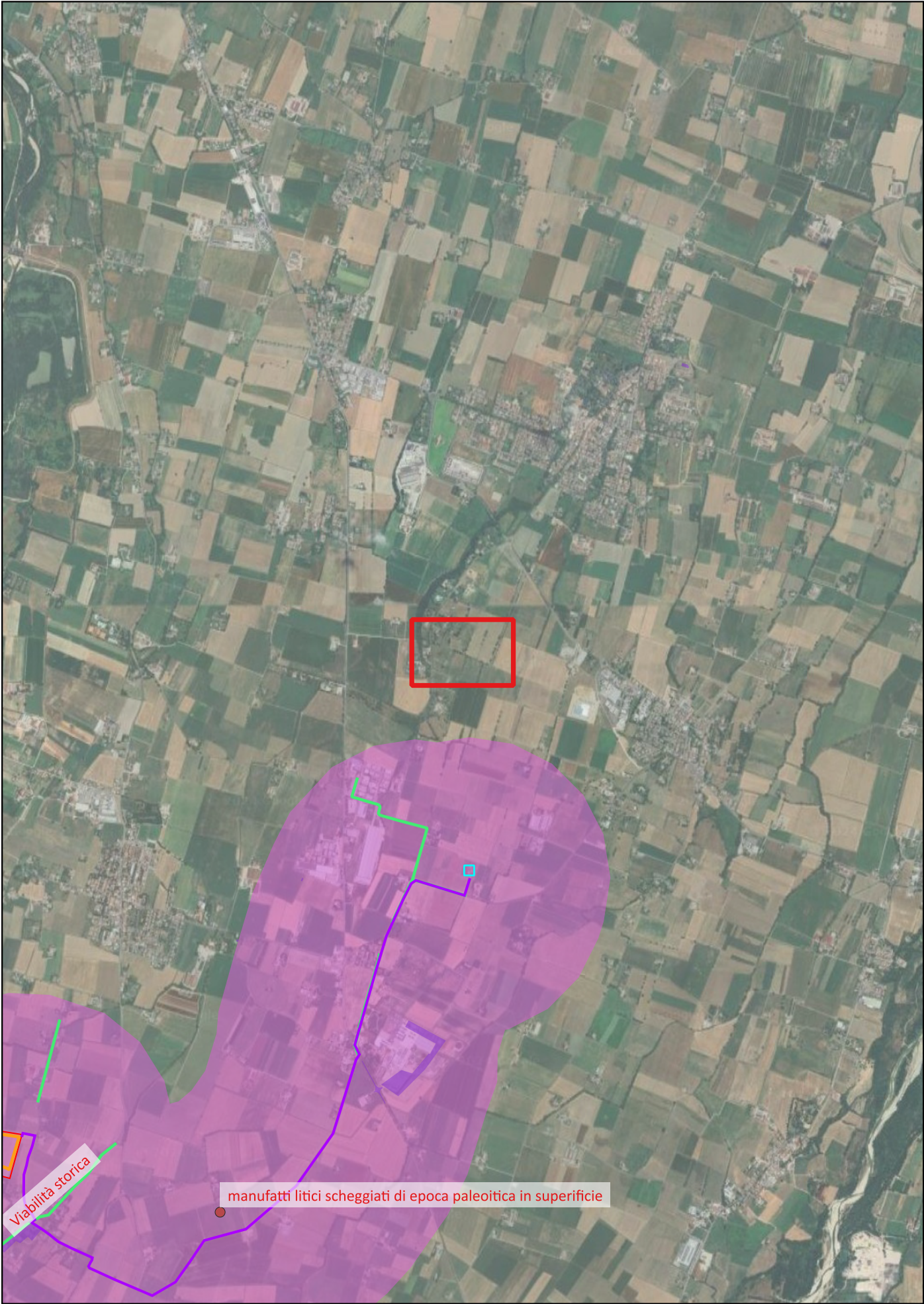
Distanza dall'opera in progetto: **Potenziale:** potenziale alto **Rischio relativo:**

La scheda identifica il nucleo storico di Mamiano, come documentato nelle carte storiche e recepito nel PUG del comune di Traversetolo: il toponimo è un prediale di età romana. Il centro sorse in età medievale in località Castello, ora scomparsa; alla fine del XIV sec. apparteneva alla famiglia dei Rossi.

PUG Comune di Traversetolo, QC_ST_2.10, p. 6; Geoportale ER, Carte Storiche, Carta Storica del ducato di Parma del 1828



Sito 011016_pl - strutture medievali - Castello di Basilicanova - Villa Lunardi (ER_011016_pl)



Localizzazione: Montechiarugolo (PR), Basilicanova (Castello), via Giuseppe Garibaldi 23

Definizione e cronologia: struttura di fortificazione, {cinta fortificativa, fossato, torre}. {17 - Età Altomedievale (569 - 1000), 19 - Età Bassomedievale (1301 - 1492), 20 - Età Moderna (1492 - 1914), 21 - Prima età moderna (1501 - 1789)}, VIII sec. d.C. - XIV sec. d.C.

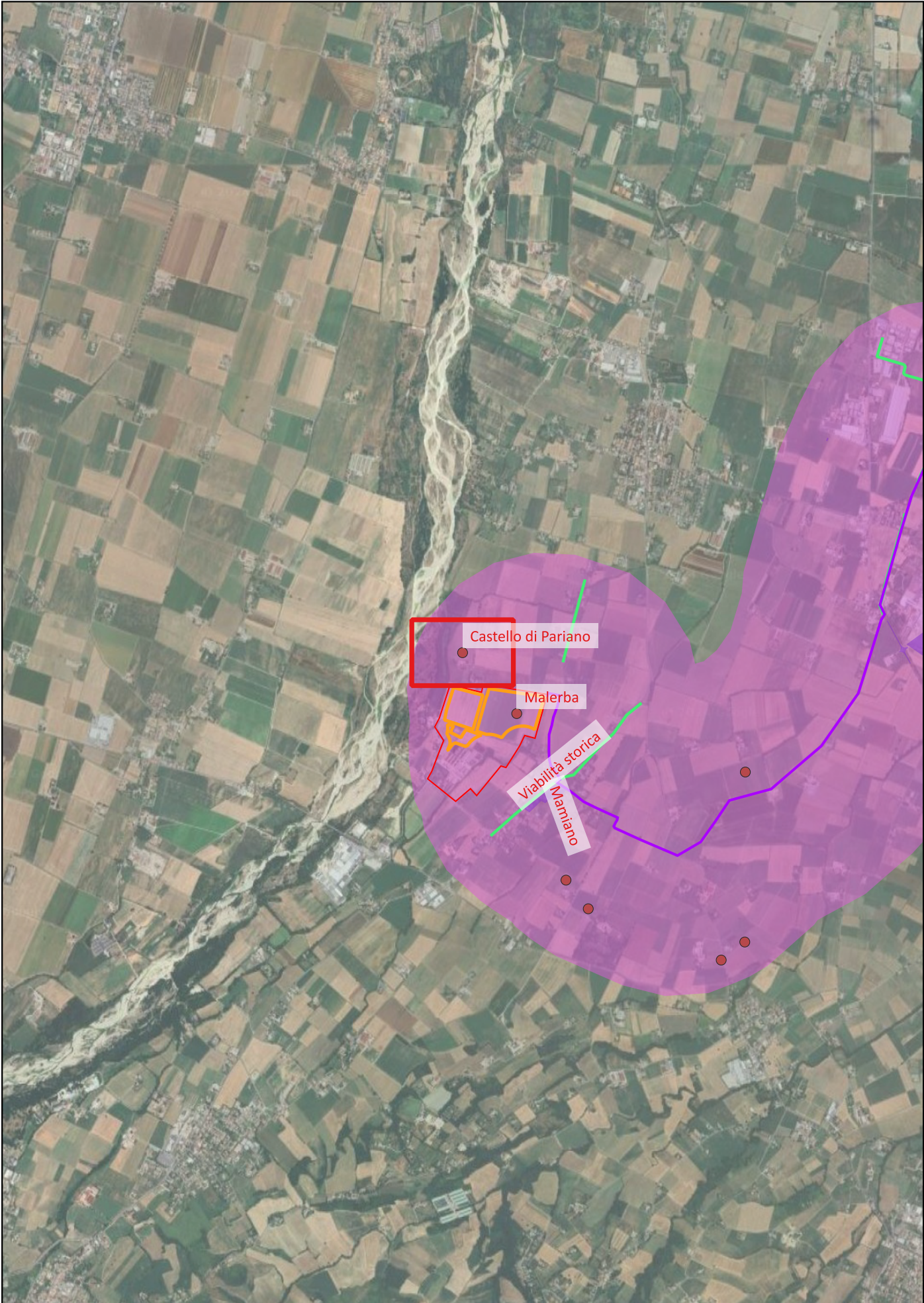
Modalità di individuazione: {documentazione di indagini archeologiche}

Distanza dall'opera in progetto: **Potenziale:** **Rischio relativo:** rischio nullo

Nella costruzione di nuovi garages interrati per la villa in località denominata "Castello" sono stati messi in luce lacerti e muri relativi al bastione angolare dell'antico edificio del castello, e relativo fossato, fino ad una profondità di circa 4m. Sono stati ritrovati tre ambienti e i resti di un bastione circolare d'angolo che arrivano fino a 3.80m di profondità dal piano di campagna attuale. L'area era delimitata da un fossato riempito in epoca moderna con macerie. Lo scavo è iniziato da un piano di circa 3m a cui erano già arrivati con i mezzi meccanici, i reperti ritrovati sono elementi di scarto del castello (vetri, ferro, ceramica graffita e ossi) non meglio specificati nè datati. Dal fondo del sondaggio, circa 3.80m, provengono materiali da uno strato rossastro omogeneo databili all'alto medioevo, VIII°-X° secolo.



Sito 01 - Castello di Pariano (SABAP-PR_2024_00568-MZ_000001_01)



Localizzazione: Montechiarugolo (PR), ,

Definizione e cronologia: struttura di fortificazione, {castello militare}. {16 - Età Medievale (569 - 1492), 21 - Prima età moderna (1501 - 1789}},

Modalità di individuazione: {dati bibliografici}

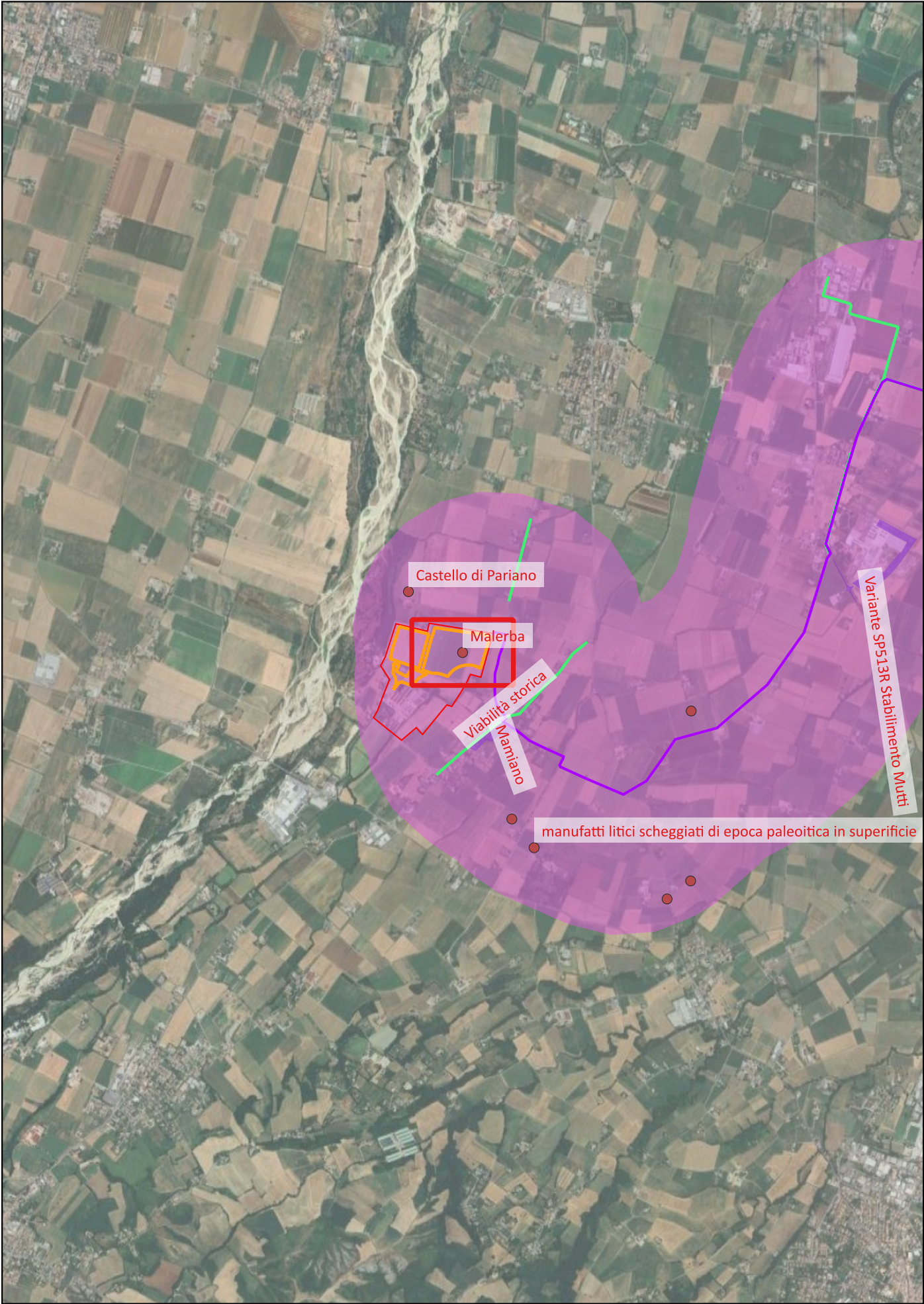
Distanza dall'opera in progetto:200-500 metri **Potenziale:** potenziale alto **Rischio relativo:** rischio basso

Il sito identifica la località nella quale si ritiene fosse stato edificato un castello dalla famiglia Bravi. Dalle fonti storiche emerge che il castello fu espugnato nel 1405 da Giacomo e Ottobuono de' Terzi, ma riconquistato nel 1409 dal marchese di Ferrara Niccolò III d'Este, che nel 1416 lo restituì ai Bravi; rinforzato nel 1482 durante la guerra dei Rossi, fu occupato l'anno seguente da Ludovico il Moro e assegnato dapprima a Gian Giacomo Trivulzio e successivamente al condottiero Gaspare Sanseverino; attribuito nuovamente ai Bravi nel 1500, fu conquistato nel 1522 da Pier Maria III de' Rossi con l'aiuto dello zio Giovanni dalle Bande Nere e assegnato al fratello Giulio Cesare de' Rossi; annesso al feudo di Basilicanova, fu confiscato e distrutto nel 1539 dal papa Paolo III, che ne investì il nipote Sforza I Sforza di Santa Fiora; accanto alle rovine del castello, oggi scomparso, fu edificata in epoca imprecisata la Corte di Pariano. L'area è segnalata a rischio archeologico nel PUG del comune di Montechiarugolo.

PUG Montechiarugolo, QC_TE_03 Ambiti ed elementi di rilievo storico; Comune di Montechiarugolo, Vivi città 2000-2001, p. 14; <http://geo.regione.emilia-romagna.it/schede/castelli/index.jsp?id=2412>



Sito 02 - Malerba (SABAP-PR_2024_00568-MZ_000001_02)



Localizzazione: Traversetolo (PR), ,

Definizione e cronologia: area di materiale mobile, {area di frammenti fittili}. {12 - Età Romana (753 a.C. - 476)},

Modalità di individuazione: {dati bibliografici}

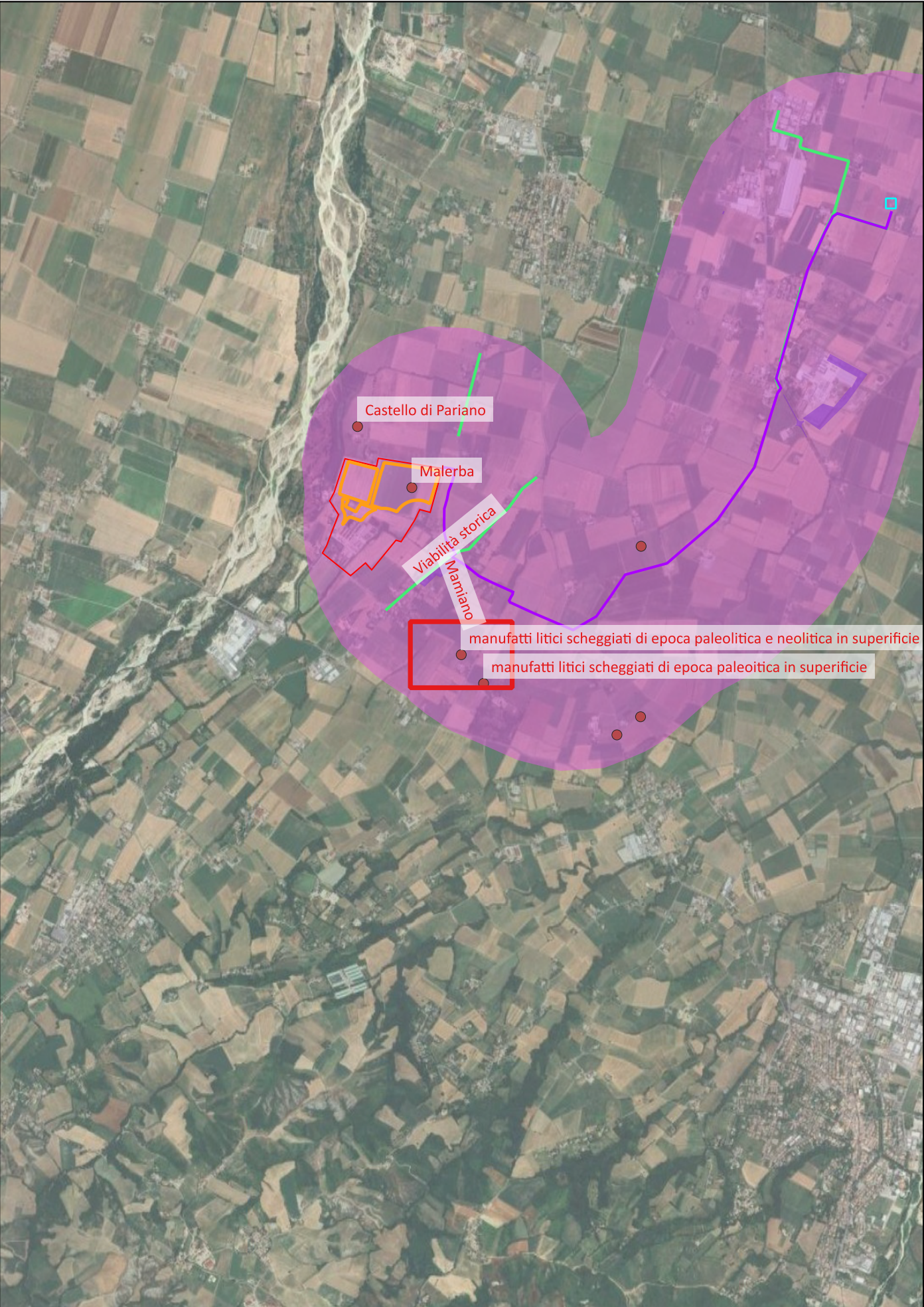
Distanza dall'opera in progetto:0-10 metri **Potenziale:** potenziale alto **Rischio relativo:** rischio alto

Nel sito è segnalata la presenza di un affioramento di materiale fittile di epoca romana.

PUG Traversetolo, QC_ST_2.10, ID_sito 34042-053; CATARSI M. 2009, Storia di Parma. Il contributo dell'archeologia, in Vera D. (a c. di), Storia di Parma, II. Parma romana, Parma, pp.471-472, Carta 30



Sito S012026_pt - manufatti litici scheggiati di epoca paleolitica e neolitica in superficie (SABAP-PR_2024_00568-MZ_000001_S012026_pt)



Localizzazione: Traversetolo (PR), Mamiano - Stafolo, via Aldo Moro - via Fondazione Magnani Rocca

Definizione e cronologia: area di materiale mobile, {industria litica}. {03 - Paleolitico medio (300000 - 35000 a.C.), 06 - Neolitico (7000 - 3400 a.C.)},

Modalità di individuazione: {fonti orali}

Distanza dall'opera in progetto:

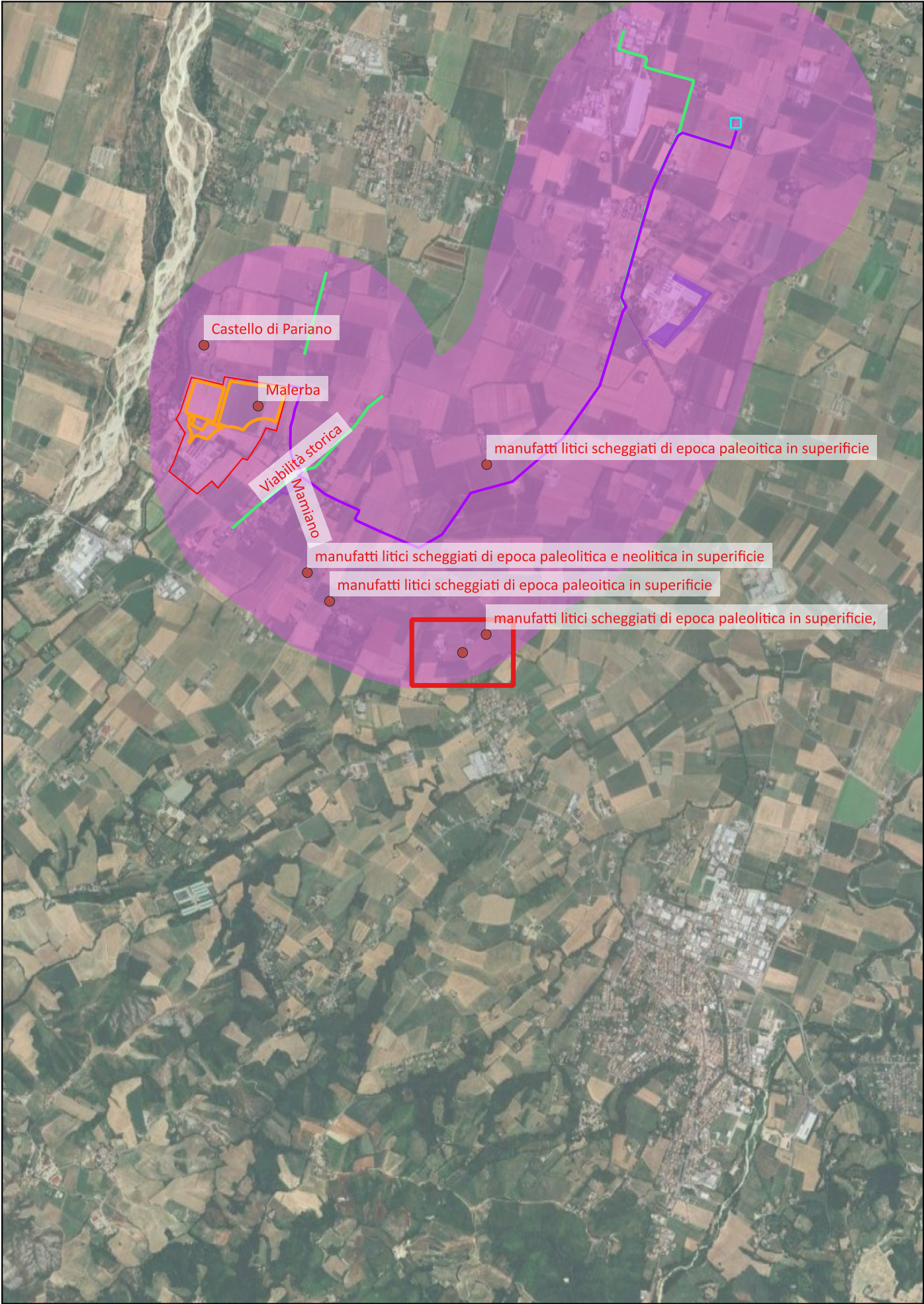
Potenziale: potenziale medio

Rischio relativo: rischio nullo

Ricognizione del Gruppo Culturale Quingento nel 10.01.1998 in un terrazzo in declivio verso est; terreno argilloso di colore rossastro al cui interno sono presenti schegge di selce e diaspro



Sito S012063_pt - manufatti litici scheggiati di epoca paleolitica in superficie (ER_012063_pt)



Localizzazione: Traversetolo (PR), La Buca 1, via Vecchia di Sala

Definizione e cronologia: sito pluristratificato, . {03 - Paleolitico medio (300000 - 35000 a.C.), 04 - Paleolitico superiore (43000 - 8000 a.C.)},

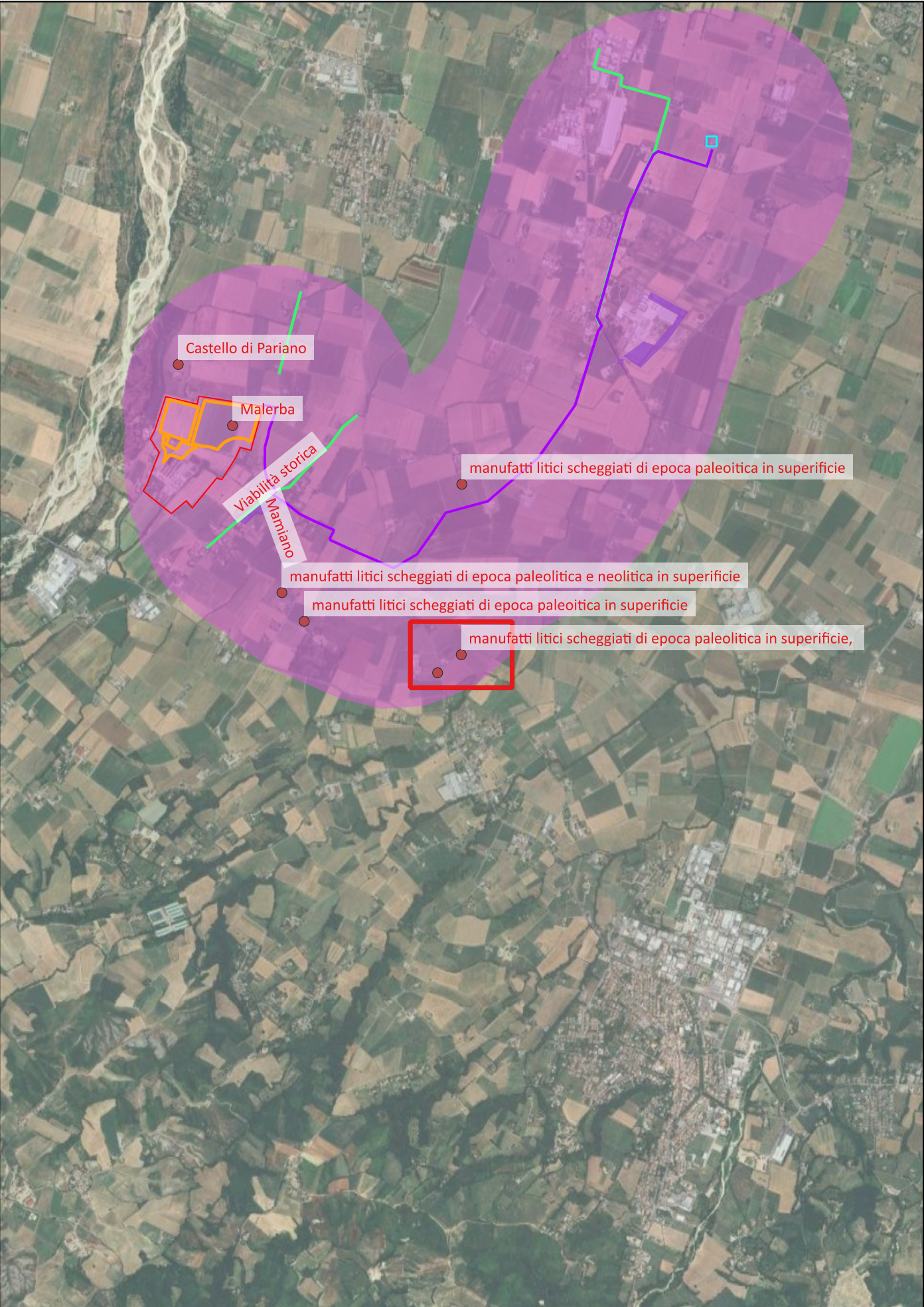
Modalità di individuazione: {fonti orali}

Distanza dall'opera in progetto: **Potenziale:** potenziale medio **Rischio relativo:** rischio nullo

Raccolte di superficie hanno portato al rinvenimento di manufatti litici scheggiati genericamente attribuibili al Paleolitico. Segnalazioni Aleotti 15.11.1994; forse i materiali sono al Gruppo Quingento [nota su documentazione Archivio SABAP].



Sito S012064_pt - manufatti litici scheggiati di epoca paleolitica in superficie, (SABAP-PR_2024_00568-MZ_000001_S012064_pt)



Localizzazione: Traversetolo (PR), La Buca 2,

Definizione e cronologia: sito pluristratificato, {}, {03 - Paleolitico medio (300000 - 35000 a.C.), 04 - Paleolitico superiore (43000 - 8000 a.C.)},

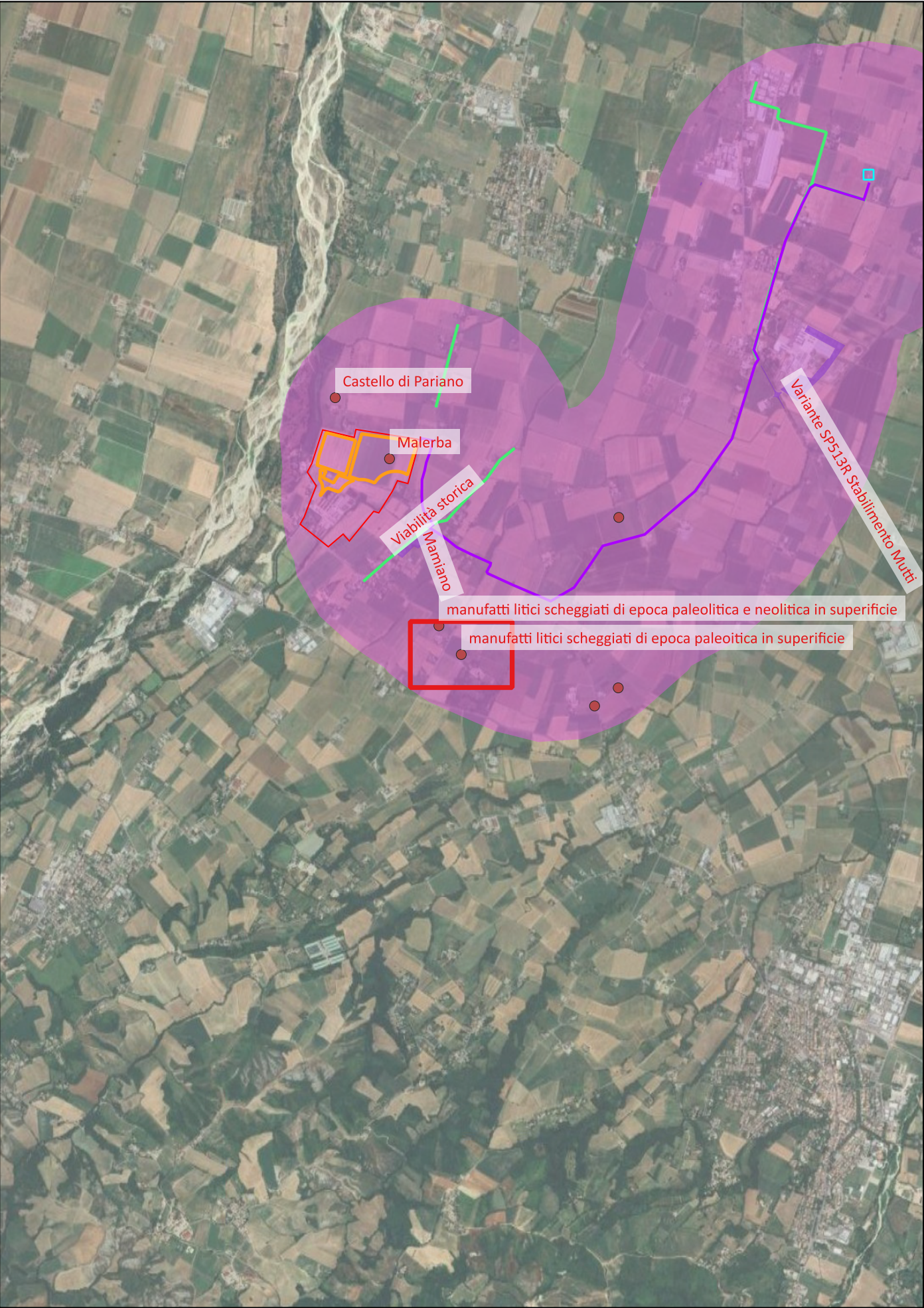
Modalità di individuazione: {fonti orali}

Distanza dall'opera in progetto: **Potenziale:** potenziale medio **Rischio relativo:** rischio nullo

Raccolte di superficie hanno portato al rinvenimento di manufatti litici scheggiati genericamente attribuibili al Paleolitico. Segnalazioni Aleotti 15.11.1994; forse i materiali sono al Gruppo Quingento [nota su documentazione Archivio SABAP]



Sito S012370_pt - manufatti litici scheggiati di epoca paleoitica in superficie (ER_012370_pt)



Localizzazione: Traversetolo (PR), Villa Magnani,

Definizione e cronologia: sito pluristratificato, . {03 - Paleolitico medio (300000 - 35000 a.C.), 04 - Paleolitico superiore (43000 - 8000 a.C.)},

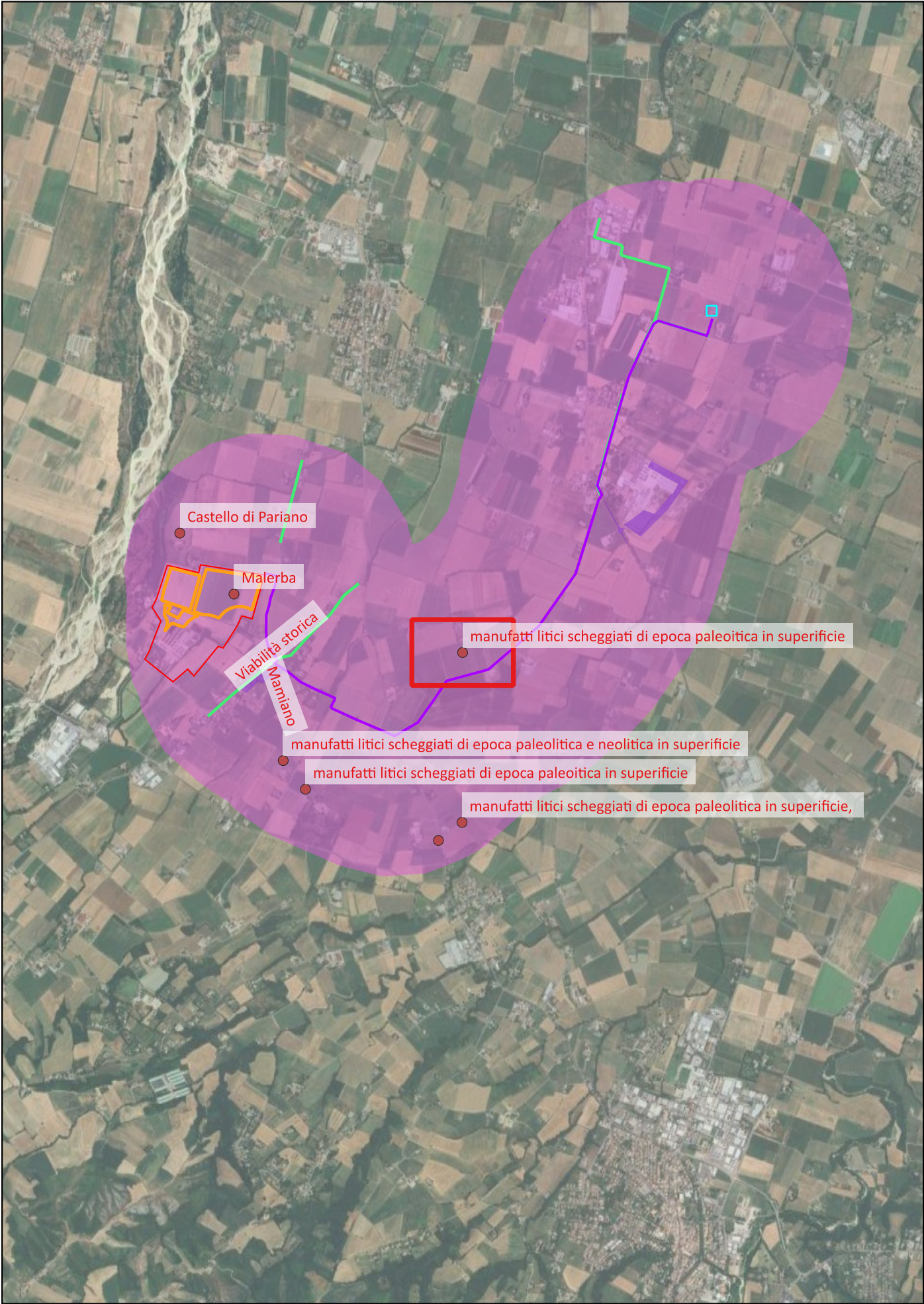
Modalità di individuazione: {fonti orali}

Distanza dall'opera in progetto: **Potenziale:** **Rischio relativo:** rischio nullo

sulla base della documentazione cartografica conservata presso l'Archivio SABAP PR-PC [cartella "Siti paleo e meso"], in quest'area sono documentati rinvenimenti in superficie di materiale litico scheggiato attribuibile ad età paleolitica, senza che sia possibile specificare ulteriormente la cronologia. Non è stato possibile risalire all'autore della segnalazione o del ritrovamento.



Sito S012371_pt - manufatti litici scheggiati di epoca paleoitica in superficie (ER_012371_pt)



Localizzazione: Montechiarugolo (PR), Cascina Vecchia,

Definizione e cronologia: sito pluristratificato, . {03 - Paleolitico medio (300000 - 35000 a.C.), 04 - Paleolitico superiore (43000 - 8000 a.C.)},

Modalità di individuazione: {fonti orali}

Distanza dall'opera in progetto: **Potenziale:** **Rischio relativo:** rischio nullo

sulla base della documentazione cartografica conservata presso l'Archivio SABAP PR-PC [cartella "Siti paleo e meso"], in quest'area sono documentati rinvenimenti in superficie di materiale litico scheggiato attribuibile ad età paleolitica, senza che sia possibile specificare ulteriormente la cronologia. Dalla documentazione consultata non è stato possibile risalire all'autore della segnalazione o del ritrovamento.



Ricognizione 75af69d86b2e4d7aa3bffbcb88a05b625

Unità di ricognizione 01 - Data 2024/10/09

Visibilità del suolo [*]: 1

Copertura del suolo [*]: superficie agricola utilizzata - Coltivazione di erba medica e foraggio, completamente coprente.



UR 1



Ricognizione 75af69d86b2e4d7aa3bffbc88a05b625

Unità di ricognizione 02 - Data 2024/10/09

Visibilità del suolo [*]: 0 (area non accessibile)

Copertura del suolo [*]: superficie artificiale - Abitato di Mamiano.



UR 2



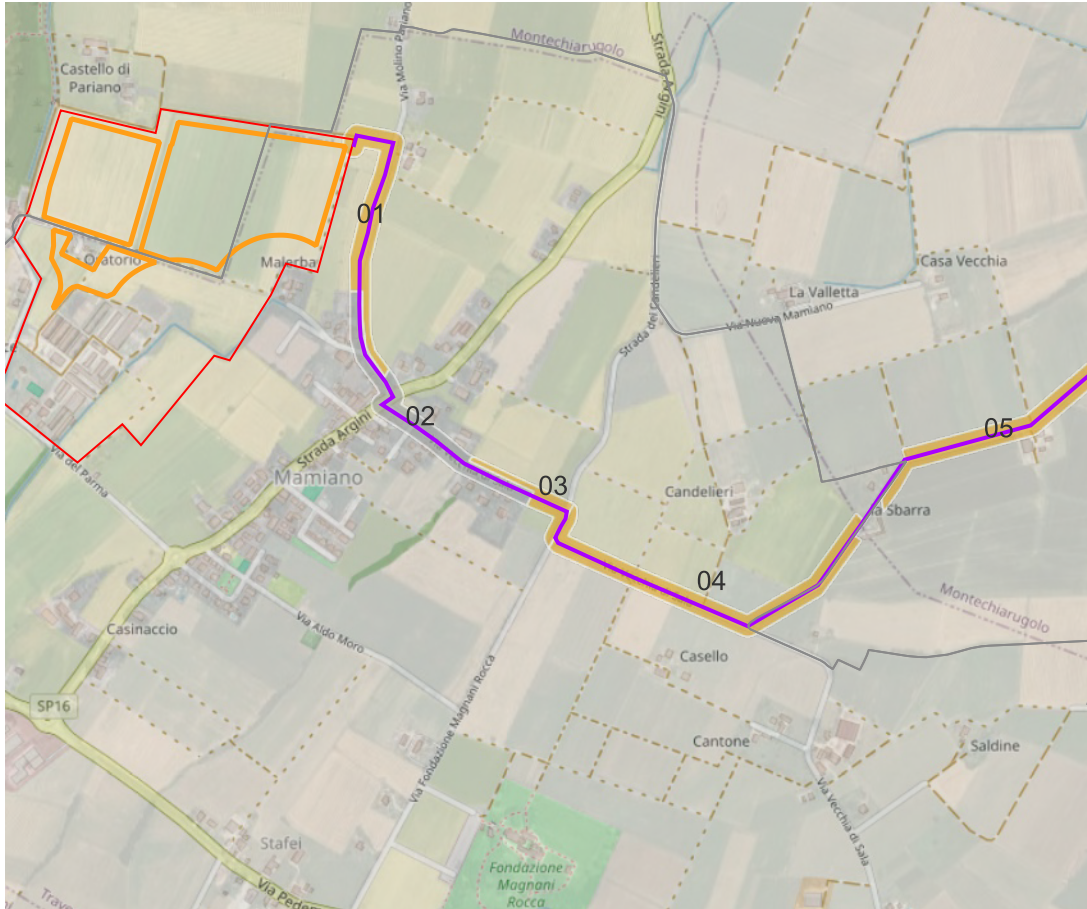
Ricognizione 75af69d86b2e4d7aa3bffbcb88a05b625
Unità di ricognizione 03 - Data 2024/10/09

Visibilitàa del suolo [*]: 1

Copertura del suolo [*]: superficie boscata e ambiente seminaturale - Terreni incolti, vegetazione alta e completamente coprente.



UR 3



Ricognizione 75af69d86b2e4d7aa3bffbc88a05b625

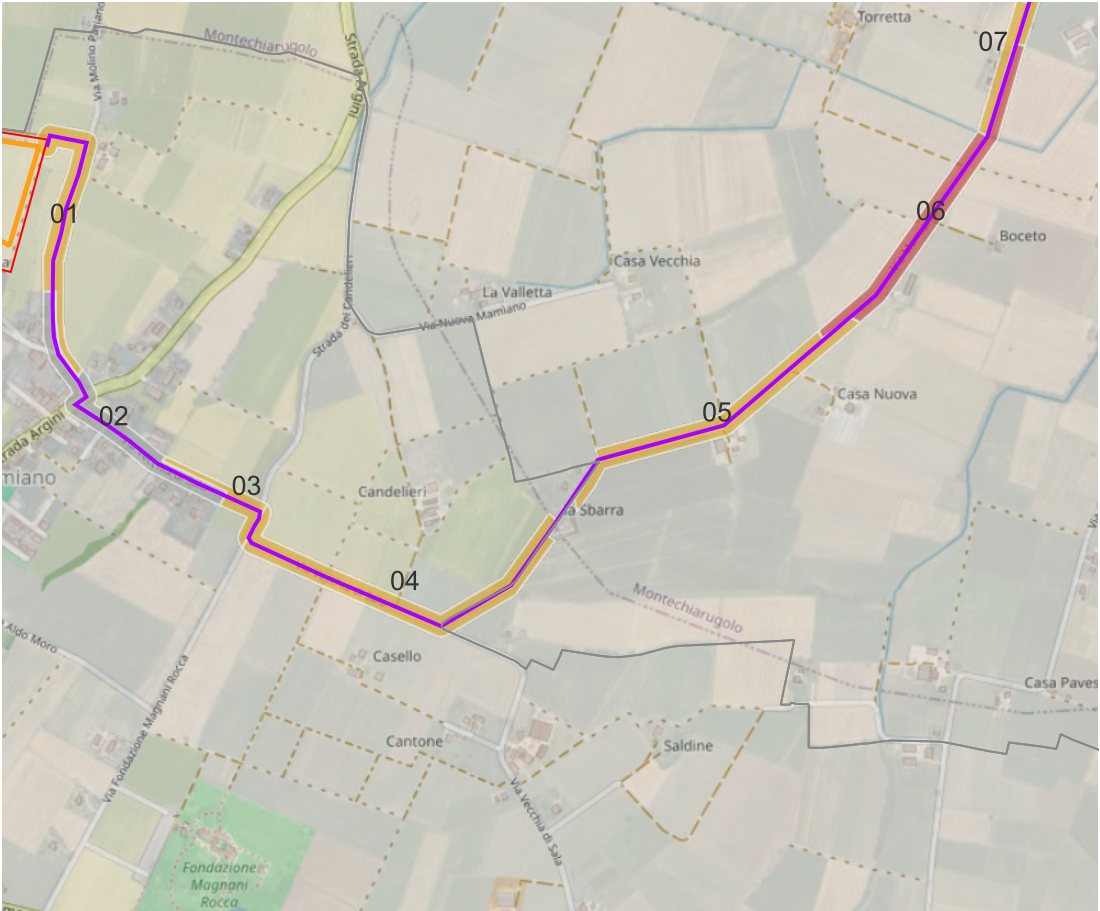
Unità di ricognizione 04 - Data 2024/10/09

Visibilitàa del suolo [*]: 1

Copertura del suolo [*]: superficie agricola utilizzata - Mais a fine ciclo, foraggio; completamente coprenti.



UR 4



Ricognizione 75af69d86b2e4d7aa3bffbc88a05b625

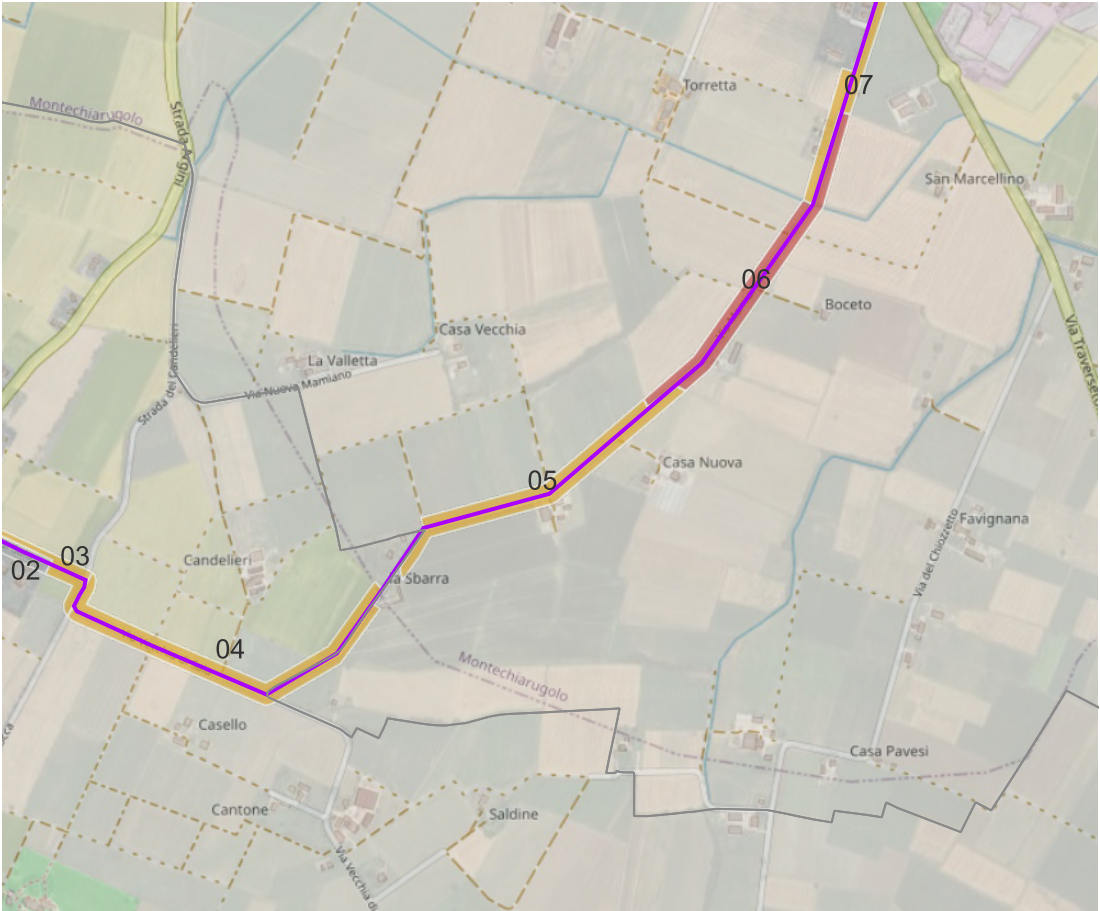
Unità di ricognizione 05 - Data 2024/10/09

Visibilitàa del suolo [*]: 1

Copertura del suolo [*]: superficie agricola utilizzata - Coltivazione di mais.



UR 5



Ricognizione 75af69d86b2e4d7aa3bffbcb88a05b625

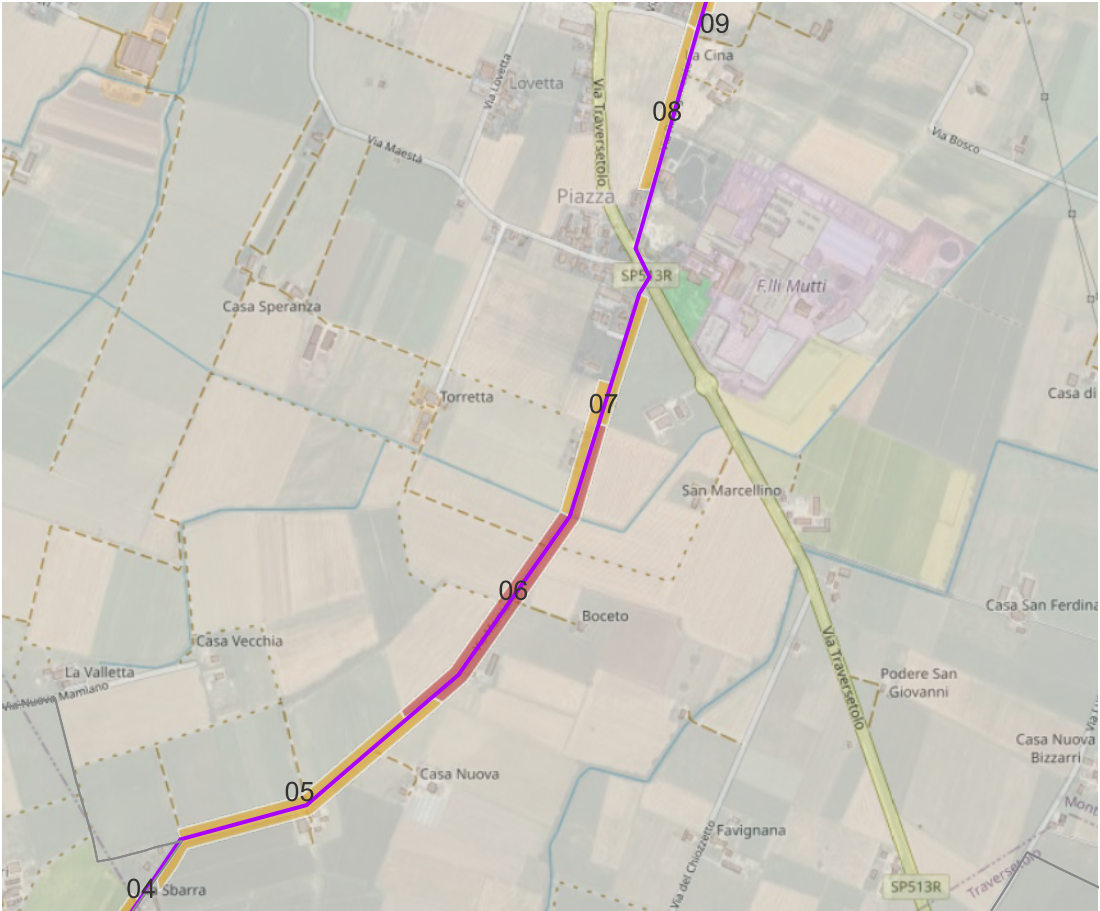
Unità di ricognizione 06 - Data 2024/10/09

Visibilitàa del suolo [*]: 5

Copertura del suolo [*]: superficie agricola utilizzata - Aratura.



UR 6



Ricognizione 75af69d86b2e4d7aa3bffbc88a05b625
Unità di ricognizione 07 - Data 2024/10/09

Visibilità del suolo [*]: 1
Copertura del suolo [*]: superficie boscata e ambiente seminaturale - Terreni incolti.



UR 7



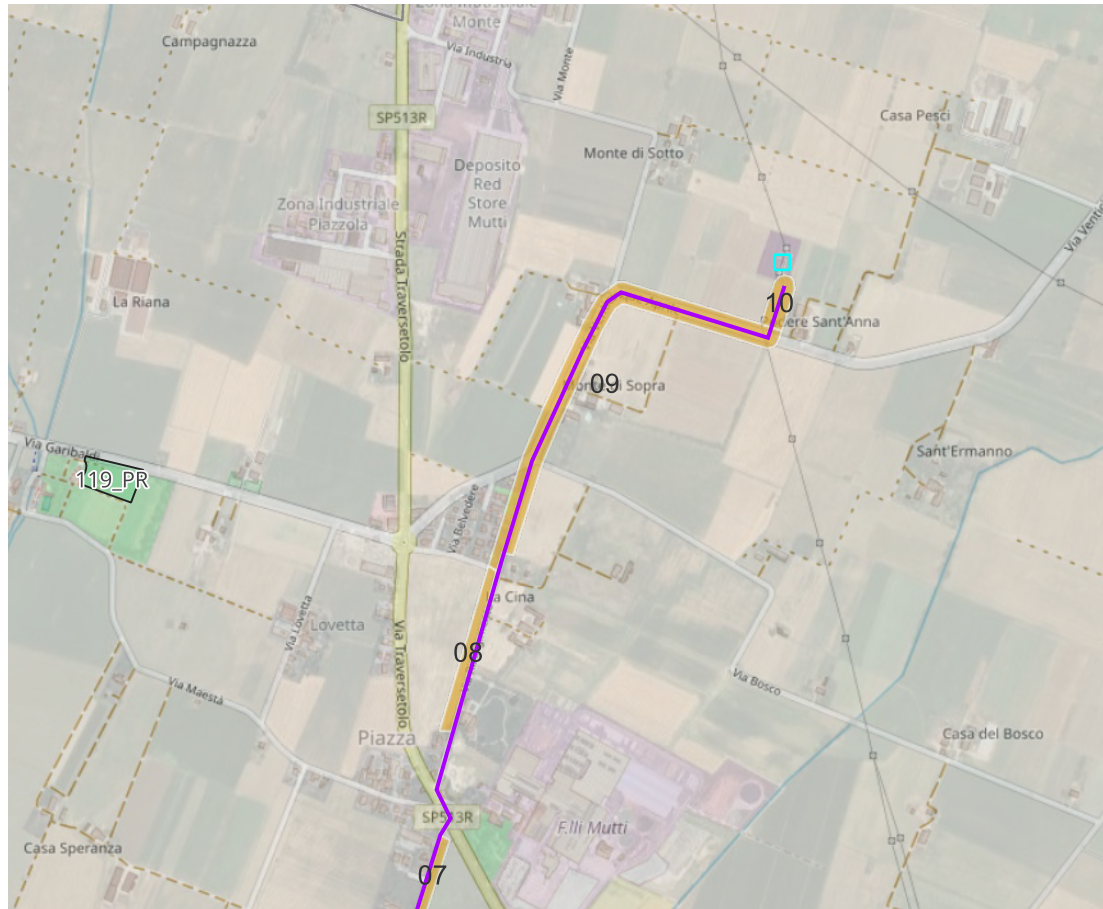
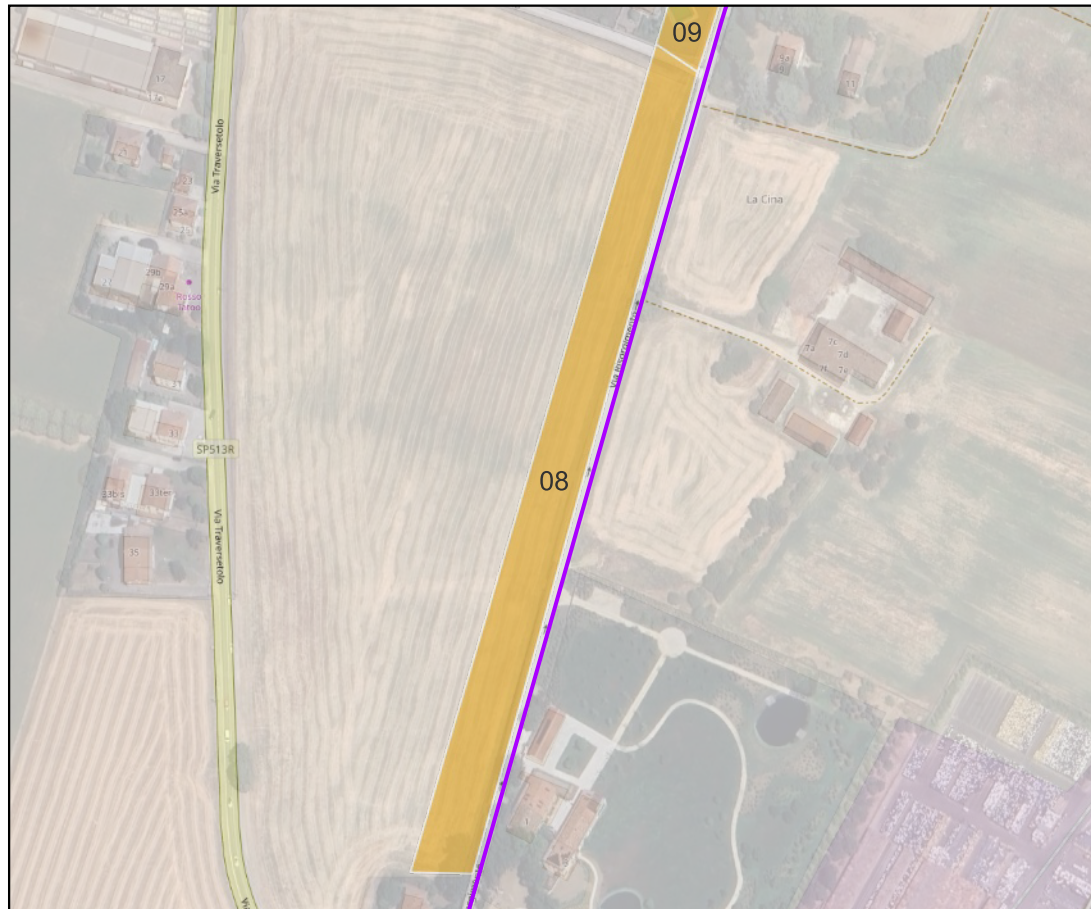
Ricognizione 75af69d86b2e4d7aa3bffbcb88a05b625
Unità di ricognizione 08 - Data 2024/10/09

Visibilitàa del suolo [*]: 1

Copertura del suolo [*]: superficie agricola utilizzata - Coltivazione di sorgo.



UR 8



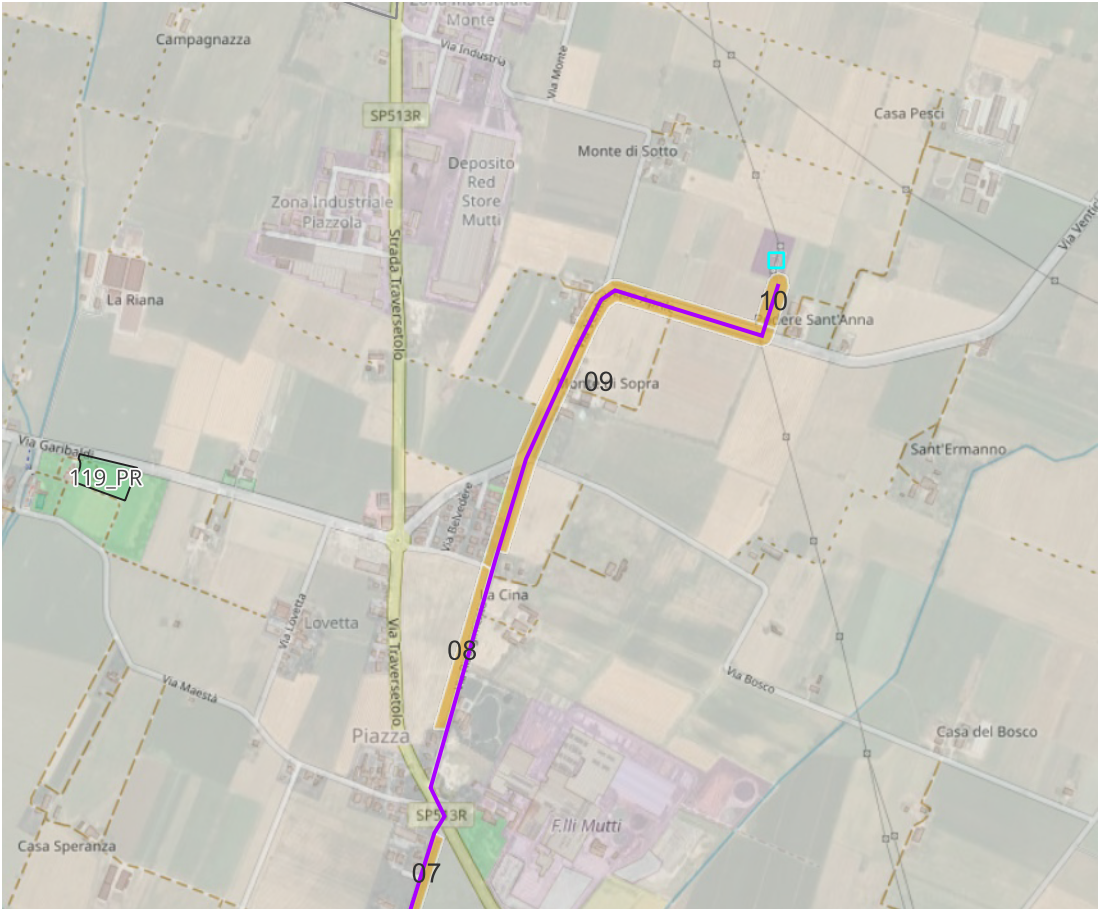
Ricognizione 75af69d86b2e4d7aa3bffbcb88a05b625
Unità di ricognizione 09 - Data 2024/10/09

Visibilitàa del suolo [*]: 1

Copertura del suolo [*]: superficie agricola utilizzata - Campi coltivati.



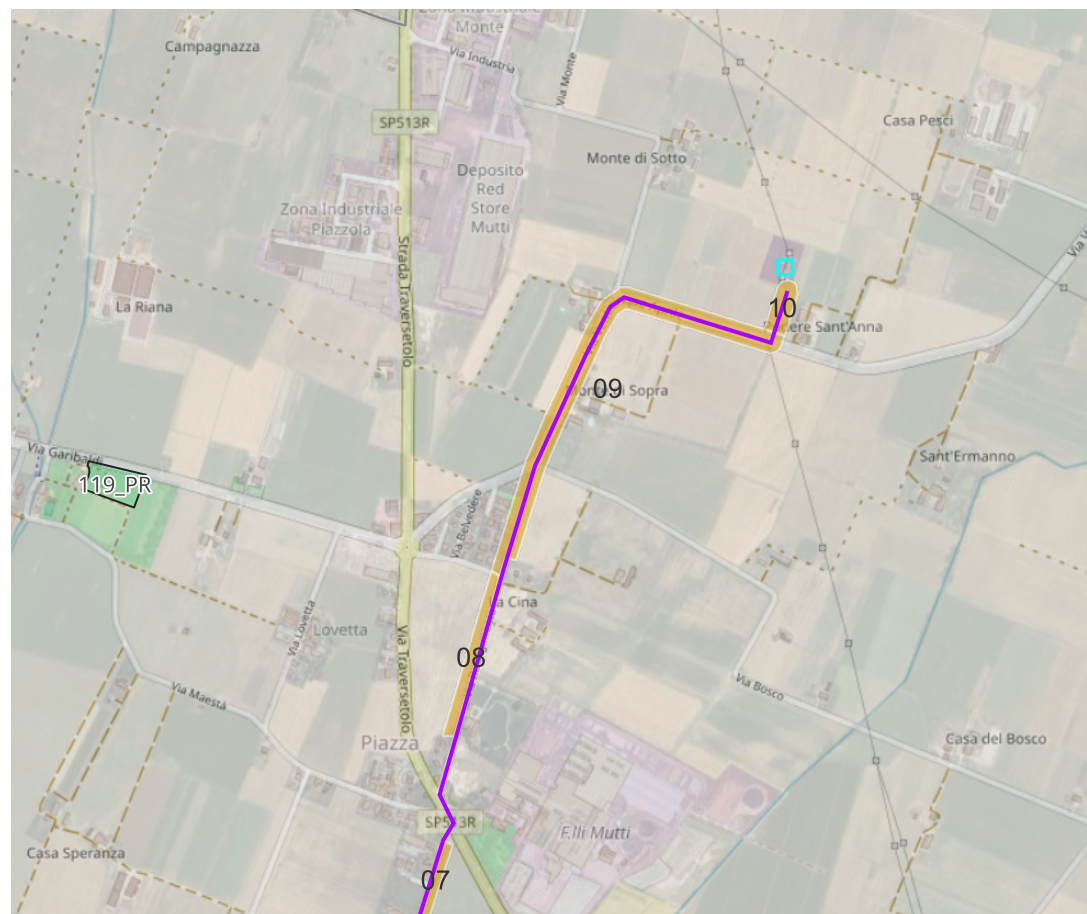
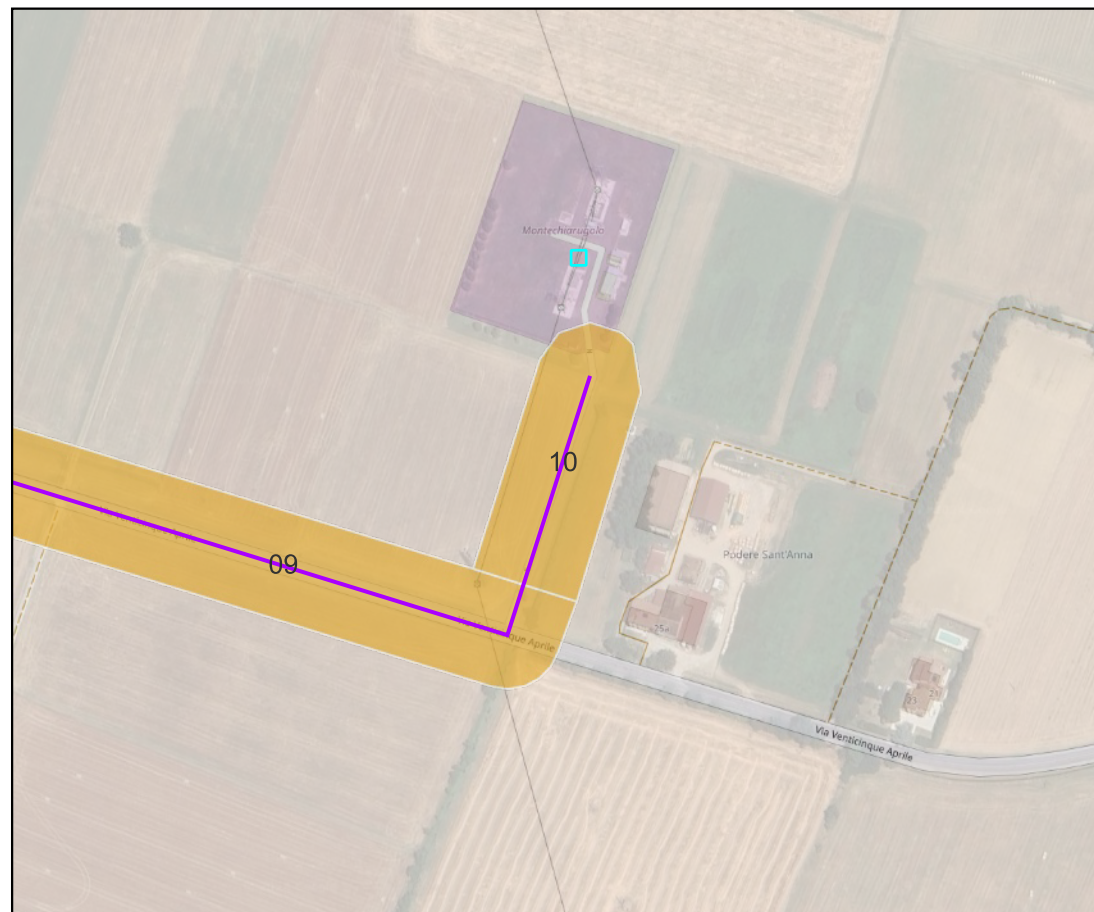
UR 9



Ricognizione 75af69d86b2e4d7aa3bffbcb88a05b625
Unità di ricognizione 10 - Data 2024/10/09

Visibilitàa del suolo [*]: 1

UR 10



Ricognizione 75af69d86b2e4d7aa3bffbc88a05b625

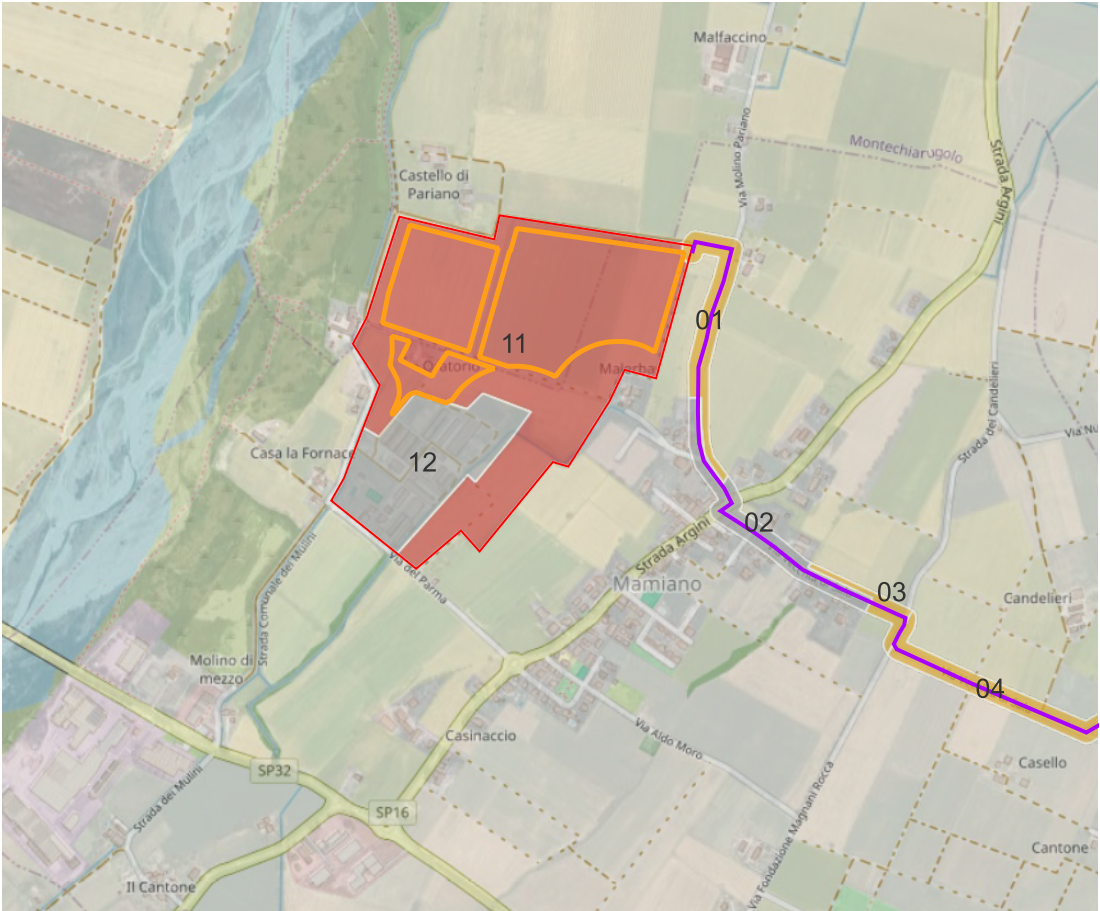
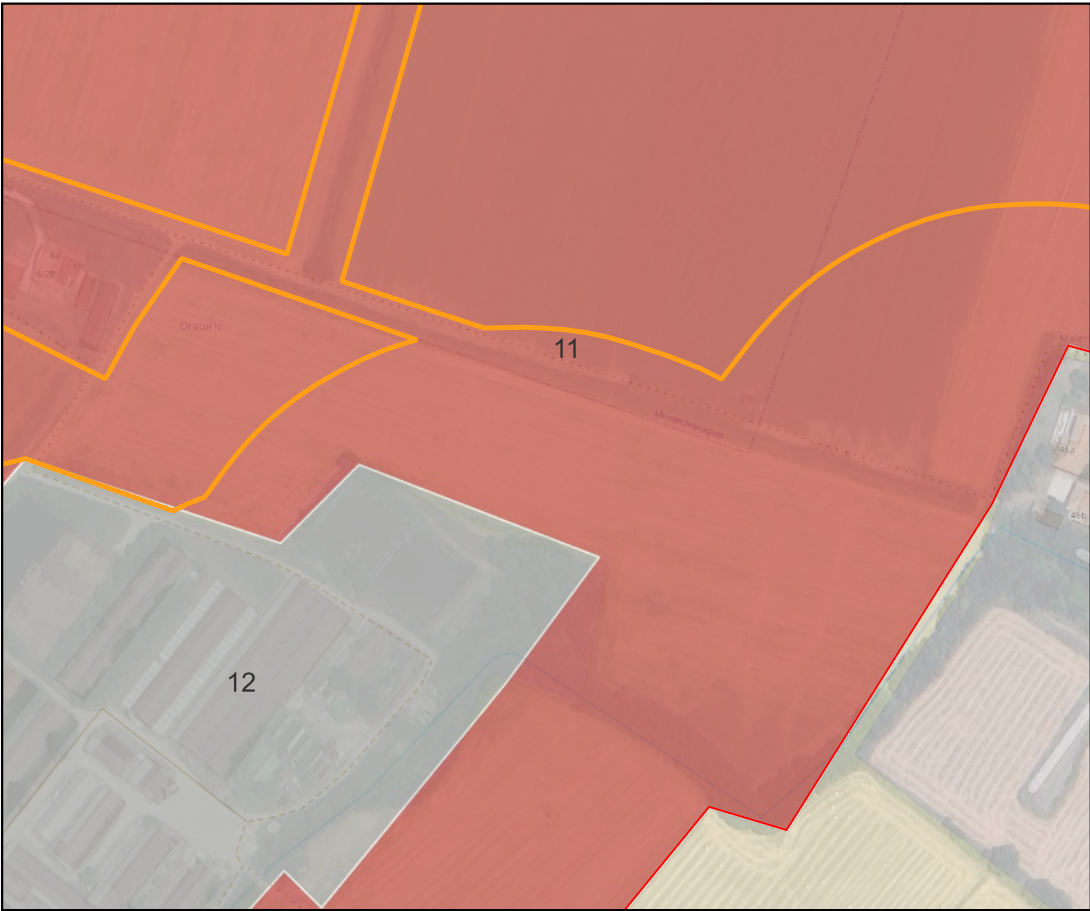
Unità di ricognizione 11 - Data 2024/10/10

Visibilitàa del suolo [*]: 5

Copertura del suolo [*]: superficie agricola utilizzata - Campi arati.



UR 11



Ricognizione 75af69d86b2e4d7aa3bffbc88a05b625

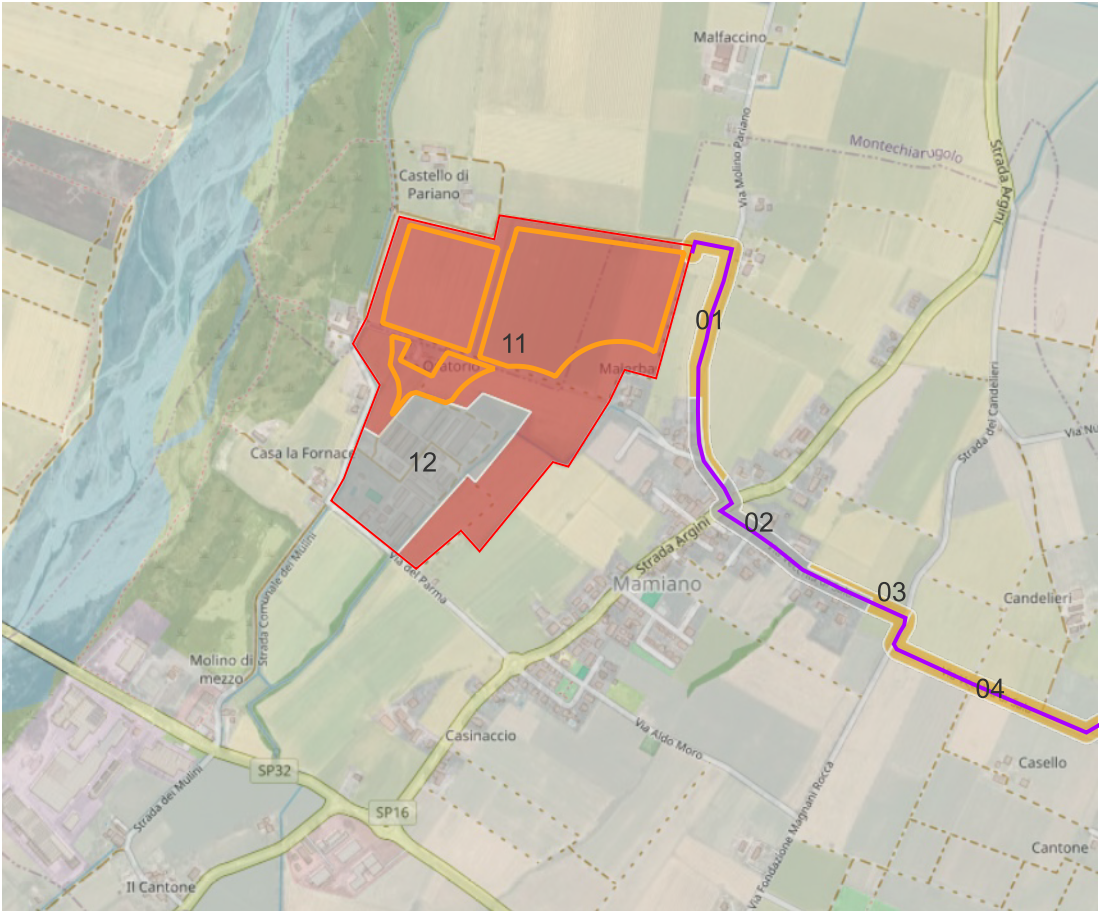
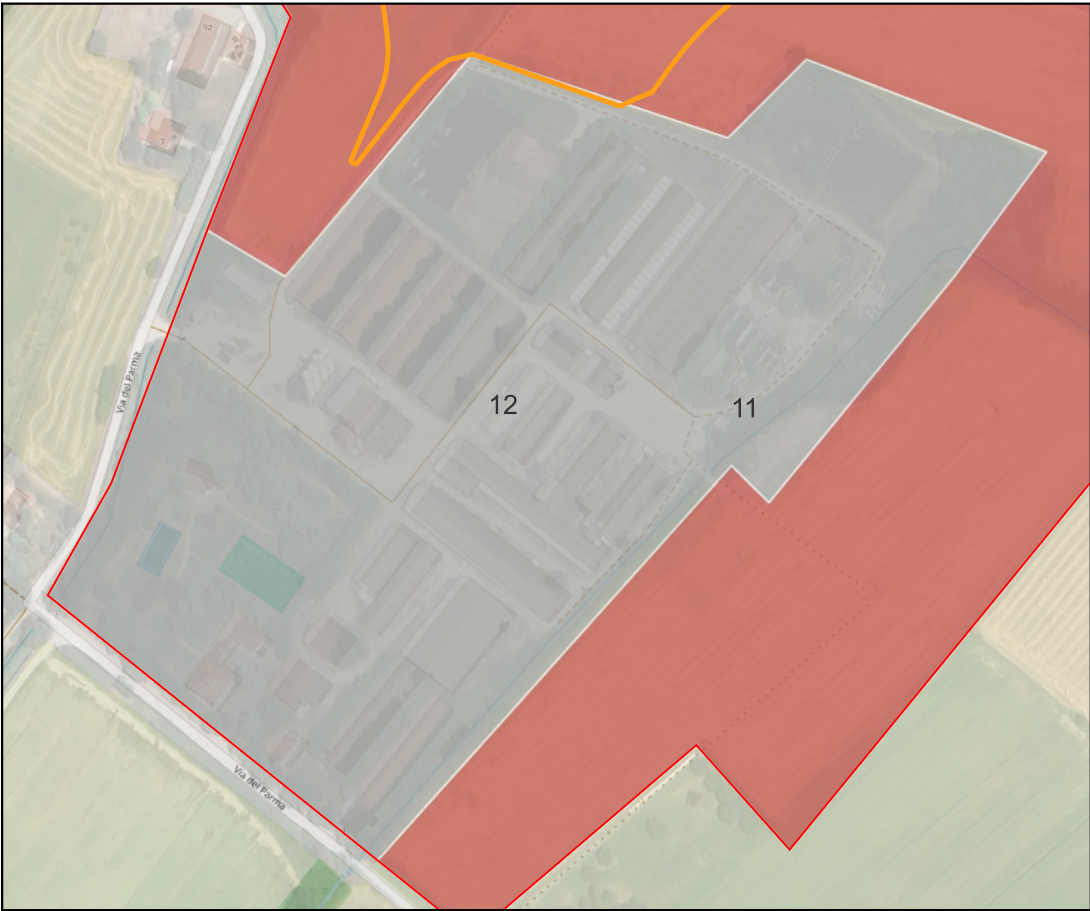
Unità di ricognizione 12 - Data 2024/10/10

Visibilità del suolo [*]: 0 (area non accessibile)

Copertura del suolo [*]: superficie artificiale - Azienda agricola.



UR 12



CARTA DEL RISCHIO - SABAP-PR_2024_00568-MZ_000001 - area 02



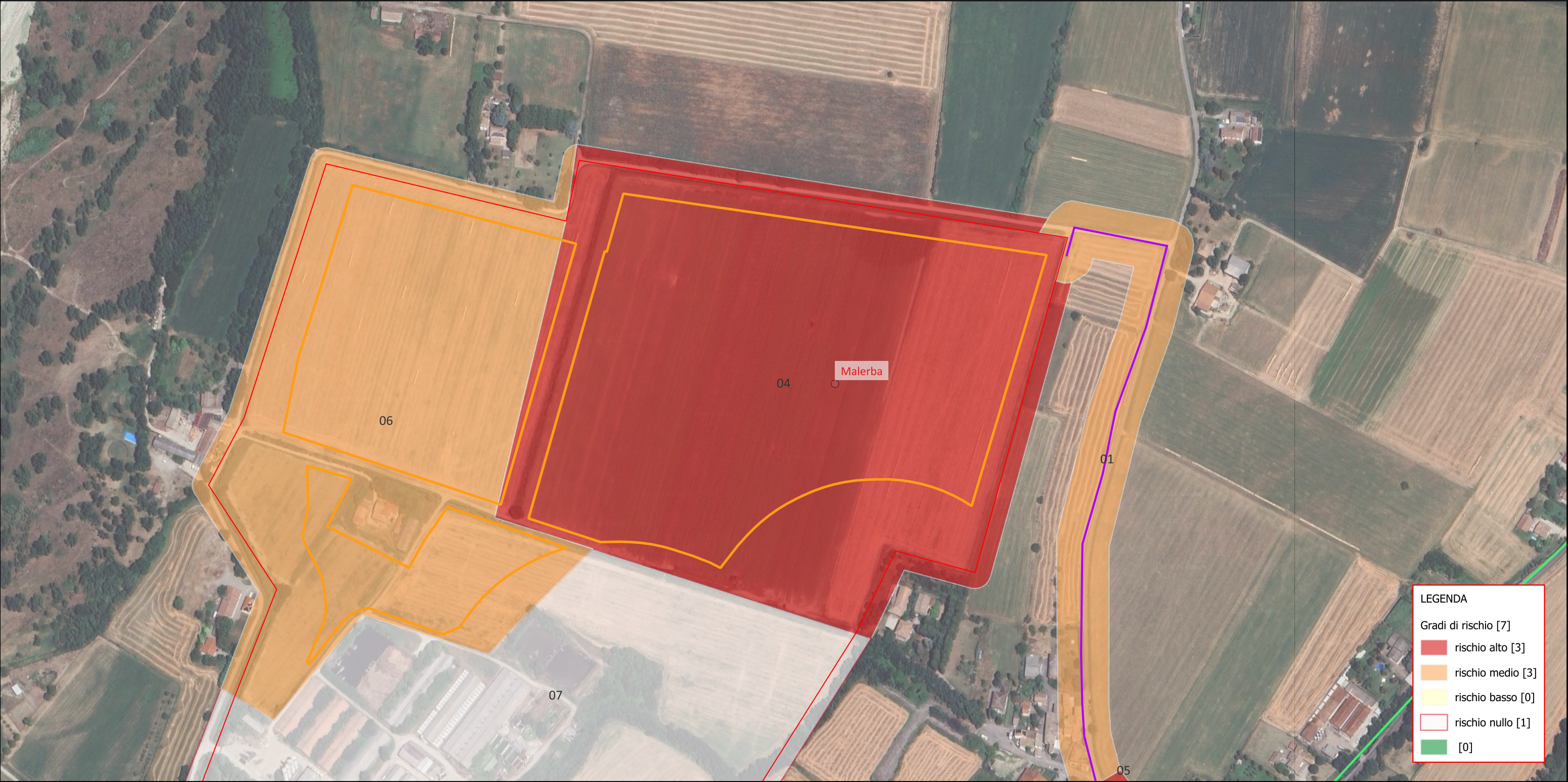
Riferimento (VRDR)	Rischio - sintesi (VRDS)	Note (VRDN)
02	rischio medio	Segnalazioni di rinvenimenti nelle aree circostanti; l'opera potrebbe interferire con possibili stratigrafie archeologiche conservate.

CARTA DEL RISCHIO - SABAP-PR_2024_00568-MZ_000001 - area 03



Riferimento (VRDR)	Rischio - sintesi (VRDS)	Note (VRDN)
03	rischio alto	L'opera sembra direttamente interferente con le evidenze archeologiche (glareata romana).

CARTA DEL RISCHIO - SABAP-PR_2024_00568-MZ_000001 - area 04



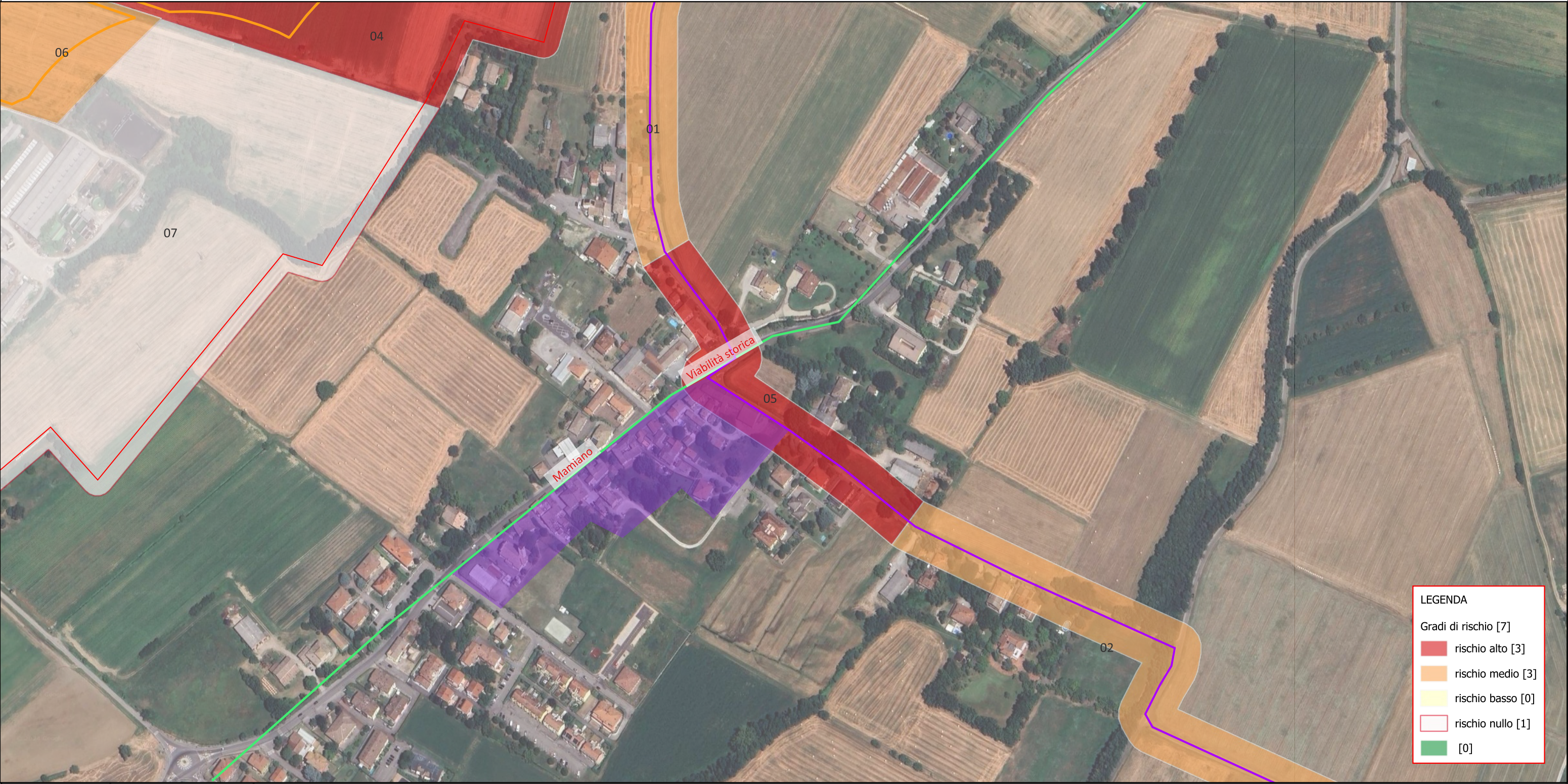
Riferimento (VRDR)	Rischio - sintesi (VRDS)	Note (VRDN)
04	rischio alto	Nell'area frammenti fittili di epoca romana. Le lavorazioni potrebbero interferire direttamente con le stratigrafie archeologiche.

CARTA DEL RISCHIO - SABAP-PR_2024_00568-MZ_000001 - area 01



Riferimento (VRDR)	Rischio - sintesi (VRDS)	Note (VRDN)
01	rischio medio	Rinvenimenti e segnalazioni nelle vicinanze. Le lavorazioni potrebbero raggiungere possibili stratigrafie archeologiche, ma l'antropizzazione moderna mitiga il rischio.

CARTA DEL RISCHIO - SABAP-PR_2024_00568-MZ_000001 - area 05



LEGENDA

Gradi di rischio [7]

rischio alto [3]

rischio medio [3]

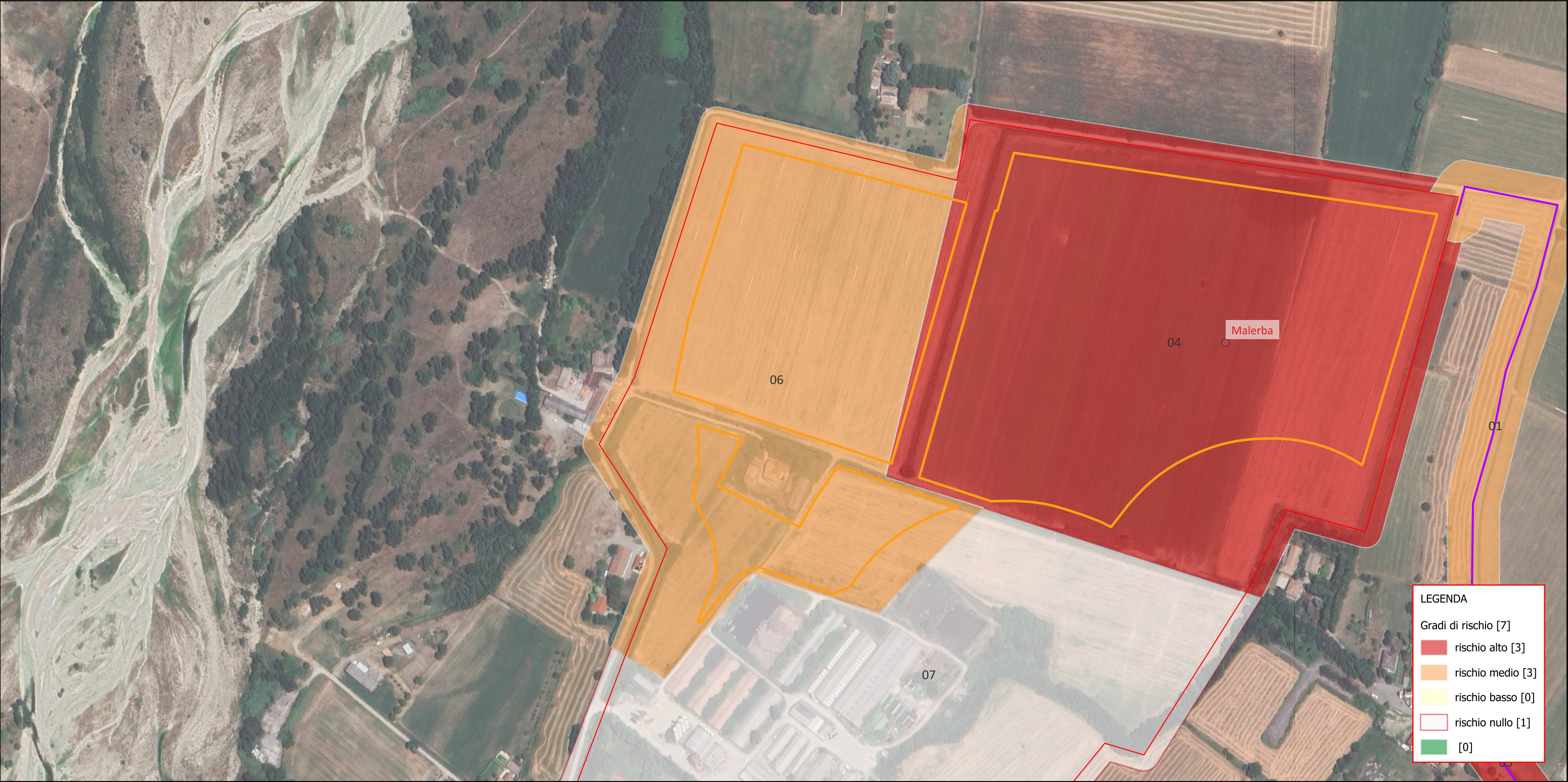
rischio basso [0]

rischio nullo [1]

[0]

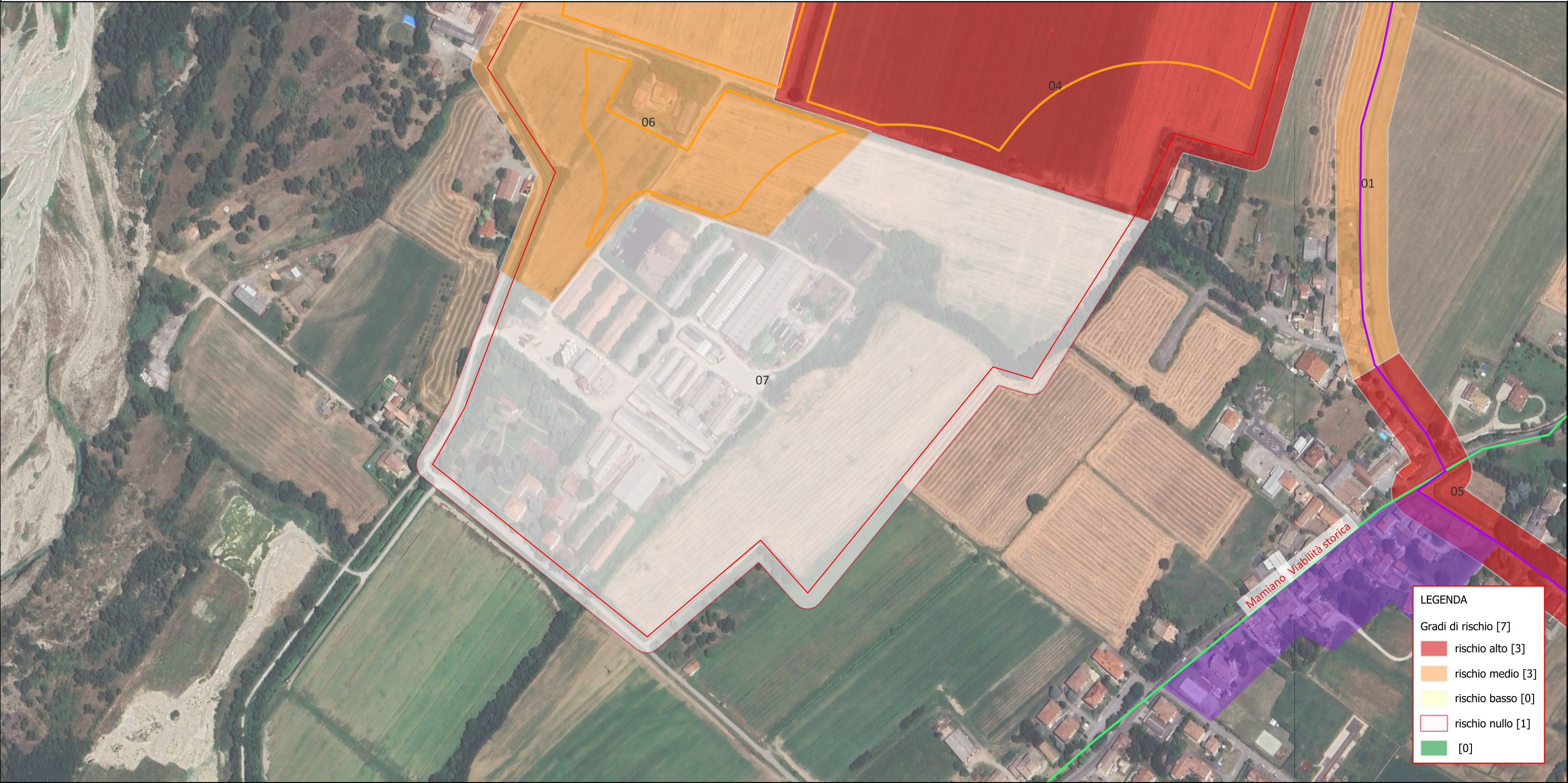
Riferimento (VRDR)	Rischio - sintesi (VRDS)	Note (VRDN)
05	rischio alto	L'opera potrebbe interferire direttamente con lepossibili stratigrafie archeologiche.

CARTA DEL RISCHIO - SABAP-PR_2024_00568-MZ_000001 - area 06



Riferimento (VRDR)	Rischio - sintesi (VRDS)	Note (VRDN)
06	rischio medio	Segnalazioni e rinvenimenti nelle aree limitrofe; l'opere potrebbe interferire con possibili stratigrafie archeologiche, non intaccate o distrutte da lavorazioni moderne o urbanizzazione.

CARTA DEL RISCHIO - SABAP-PR_2024_00568-MZ_000001 - area 07

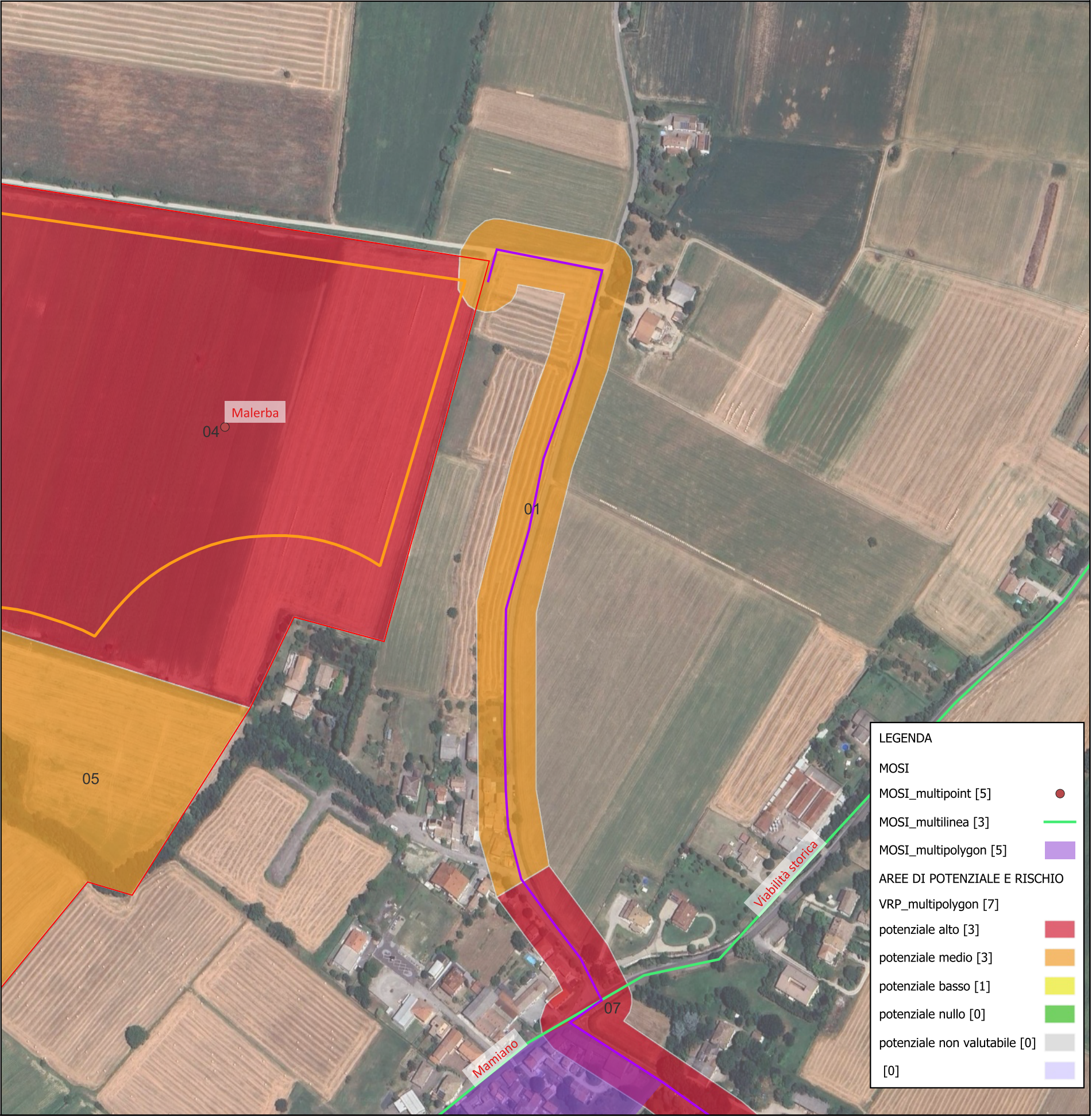


Riferimento (VRDR)	Rischio - sintesi (VRDS)	Note (VRDN)
07	rischio nullo	Il campo di produzione e le strutture annesse verranno edificate solo sulla porzione settentrionale della proprietà: nella porzione meridionale, come delimitata nella presente unità, non sono previste attività di scavo: il rischio archeologico relativo è quindi nullo, a prescindere dal potenziale.

CARTA DEL POTENZIALE - SABAP-PR_2024_00568-MZ_000001 - area 01

potenziale medio - affidabilità ottima

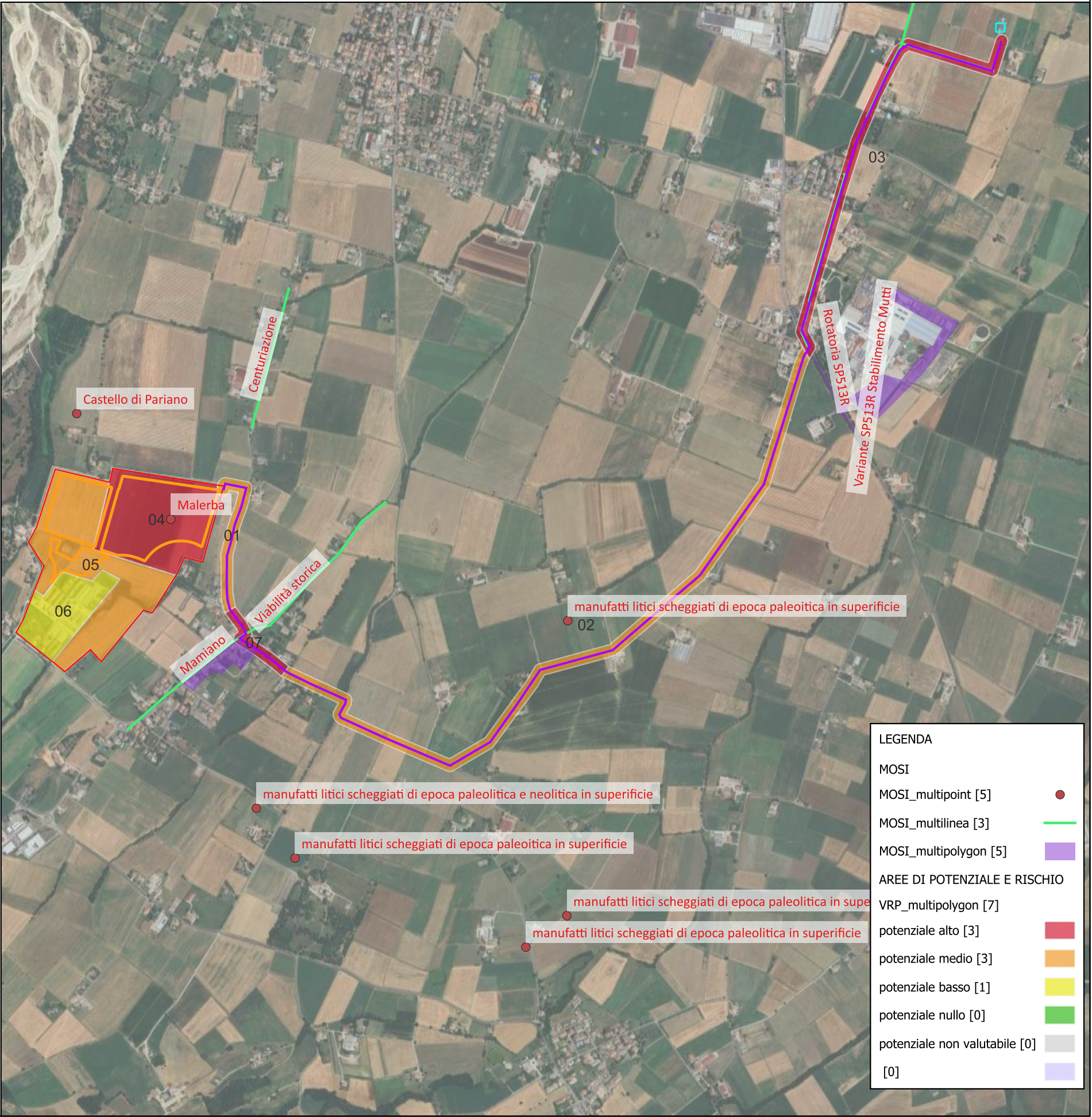
Segnalazioni di rinvenimenti nelle vicinanze e abitato di Mamiano.



CARTA DEL POTENZIALE - SABAP-PR_2024_00568-MZ_000001 - area 02

potenziale medio - affidabilità ottima

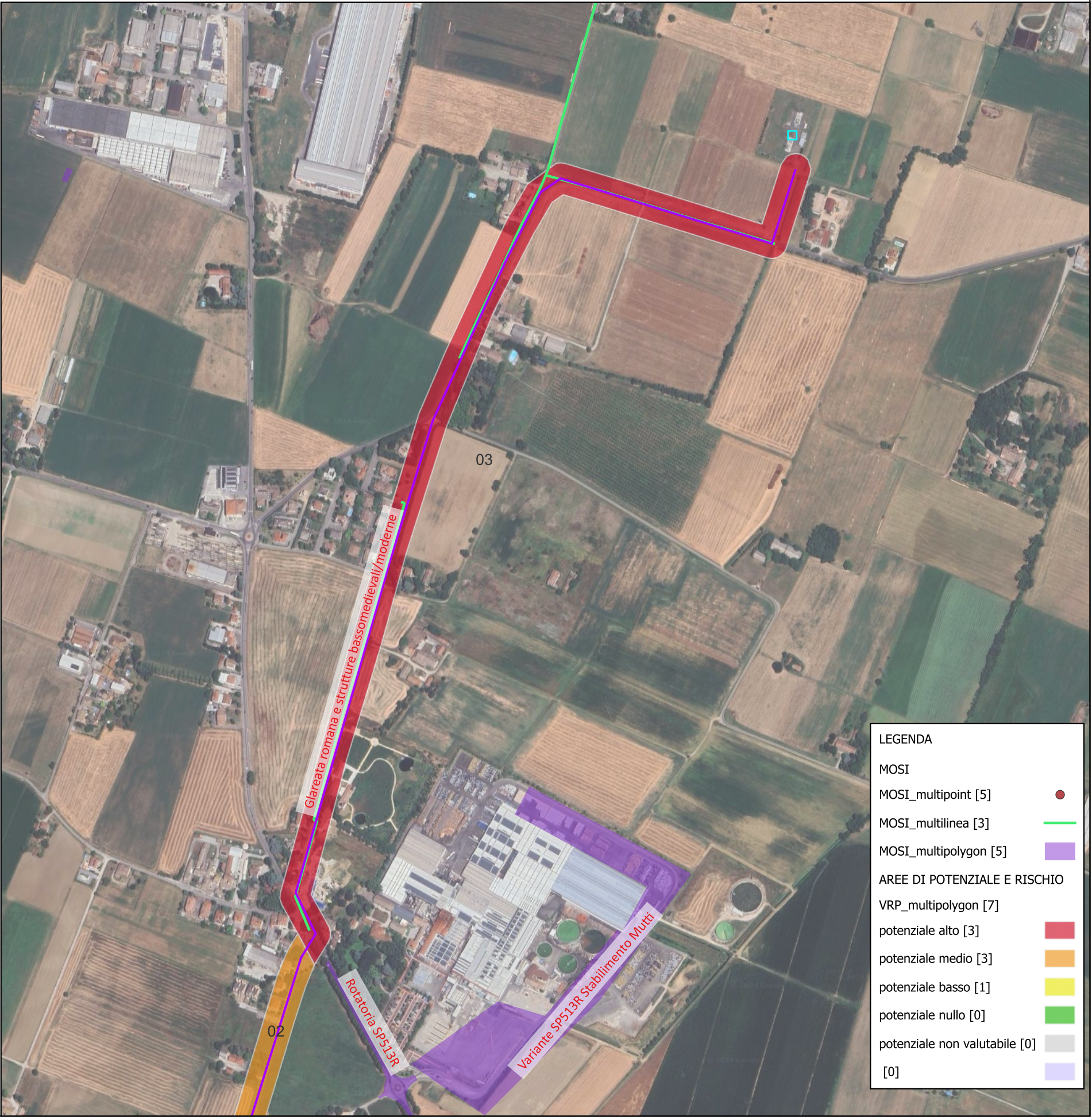
Segnalazioni di rinvenimenti nelle aree circostanti indicano una certa antropizzazione antica dell'area.



CARTA DEL POTENZIALE - SABAP-PR_2024_00568-MZ_000001 - area 03

potenziale alto - affidabilità ottima

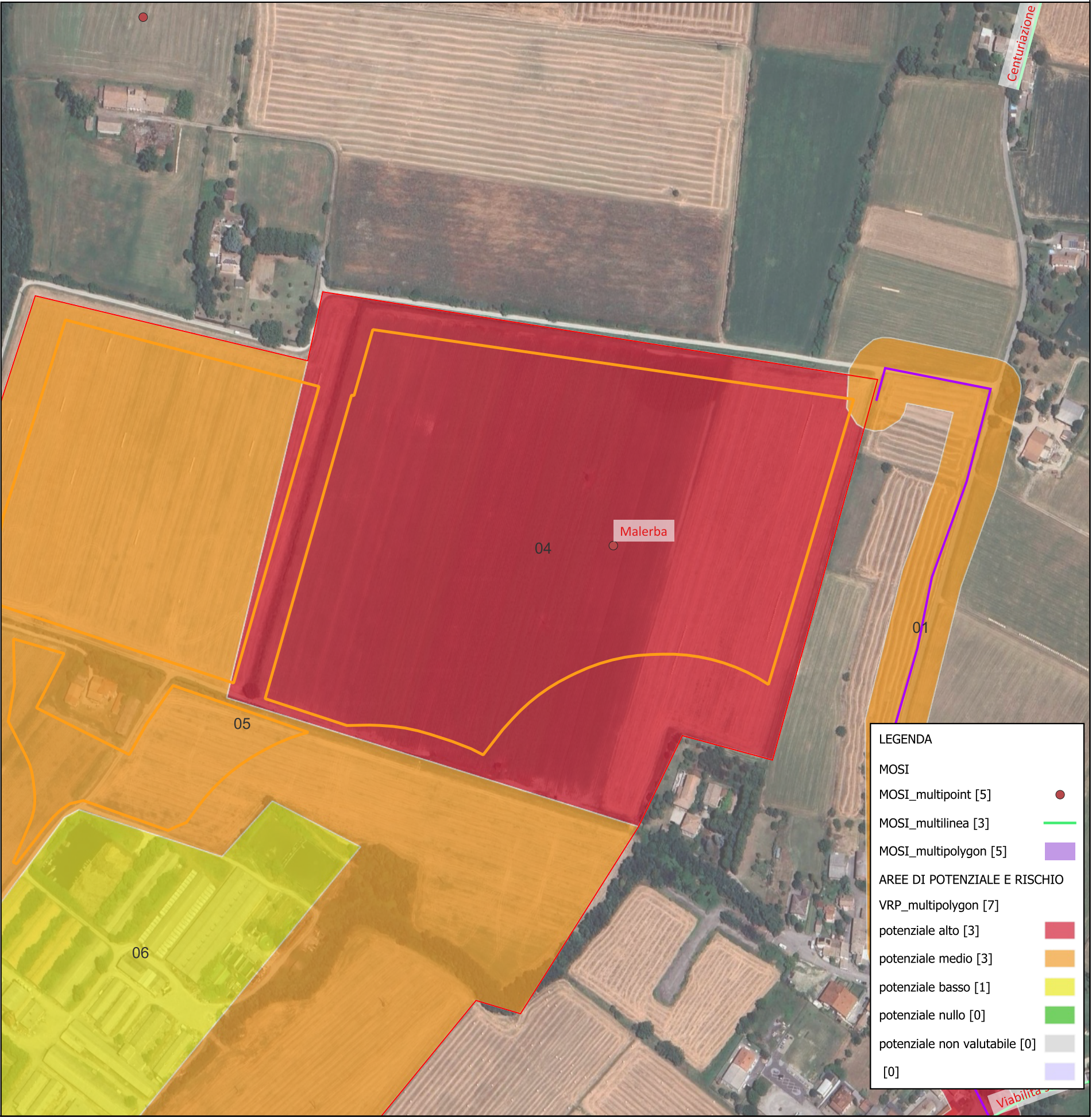
Rinvenimenti nell'area (glareata romana su cui si imposta la viabilità moderna e strutture medievali/moderne).



CARTA DEL POTENZIALE - SABAP-PR_2024_00568-MZ_000001 - area 04

potenziale alto - affidabilità ottima

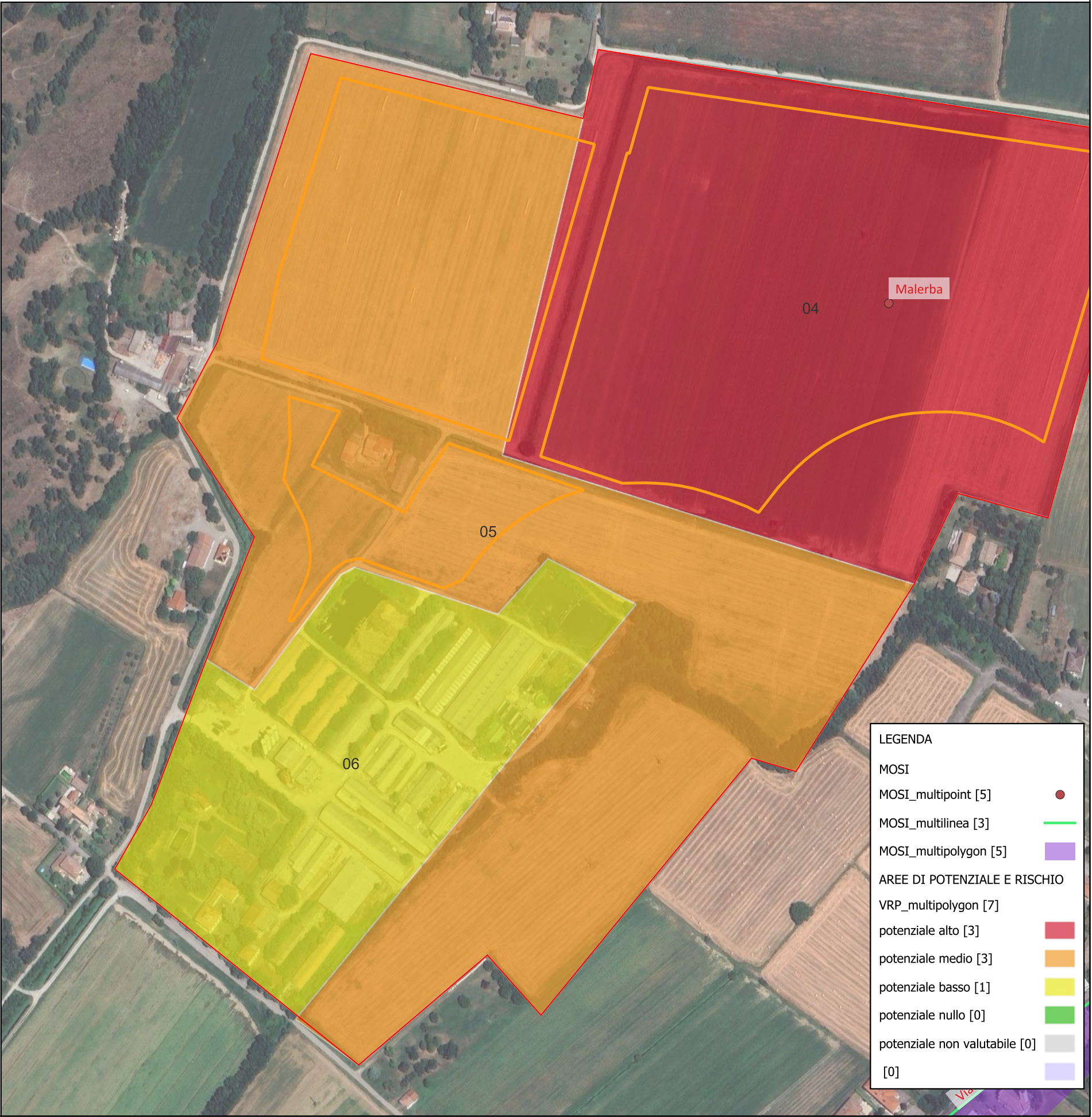
Frammenti fittili di età romana.



CARTA DEL POTENZIALE - SABAP-PR_2024_00568-MZ_000001 - area 05

potenziale medio - affidabilità ottima

Segnalazioni di rinvenimenti nelle aree limitrofe; le lavorazioni moderne potrebbero non aver intaccato o distrutto possibili stratigrafie archeologiche.



CARTA DEL POTENZIALE - SABAP-PR_2024_00568-MZ_000001 - area 06

potenziale basso - affidabilità ottima

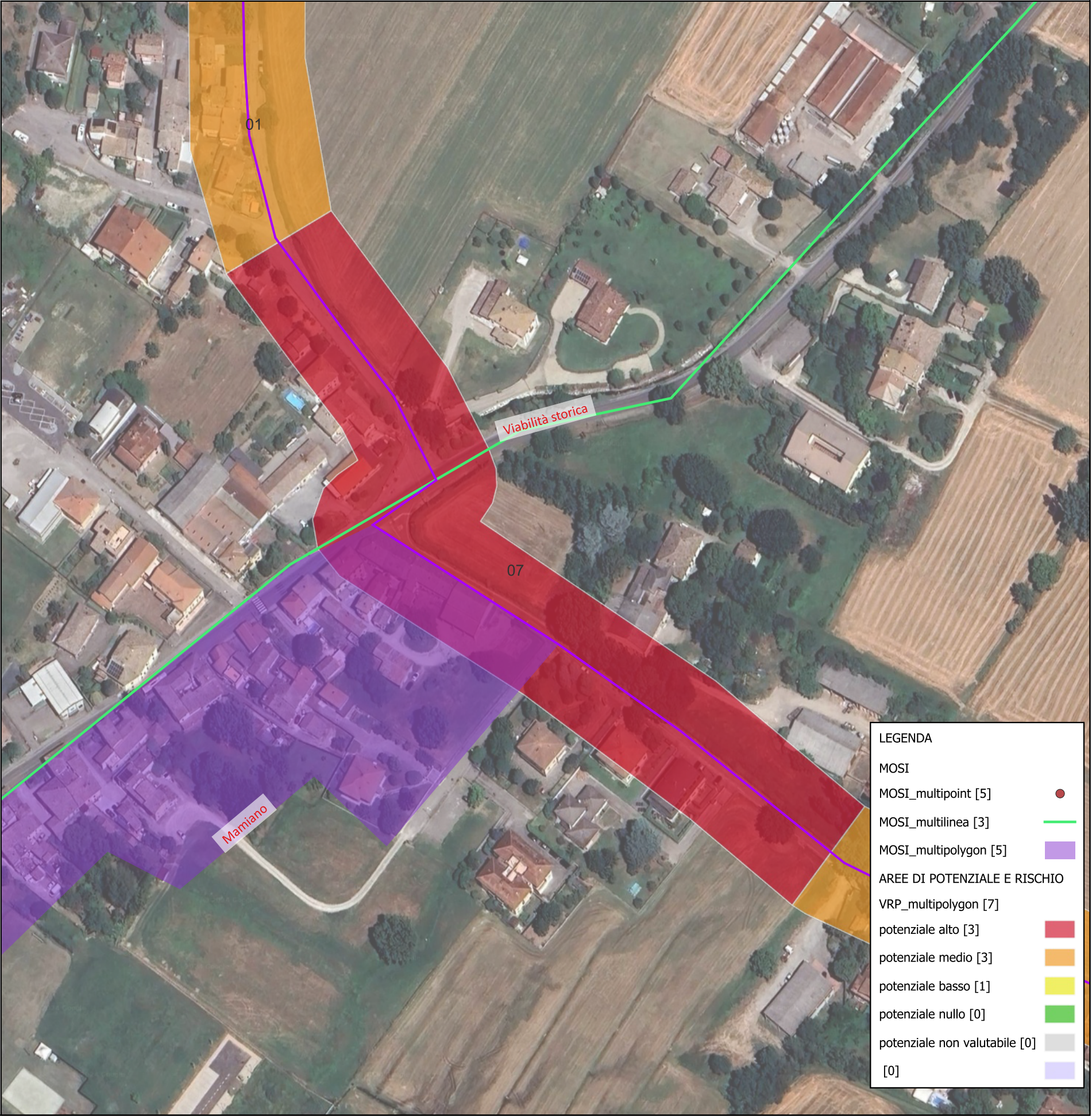
Segnalazioni di rinvenimenti nelle aree limitrofe; le lavorazioni moderne e le costruzioni potrebbero aver già intaccato o distrutto possibili stratigrafie archeologiche.



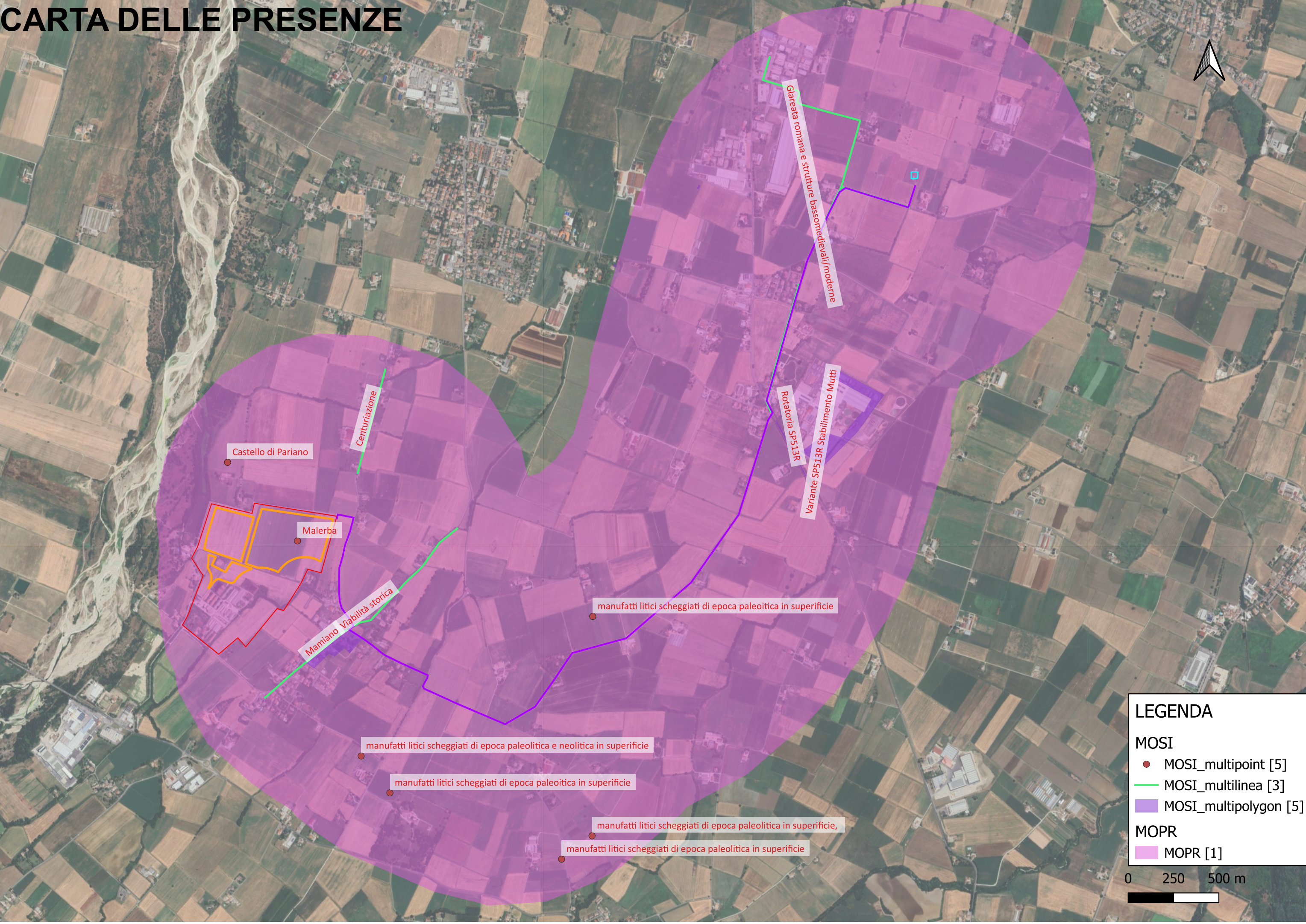
CARTA DEL POTENZIALE - SABAP-PR_2024_00568-MZ_000001 - area 07

potenziale alto - affidabilità ottima

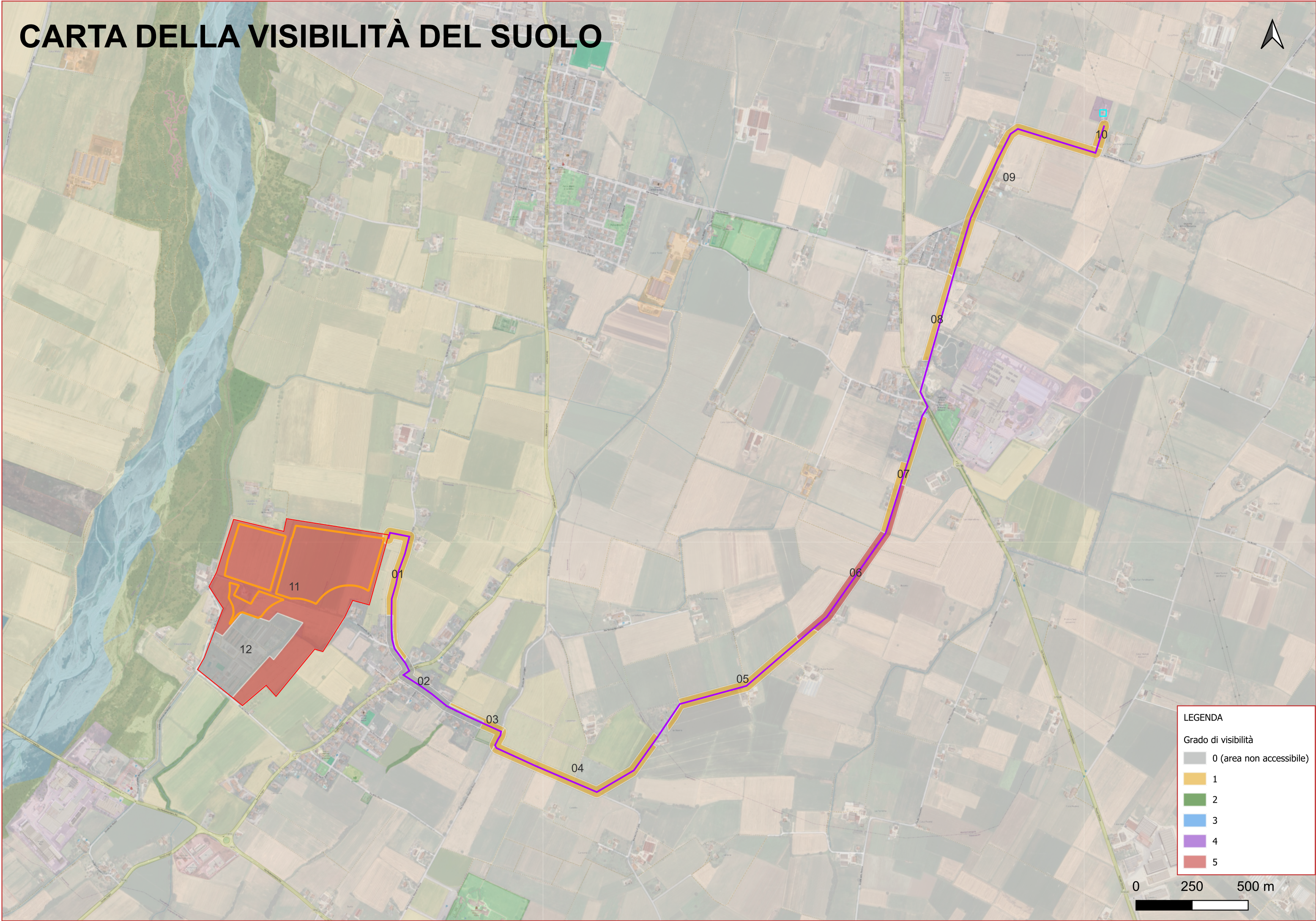
Borgo di Mamiano e viabilità antica.



CARTA DELLE PRESENZE



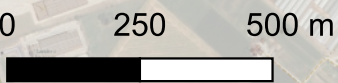
CARTA DELLA VISIBILITÀ DEL SUOLO



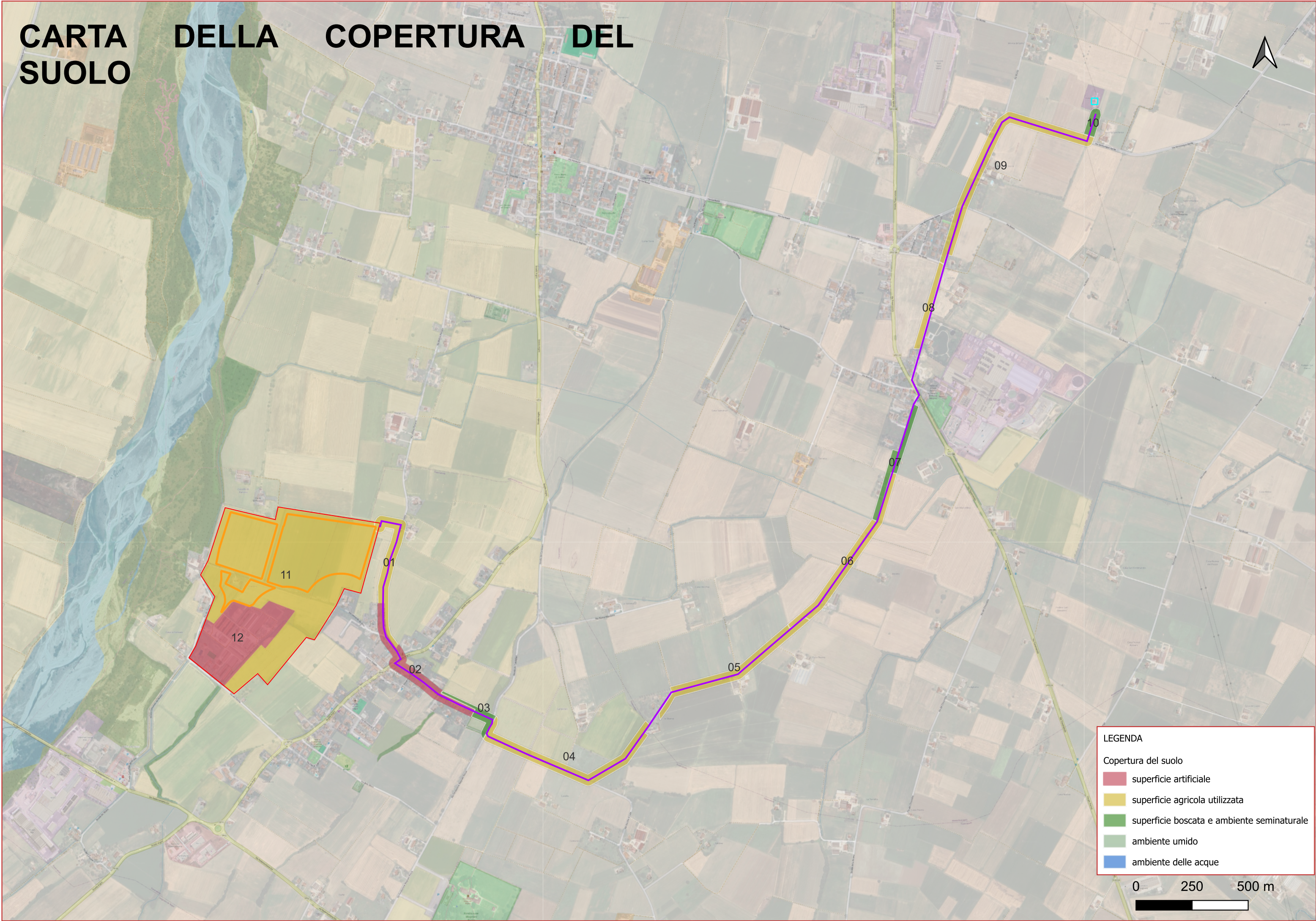
LEGENDA

Grado di visibilità

0	(area non accessibile)
1	
2	
3	
4	
5	



CARTA DELLA COPERTURA DEL SUOLO



LEGENDA

Copertura del suolo

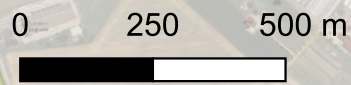
superficie artificiale

superficie agricola utilizzata

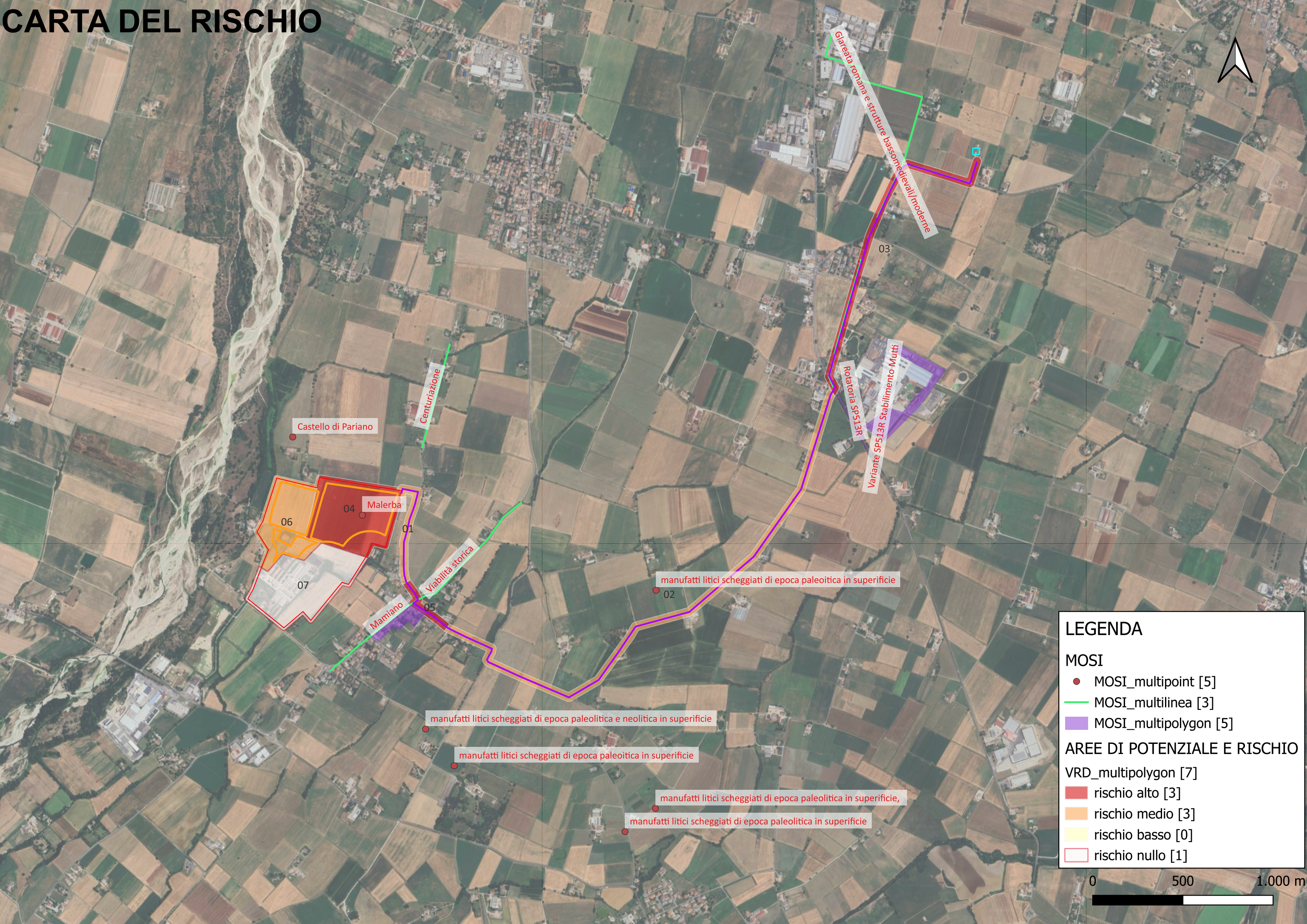
superficie boscata e ambiente seminaturale

ambiente umido

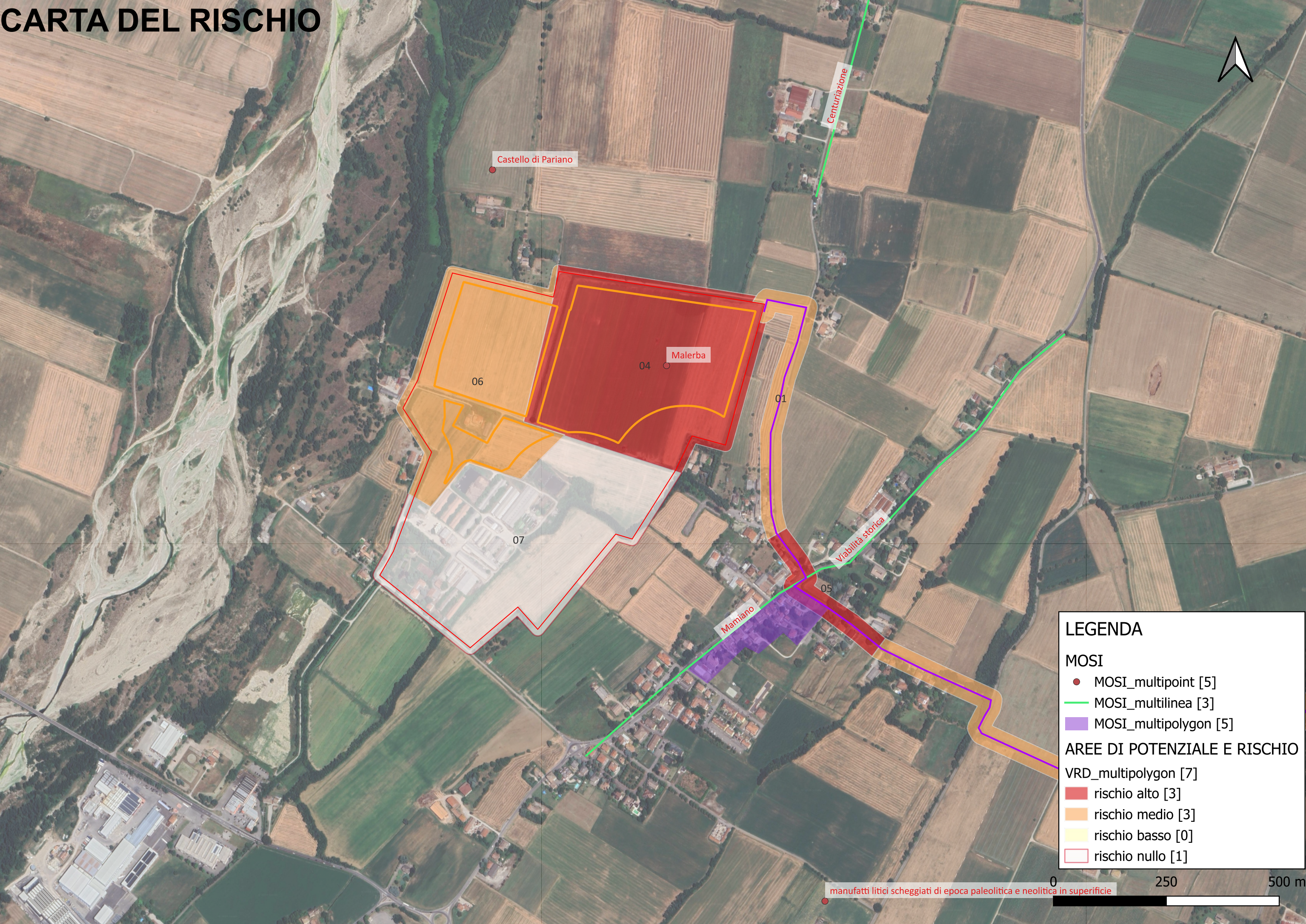
ambiente delle acque



CARTA DEL RISCHIO



CARTA DEL RISCHIO



CARTA DEL RISCHIO



CARTA DEL RISCHIO

