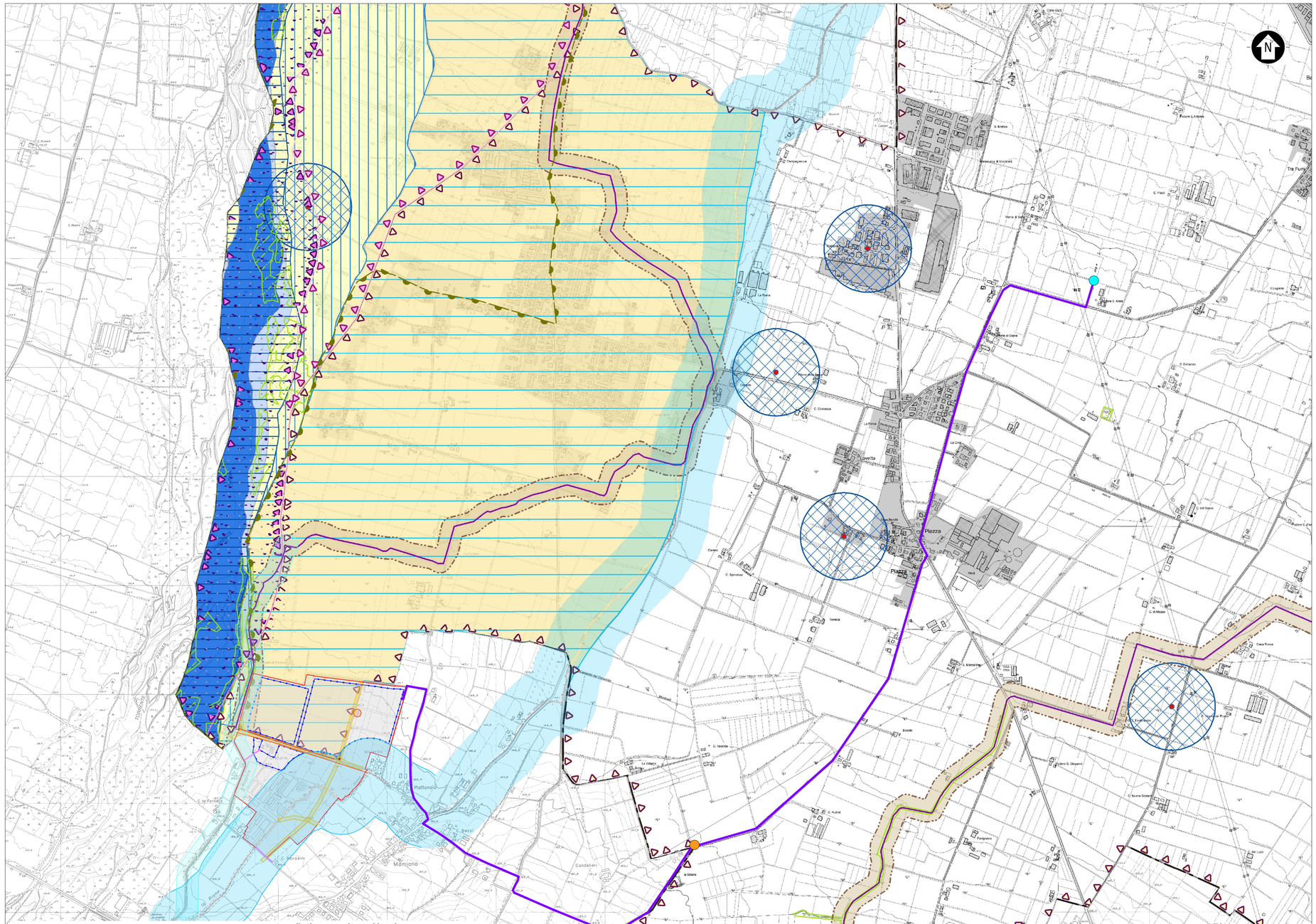

Fasce fluviali (PTCP)

Zone di deflusso di piena (Fascia fluviale A) (artt.13 e 13bis PTCP)

- Ambito A1 - Alveo
- Ambito A2

Zone di tutela dei caratteri ambientali di laghi, bacini e corsi d'acqua integrate con zone di tutela idraulica (Fascia B) (art.12 PTCP)

Fascia C di inondazione per piena catastrofica (artt.13ter e 37 PTCP)

Fenomeno di erosione spondale

Carta della pericolosità idraulica (PGRA) (D.Lgs. n.49/2010 e DGR n.1300/2016)

Reticolo principale

- Alluvioni frequenti - H - P3
- Alluvioni poco frequenti - M - P2
- Alluvioni rare - L - P1

Reticolo secondario collinare montano

- Alluvioni frequenti - H - P3
- Alluvioni poco frequenti - M - P2
- Alluvioni rare - L - P1

Aree di valore naturale e ambientale

- Corsi d'acqua meritevoli di tutela (art.12bis PTCP)
- Fascia di rispetto dei corsi d'acqua meritevoli di tutela (50m) (art.12bis PTCP)
- Boschi (art.10 PTCP)
- Territori coperti da foreste e boschi (art. 10 PTPR)
- Zone di particolare interesse paesaggistico - ambientale (art.14 PTCP)
- Aree di riequilibrio ecologico di progetto (art.25 PTCP)
- Progetti di tutela, recupero e valorizzazione (art.27 PTCP)

Zone di tutela e di rispetto dei pozzi idropotabili (art. 94 - D.Lgs. 152/06 e s.m.i e art. 23 PTCP)

- Zona di tutela assoluta
- Zona di rispetto

Zone di tutela dei corpi idrici superficiali e sotterranei - zone vulnerabili da nitrati di origine agricola

- Zona di vulnerabilità a sensibilità elevata (tutto il territorio comunale) (art. 23 PTCP)

Sistema acque minerali e termali (L.R. 17/08/1988, n.32)

- Concessione mineraria per acque minerali termali di Monticelli Terme

Ambiti di gestione ambientale del territorio (Direttive 92/34 "Habitat" e 79/409 "Uccelli")

- Siti della Rete Natura 2000 (SIC - ZPS) (artt. 20, 25 e 41 PTCP)

Zone di tutela dall'inquinamento luminoso (LR n. 19 del 2003, DGR 1732/2015)

- Zone di particolare protezione dall'inquinamento luminoso

Area di riequilibrio ecologico "Il castello"

- Area di riequilibrio ecologico (Deliberazione n. 121 del Comitato Esecutivo dell'Ente Parchi e biodiversità Emilia Occidentale del 21/12/2018)

Aree di ricarica della falda (art.23 PTCP)

- Settore di ricarica di tipo A
- Settore di ricarica di tipo B
- Settore di ricarica di tipo D

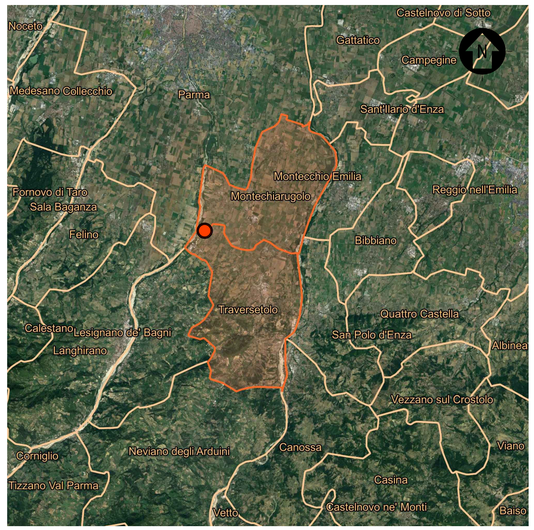

INQUADRAMENTO TERRITORIALE

SCALA 1:500000 - 1 cm = 5 Km

0 5 10 25 Km

0 1 2 5 cm

LEGENDA

- SITO

LEGENDA

- AREA DI PROPRIETÀ
- AREA RECINTATA
- CAVIDOTTO INTERRATO DI CONNESSIONE
- CABINA DI SEZIONAMENTO
- PUNTO DI CONNESSIONE CABINA PRIMARIA

FASCE DI RISPETTO

- RISCHIO ARCHEOLOGICO
- CANALE MAGGIORE
- CANALE GAMBALONE
- LINEA ELETTRICA AEREA - LINEA MT
- LINEA AEREA TELEFONICA
- STRADE SECONDARIE

SCALA 1:10000 - 1 cm = 100 m

0 100 200 500 m

0 1 2 5 cm

REV.	DESCRIZIONE	DISEGN.	CONTROL.	APPROV.	DATA
0	-	SA	SZ	CP	01/2025

Montana

Montana SpA
Via Carlo Angelo Furnagalli,6
20145 Milano

Tel. +39.02.54118173
Fax +39.02.54129890
www.montanainterna.com

P.IVA 10145270156
Cap.Soc. 600.000,00 K

Milano (sede certificata ISO) ; Brescia ; Palermo ; Cagliari ; Roma ; Siracusa

Committente

GREEN FROGS PARMA s.r.l.

Progettisti

ING. CORRADO PLUCHINO
Iscritto all'Ordine degli Ingegneri della Provincia di Milano al n. A27174

Oggetto

IMPIANTO AGRIVOLTAICO AVANZATO "PARMA" DI POTENZA NOMINALE 15,81 MWp
COMUNI DI MONTECHIARUGOLO E TRAVERSETOLO (PR)
PROVVEDIMENTO AUTORIZZATIVO UNICO REGIONALE (PAUR)

Tavola

INQUADRAMENTO GENERALE
STRALCIO CARTOGRAFICO PIANIFICAZIONE URBANISTICA COMUNALE

N. Tav. T04.1

No. Rif. 3162_6252_PA_PAUR_T04_REV0_INQUADRAMENTO PIANIFICAZIONE COMUNALE

Scala 1:10000

È VIETATA LA RIPRODUZIONE DI QUESTO DOCUMENTO SENZA PREVENTIVA AUTORIZZAZIONE SCRITTA DELLA MONTANA SPA

COMUNE DI MONTECHIARUGOLO (PR) - PIANO URBANISTICO GENERALE (PUG) - ADOZIONE C.C. 14/2021 - APPROVAZIONE C. C. N. 26 DEL 29/3/2022
STRALCIO CARTOGRAFICO TAVOLA 1V "TAVOLA DEI VINCOLI NATURALISTICI, AMBIENTALI E IDRAULICI" - SCALA ORIGINALE 1:12000

PSC **Titolo VII - Sistema dei vincoli e delle tutele**

CAPO I - Tutela degli elementi naturali e paesaggistici

LEGENDA

- Sistema collinare-montano (Art.10.1)
- Crinali principali
- Crinali secondari
- Sistema forestale e boschivo (Art.10.2)
- Corsi d'acqua meritevoli di tutela (Art.10.3)
- Canali consortili (Art.10.3 bis)
- Zone di particolare interesse paesaggistico-ambientale (Art.10.4)
- Calanchi meritevoli di tutela (Art.10.5)
- Zone di tutela naturalistica (Art.10.6)

Siti "Rete Natura 2000" (Art.10.7)

- Sito di Importanza Comunitaria "Barboj di Rivalta" - IT4020023
- Sito di Importanza Comunitaria e Zona di protezione speciale "Cronovilla" - IT4020027

Aree protette (Art.10.8)

- Area di riequilibrio ecologico di progetto "Cronovilla"

Beni paesaggistici (Art.10.9)

- Fascia di tutela di 150m delle acque pubbliche (Art. 10.9 bis)
- Affioramento di acque e gas - Barboj
- Zona di rispetto al Barboj (Art.10.10)
- Progetti di tutela, recupero e valorizzazione (Art.10.11)
- Unità di paesaggio (Art.10.12)
- Viabilità panoramica (Art.10.13)
- Vincolo posto per il mantenimento delle condizioni di percettività su elementi o scenari di valore ambientale (Art.10.14)
- Tessuti urbanizzati di antico impianto
- Tessuti urbanizzati di impianto recente
- Confine comunale

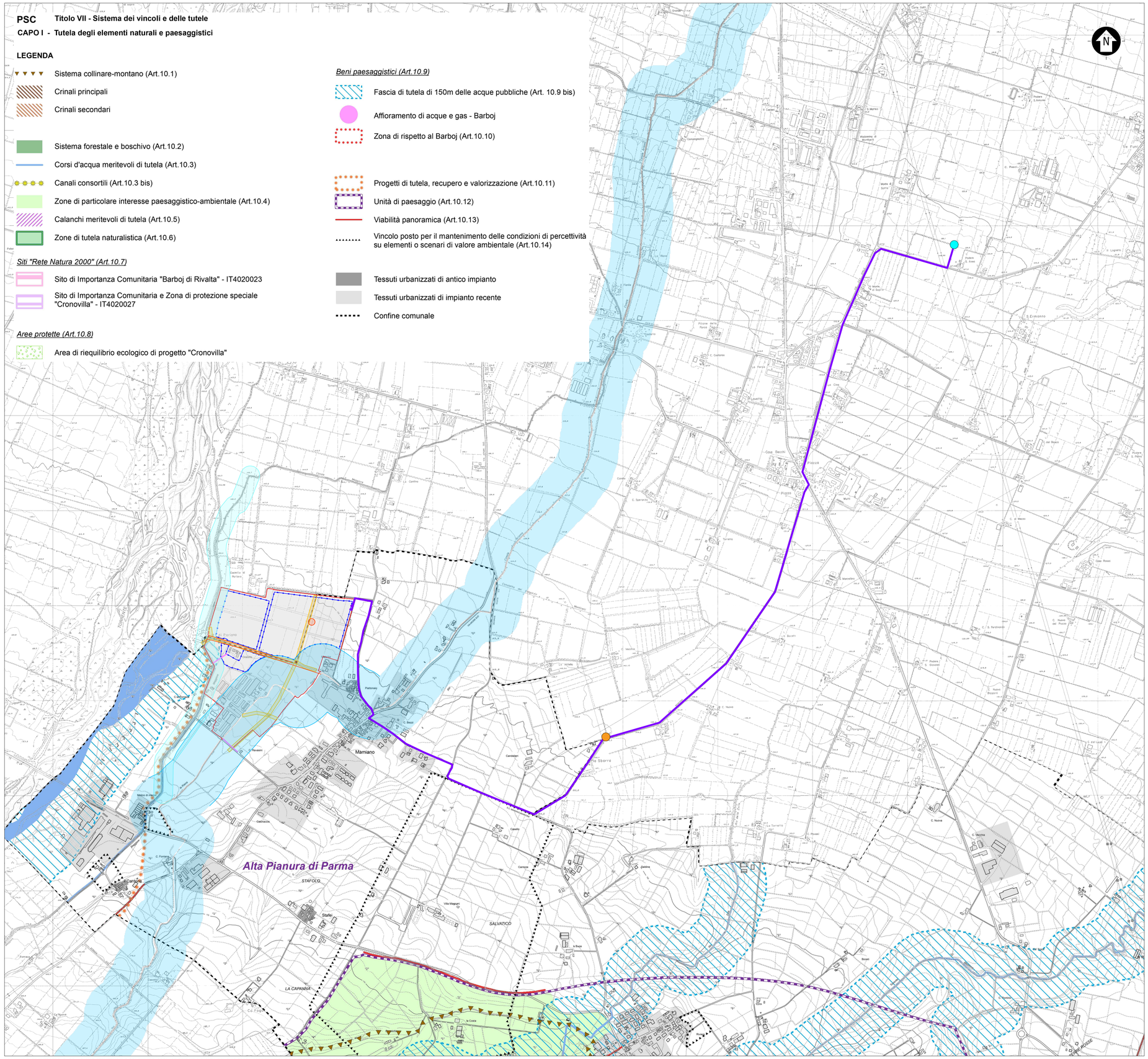
N
Alta Pianura di Parma
Mamiano
STAFOLO
SALVATICO
LA CAPANNA
Stafie
Cantone
Cà Fornio
Cà Nuova
Cà Rossi
Cà Foga
Cà Verde
Cà Bianca
Cà Nuove
Cà Rossi
Cà Nuove
Cà Nuove
Cà Nuove

PSC **Titolo VII - Sistema dei vincoli e delle tutele**

CAPO III - Tutela degli elementi di interesse storico e archeologico

LEGENDA

Insediamenti urbani storici e strutture insediative storiche non urbane (Art.10.25)

- Centro storico
- Nuclei rurali di antico insediamento
- Edifici di valore storico architettonico (Art.10.26)
- Beni culturali (Art.10.26)
- Edifici di valore storico culturale e testimoniale (Art. 10.27)
- Pertinenze di beni culturali
- Pertinenze di edifici o complessi edilizi di valore storico culturale e testimoniale
- Elementi della centuriazione (Art.10.28)
- Usi civici (Art.10.29)

Viabilità storica (Art.10.30)

- di epoca romana
- di epoca medioevale
- di epoca successiva (IGM 1881)

ELENCO DEI BENI CULTURALI
(ai sensi del D.Lgs. 22 gennaio 2004, n.42)

N	Numero identificativo
1	Chiesa Parrocchiale di San Martino - Traversetolo
2	Chiesa Parrocchiale di San Michele Arcangelo - Sivizzano
3	Chiesa Parrocchiale di San Biagio - Mamiano
4	Chiesa Parrocchiale di Maria Assunta - Vignale
5	Chiesa Parrocchiale e Canonica di San Donnino Martire - Castione de' Baratti
6	Chiesa Parrocchiale di Santa Maria Vergine - Bannone
7	Castello di Guardasone
8	Casamento ad uso sacrestia della Chiesa Parrocchiale - Bannone
9 ---	(stralciato)
10	Chiesa di Santo Stefano - Torre
11	Chiesa di San Lorenzo - Guardasone
12	Villa Magnani Rocca detta "Corte di Mamiano"
13	Molino di Sopra - Mamiano
14	Parco di Villa Magnani Rocca
15	Chiesa di San Nicola - Cazzola
16	Villino De Strobel - Vignale
17	Case Ravasini e pertinenze - Mamiano
18	Molino di Mezzo - Mamiano
19	Villa La Steccata - Traversetolo
20	Palazzina in via D'Annunzio - Traversetolo
21	Ex Teatrino di Via Martiri della Libertà - Traversetolo
22	La Corte - Traversetolo

Aree a potenziale rischio archeologico (Art.10.31)

- Rischio di livello A
- Rischio di livello A in aree urbane storiche
- Rischio di livello A/C
- Rischio di livello B
- Rischio di livello C
- Rischio di livello C

- Tessuti urbanizzati di impianto recente
- Confine comunale
- Corsi d'acqua

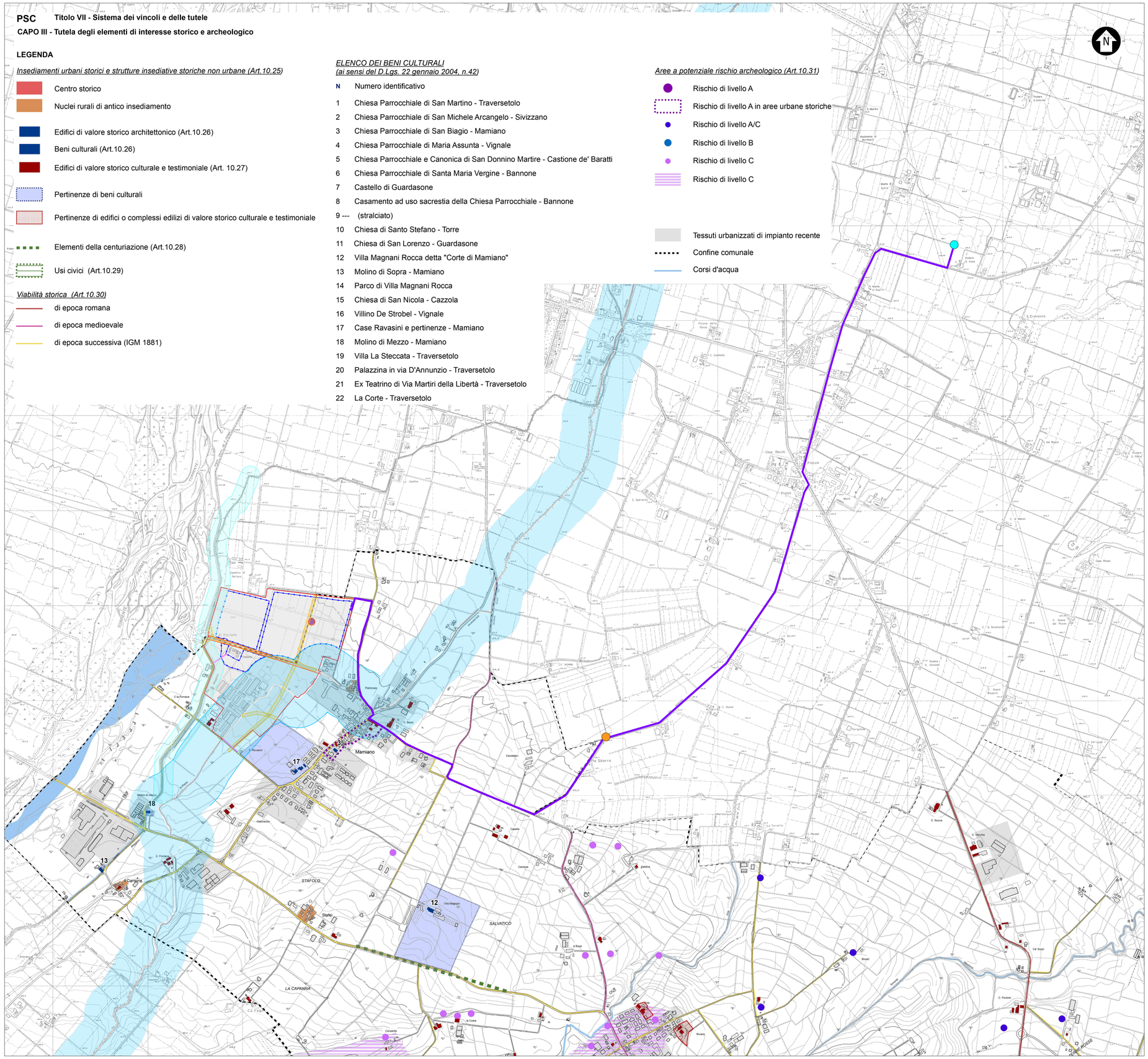

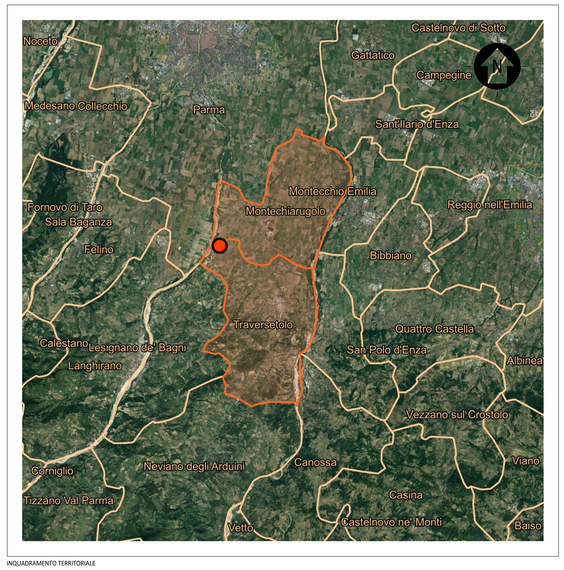

INQUADRAMENTO TERRITORIALE

SCALA 1:500000 - 1 cm = 5 Km

0 5 10 25 Km

0 1 2 5 cm

LEGENDA

- SITO

LEGENDA

- AREA DI PROPRIETÀ
- AREA RECINTATA
- CAVIDOTTO INTERRATO DI CONNESSIONE
- CABINA DI SEZIONAMENTO
- PUNTO DI CONNESSIONE CABINA PRIMARIA

FASCE DI RISPETTO

- RISCHIO ARCHEOLOGICO
- CANALE MAGGIORE
- CANALE GAMBALONE
- LINEA ELETTRICA AEREA - LINEA MT
- LINEA AEREA TELEFONICA
- STRADE SECONDARIE

SCALA 1:10000 - 1 cm = 100 m

0 100 200 500 m

0 1 2 5 cm

REV.	DESCRIZIONE	DISEGN.	CONTROL.	APPROV.	DATA
0	-	SA	SZ	CP	01/2025

Montana

Montana S.p.A.
Via Carlo Angelo Furnagalli,6
20143 Milano

Tel.+39.02.54118173
Fax+39.02.54129890
www.montanaingegneria.com

Milano (sede certificata ISO) ; Brescia ; Palermo ; Cagliari ; Roma ; Siracusa

P.IVA 10043270156
Cap.Soc 600.000,00€

Committente

GREEN FROGS PARMA s.r.l.

Progettisti

ING. CORRADO PLUCHINO
Iscritto all'Ordine degli Ingegneri della Provincia di Milano al n. A27174

Oggetto

IMPIANTO AGRIVOLTAICO AVANZATO "PARMA" DI POTENZA NOMINALE 15,81 MWp
COMUNI DI MONTECHIARUGOLO E TRAVERSETOLO (PR)
PROVVEDIMENTO AUTORIZZATIVO UNICO REGIONALE (PAUR)

Tavola

INQUADRAMENTO GENERALE
STRALCIO CARTOGRAFICO PIANIFICAZIONE URBANISTICA COMUNALE

N. Tav. T04.3

No. Rif. 3162_6252_PA_PAUR_T04_REVO_INQUADRAMENTO PIANIFICAZIONE COMUNALE

Scala 1:10000

È VIETATA LA RIPRODUZIONE DI QUESTO DOCUMENTO SENZA PREVENTIVA AUTORIZZAZIONE SCRITTA DELLA MONTANA SPA