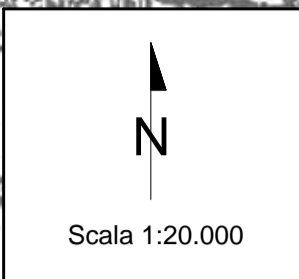
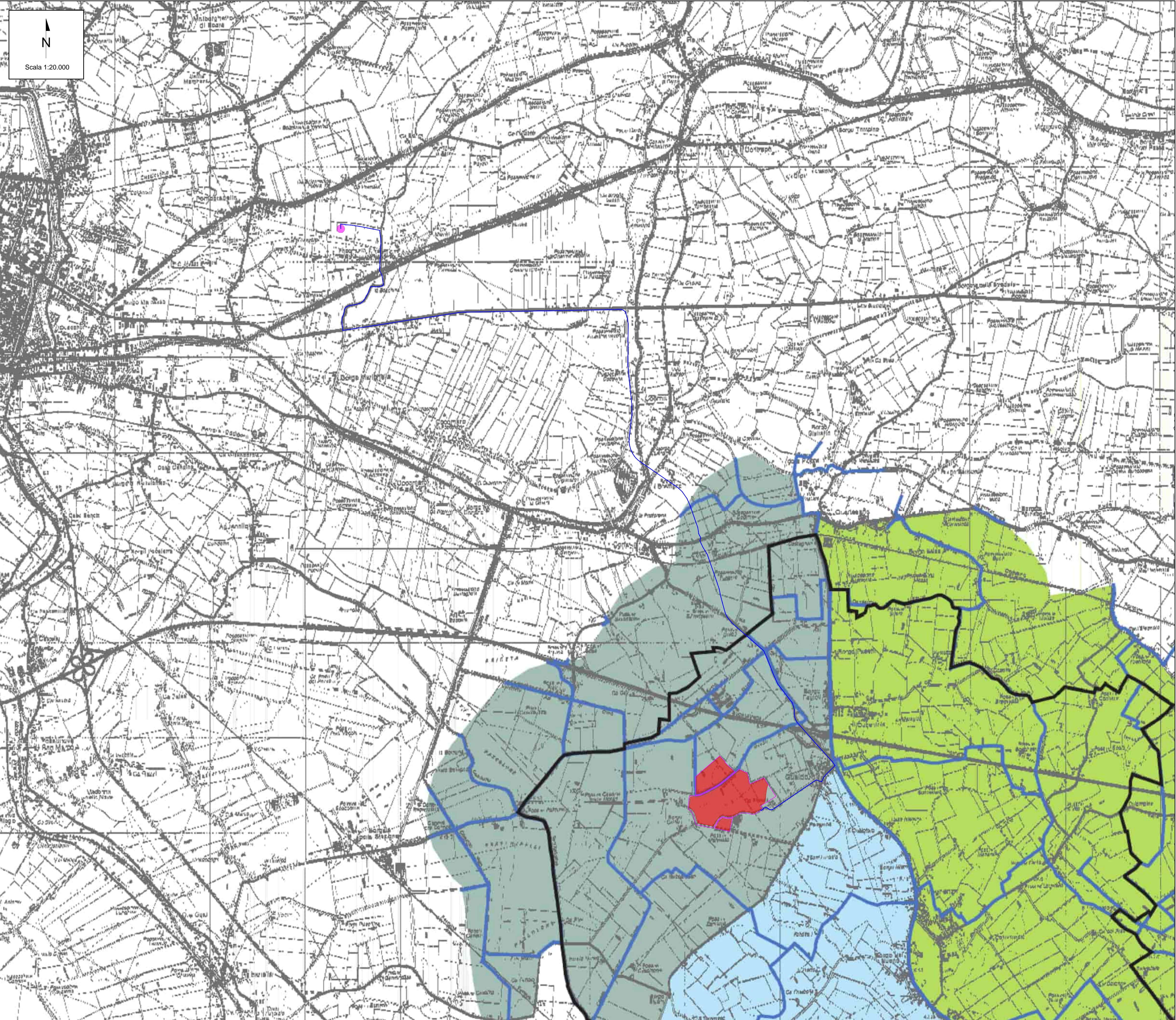


CARTA DEI VINCOLI COMUNALI - PSC DI VOGHIERA - CARTA DEL SISTEMA DELLE BONIFICHE



LEGENDA

- Area di progetto
- Area di impianto
- Cavidotto di connessione 36 kV
- Futuro ampliamento 36 kV della SE Terna Ferrara Focomorto



Legenda Carta del sistema delle bonifiche

- Confini comunali
- Impianti idrovori

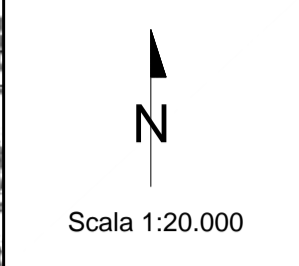
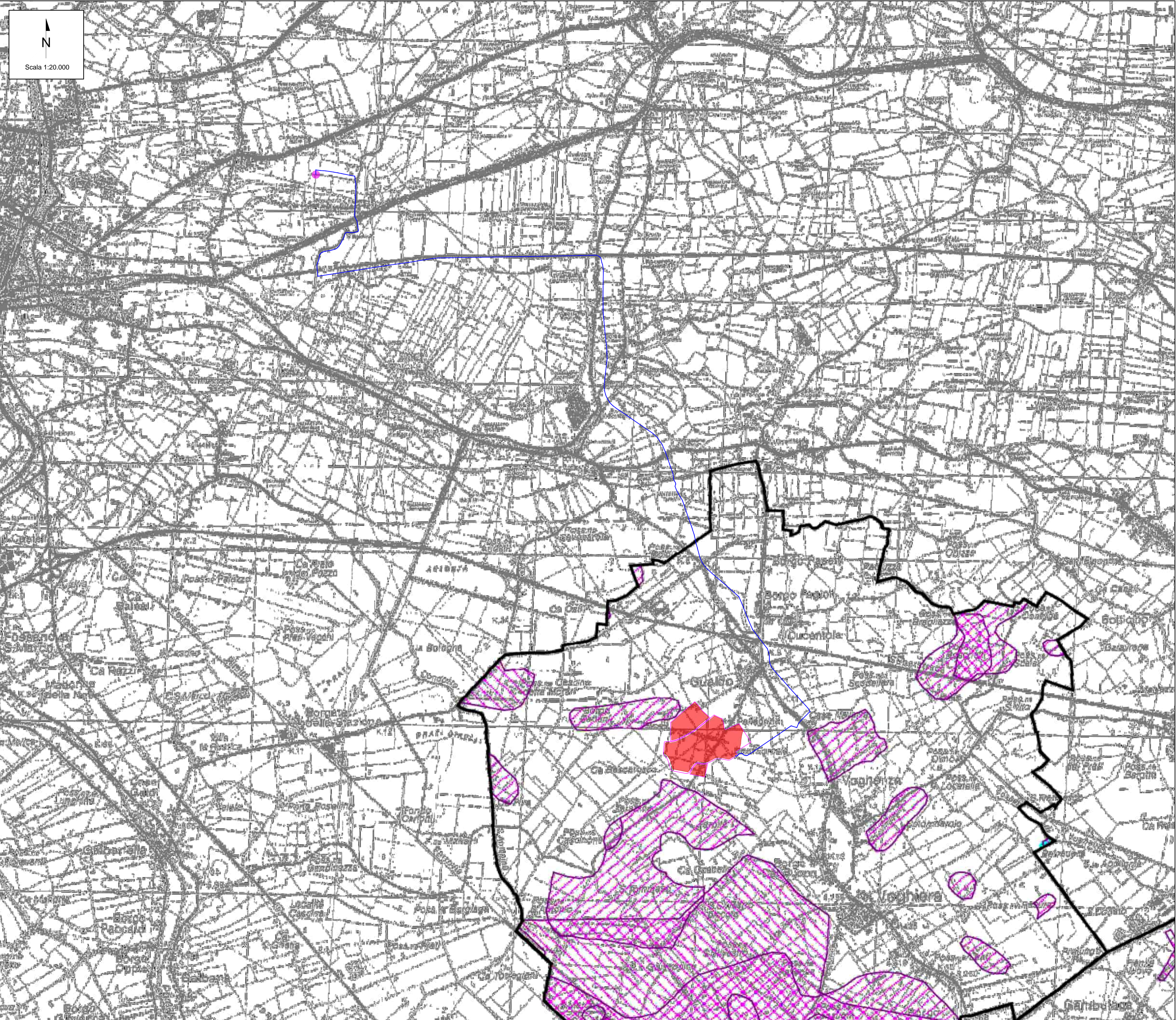
- Canali
- IRRIGUO
 - PROMISCUO
 - SCOLO

- Bacini
- BONIFICA ARGENTA
 - BONIFICA BENVIGNANTE-SABBIOSOLA
 - BONIFICA DI CAMPOCIECO
 - BONIFICA DI DENORE
 - BONIFICA DI S. ZAGNO
 - BONIFICA DI VALLE PEGA
 - BONIFICA FILO-LONGASTRINO
 - BONIFICA GALAVRONARA
 - BONIFICA MAROZZO
 - BONIFICA MARTINELLA BEVILACQUA
 - BONIFICA MAZZORE
 - BONIFICA MEZZANO NORD-EST
 - BONIFICA MEZZANO SUD EST-GRAMIGNE
 - BONIFICA MONTESANTO
 - BONIFICA S. ANTONIO
 - BONIFICA TERSALLO
 - BONIFICA TRAVA
 - BONIFICA UMANA
 - BONIFICA VALLE VOLTA
 - COLLETTORE ACQUE ALTE
 - COMPENSORIO BENVIGNANTE-SABBIOSOLA
 - COMPENSORIO BENVIGNANTE-SABBIOSOLA T.A.
 - COMPENSORIO BRELLO
 - COMPENSORIO CAVO SPINA
 - COMPENSORIO S. ANTONIO
 - COMPENSORIO S. ANTONIO FOSSA DI PORTO T.A.
 - GOLENE E AREE NON CONSORZIATE
 - LEONE COLLETTORE ACQUE BASSE
 - NUOVO SCOLO
 - SAIARINO
 - SCOLO ZENA

Fonte: <http://www.comune.voghera.fe.it/148/psc>

01	31/01/2025	Rev.01			
REV.	DATE	DESCRIPTION	V.Nardo	F.Trovati	L.Spacino
			PREPARED	CHECKED	APPROVED
CONTRACTORS LOGO		PROJECT: Impianto agrivoltaioco avanzato denominato "Voghiera PV001" di potenza pari a 24,54 MW _p e relative opere di connessione alla RTN nel Comune di Voghiera (FE) e Ferrara (FE) "Voghiera PV 001"			
		FILE NAME: VOG-PV001-T10_01_CARTA DEI VINCOLI COMUNALI.DWG			
CLIENTS LOGO	CLASSIFICATION:	FORMAT:	SCALE:	PLOT SCALE:	SHEET:
	Company	A1	1:20.000	1:1	1 di 10
	TITLE: Carta dei vincoli comunali				
iCube Development 16 s.r.l.					
VALIDATED BY		CLIENT CODE			
VERIFIED BY		UTILIZATION SCOPE: Emissione per procedimento di P.A.U.R ai sensi dell'art. 27bis D.Lgs. 152/2006			
COLLABORATORS		VOG-PV001-T10_01			
Questo documento è di proprietà di iCube Development 16 s.r.l. È severamente vietato riprodurre questo documento, in tutto o in parte, e fornire ad altri qualsiasi informazione contenuta senza il previo consenso scritto di iCube Development 16 s.r.l.					

CARTA DEI VINCOLI COMUNALI - PSC DI VOGHIERA - CARTA DELLE CRITICITA' IDRAULICHE



LEGENDA

- Area di progetto
- Area di impianto
- Cavidotto di connessione 36 kV
- Futuro ampliamento 36 kV della SE Terna Ferrara Focomorto

Legenda Carta delle criticità idrauliche

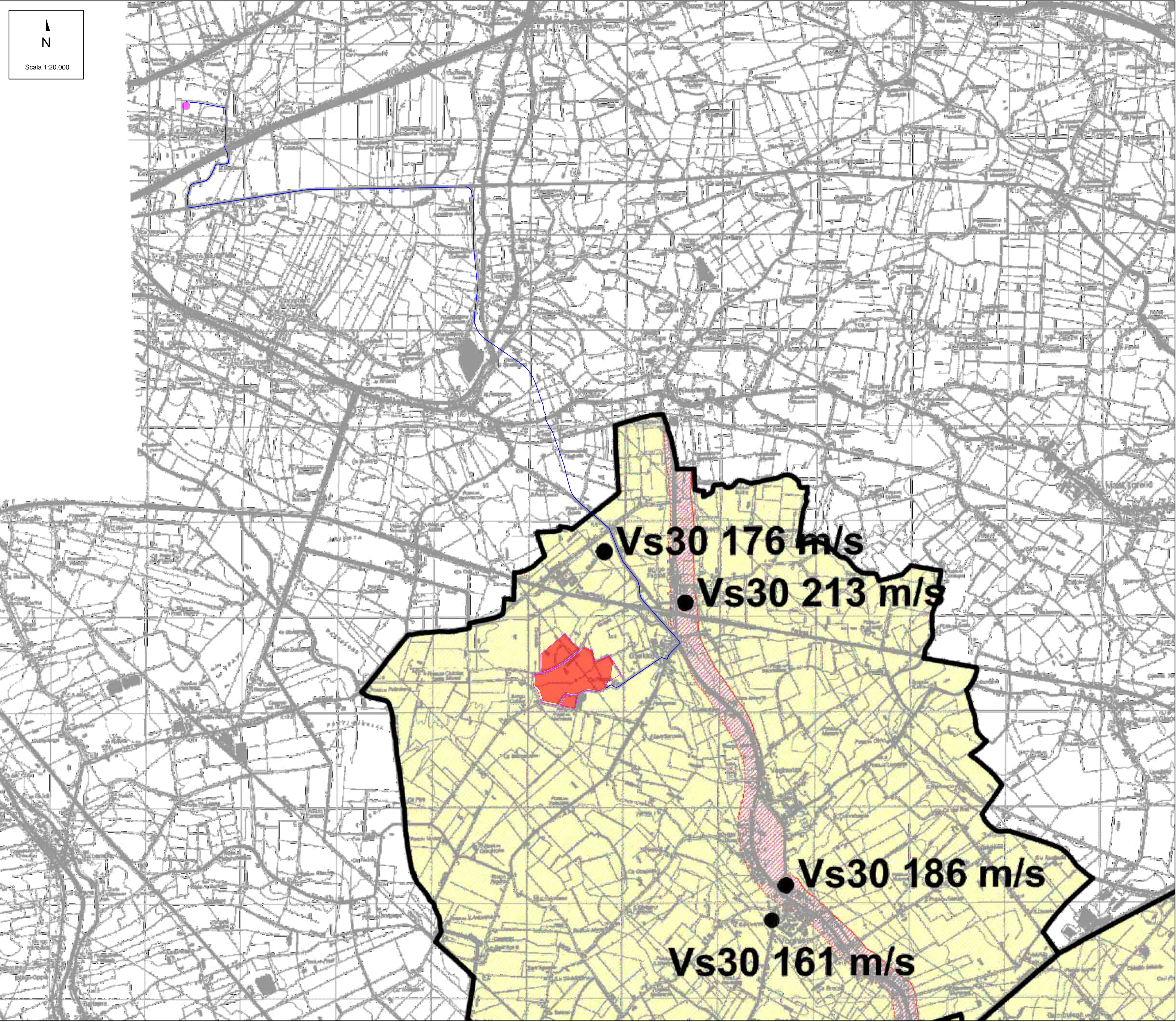
- Confini comunali
- Litologia di superficie prevalentemente argillosa (A - AL - LA)
- Terre alte
 - Quota minore di 0 m s.l.m.
- Terre basse
 - Quota tra -4 e -2 m s.l.m.
- Aree storicamente allagate

Fonte: <http://www.comune.voghiera.fe.it/148/psc>

01	31/01/2025	Rev.01	V. Nardo	F. Trovati	L. Spacino
REV.	DATE	DESCRIPTION	PREPARED	CHECKED	APPROVED
CONTRACTORS LOGO			PROJECT: Impianto agrivoltico avanzato denominato "Voghiera PV001" di potenza pari a 24,54 MW _p e relative opere di connessione alla RTN nel Comune di Voghiera (FE) e Ferrara (FE) "Voghiera PV 001"		
CLIENTS LOGO			FILE NAME: VOG-PV001-T10_01_CARTA DEI VINCOLI COMUNALI.DWG	FORMAT: A1	SCALE: 1:20.000
			CLASSIFICATION: Company	PLOT SCALE: 1:1	SHEET: 2 di 10
			TITLE: Carta dei vincoli comunali		
VALIDATED BY:			CLIENT CODE: VOG-PV001-T10_01		
VERIFIED BY:			UTILIZATION SCOPE: Emissione per procedimento di P.A. U.R. ai sensi dell'art. 27bis D.Lgs. 152/2006		
COLLABORATORS					

Questo documento è di proprietà di iCube Development 16 s.r.l. È severamente vietato riprodurre questo documento, in tutto o in parte, e fornire ad altri qualsiasi informazione correlata senza il previo consenso scritto di iCube Development 16 s.r.l.

CARTA DEI VINCOLI COMUNALI - PSC DI VOGHIERA - CARTA DELLE AREE SUSCETTIBILI DI EFFETTI LOCALI



LEGENDA

- Area di progetto
- Area di impianto
- Cavidotto di connessione 36 kV
- Futuro ampliamento 36 kV della SE Terna Ferrara Focomorto

Legenda Carta delle aree suscettibili di effetti locali

Il Fattore di Amplificazione su tutto il territorio è F. A. = 1,5 per Vs 30 < 300 m/sec



Possibili depositi di spessore significativo di sabbie immerse in falda (paleovalvei ed allineamenti di paleo dune)
Aree soggette ad analisi di III livello

Possibili depositi coesivi molto soffici (Cu <70kPa IP> 30%)
Aree soggette ad analisi di III livello

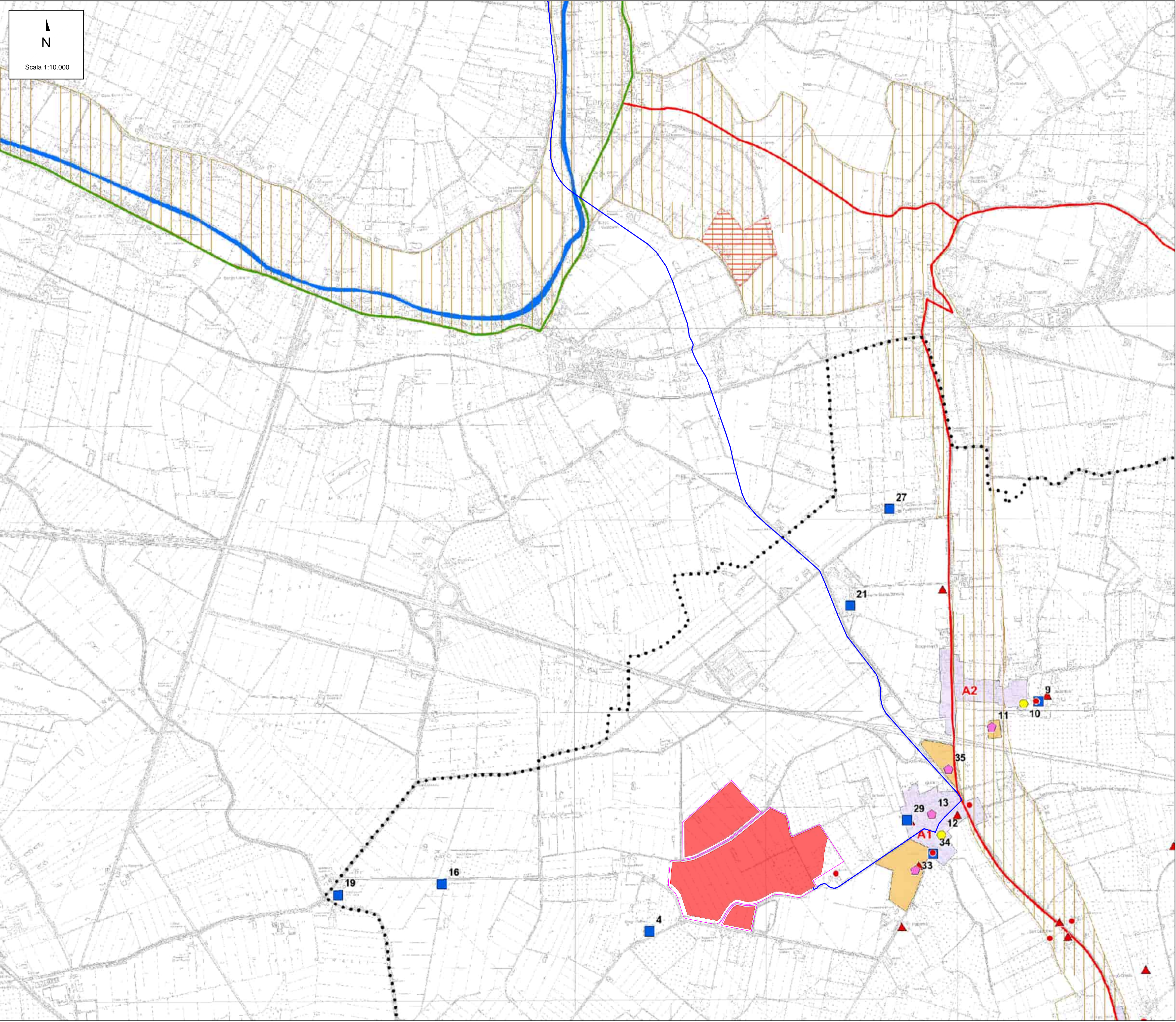
Vs30
Misure dirette in campo

Confini comunali

Fonte: <http://www.comune.voghiera.fe.it/148/psc>

01	31/01/2025	Rev.01			
REV.	DATE	DESCRIPTION	V.Nardo	F.Trovati	L.Spaccino
CONTRACTORS LOGO			PREPARED	CHECKED	APPROVED
		PROJECT:			
		Impianto agrivoltatico avanzato denominato "Voghiera PV001" di potenza pari a 24,54 MW _p e relative opere di connessione alla RTN nel Comune di Voghiera (FE) e Ferrara (FE)			
		"Voghiera PV 001"			
		FILE NAME:			
CLIENTS LOGO		VOG-PV001-T10_01_CARTA DEI VINCOLI COMUNALI.DWG			
		CLASSIFICATION:	FORMAT:	SCALE:	PLOT SCALE:
		Company	A1	1:20.000	1:1
		TITLE:			
		Carta dei vincoli comunali			
VALIDATED BY:		CLIENT CODE			
VERIFIED BY:		VOG-PV001-T10_01			
COLLABORATORS					
UTILIZATION SCOPE:					
Emissione per procedimento di P.A./U.R. ai sensi dell'art. 27bis D.Lgs. 152/2006					
Questo documento è di proprietà di iCube Development 16 s.r.l. È severamente vietato riprodurre questo documento, in tutto o in parte, e fornire ad altri qualsiasi informazione contenuta senza il previo consenso scritto di iCube Development 16 s.r.l.					

CARTA DEI VINCOLI COMUNALI - PSC DI VOGHIERA - RISORSE STORICO CULTURALI



LEGENDA

- Area di progetto
- Area di impianto
- Cavidotto di connessione 36 kV
- Futuro ampliamento 36 kV della SE Terna Ferrara Focomorto

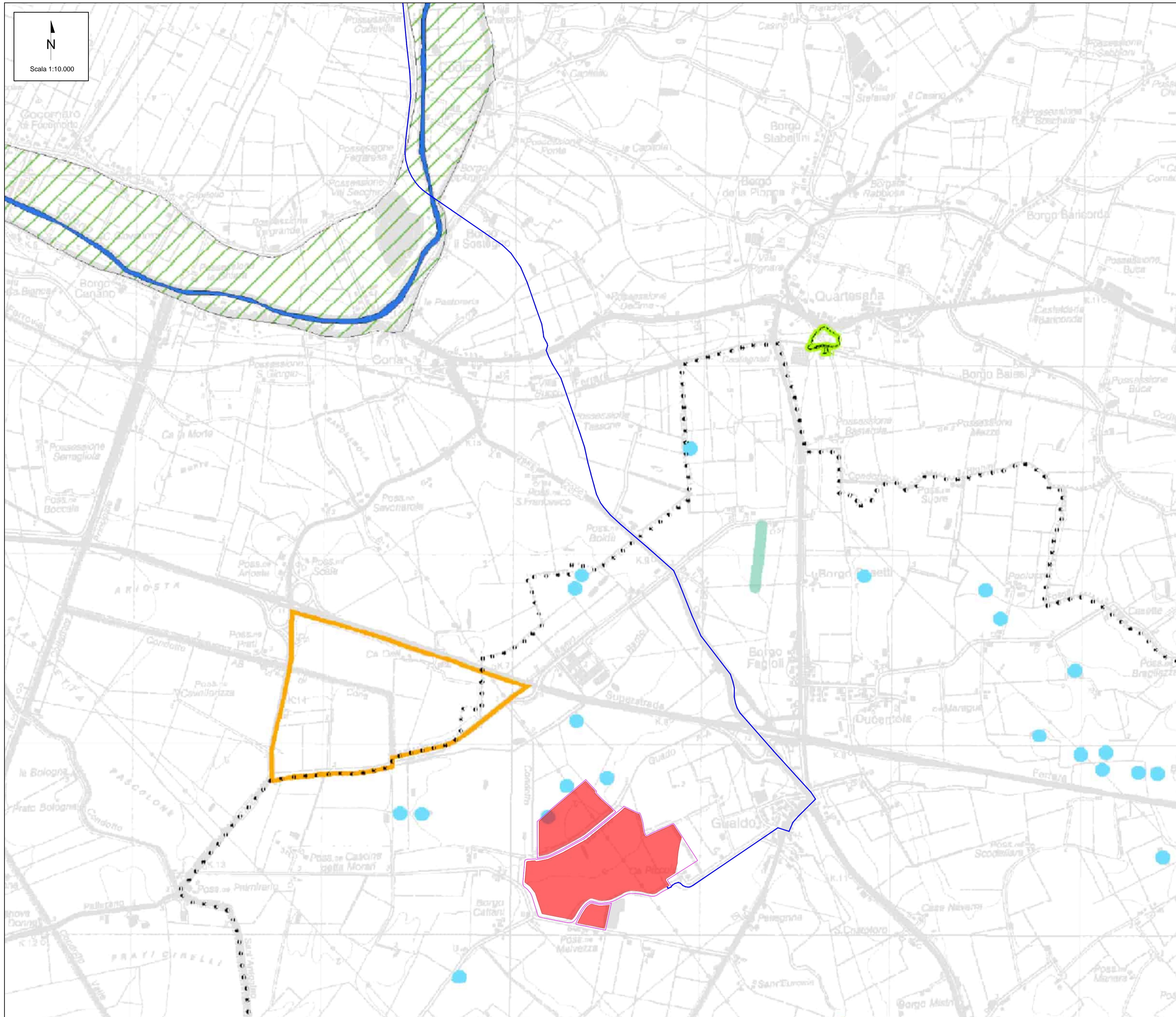
Legenda Risorse storico culturali

- Confini amministrativi
- Viabilità storica (Art. 24a PTCP)
- Viabilità panoramica (Art. 24 PTCP)
- Dossi di rilevanza storico documentale e paesistica (Art. 20 PTCP)
- STRUTTURA STORICO-MORFOLOGICA DEI CENTRI URBANI
 - Tipo A1: centri in cui è riconoscibile un paleovalve - a struttura complessa
 - Tipo A2: centri in cui è riconoscibile un paleovalve - a struttura lineare parallela all'argine
 - Tipo A3: centri in cui è riconoscibile un paleovalve - struttura lineare perpendicolare
 - Tipo D1: centri lungo il Po di Volano - struttura ortogonale
 - Tipo D2: centri lungo il Po di Volano - struttura "a triangolo"
 - Tipo D3: centri lungo il Po di Volano - struttura lineare parallela all'argine
 - Tipo E: centri in ambito agricolo su dossi secondari
 - Tipo F1: centri della bonifica recente - struttura ortogonale
 - Tipo F2: centri della bonifica recente - struttura lineare sulla viabilità di attraversamento
 - Tipo G: aggregati di case
- Insedimenti urbani storici e strutture insediative storiche non urbane (Art. 22 PTCP)
- Immobili vincolati di interesse storico artistico di cui alla parte II del D.lgs. n.42/2004
- Zone storico-culturali consolidate (zone "A" PRG)
- ZONE ED ELEMENTI DI PARTICOLARE INTERESSE STORICO-ARCHEOLOGICO
 - Complessi archeologici (Art. 21a PTCP)
 - Area di accertata e rilevante consistenza archeologica (Art. 21b1 PTCP)
 - Area di concentrazione dei materiali archeologici (Art. 21b2 PTCP)
- Immobili vincolati di interesse archeologico di cui alla parte II del D.lgs. n.42/2004
- Are archeologiche da PRG
- EDIFICI O COMPLESSI DI RILEVANZA STORICO-TESTIMONIALE (censimento IBC e relativo numero di catalogazione)
 - Architettura civile (ville, delizie, tori, teatri)
 - Architettura religiosa (chiese, pievi, oratori)
 - Architettura rurale
 - Archeologia idraulica (chiaviche e idrovane)
 - Archeologia industriale (opifici, fornaci, zuccherifici, depositi, consorzi agrari)
- UNITA' DI PAESAGGIO
 - Limite delle unità di paesaggio
 - 3 - U.P. delle Masserie
 - 4 - U.P. delle valli del Reno
 - 5 - U.P. delle terre vecchie
 - 6 - U.P. della gronda
 - 7 - U.P. delle valli
 - 8 - U.P. delle risale
- Fiumi

Fonte: <http://www.comune.voghiera.fe.it/148/psc>

01	31/01/2025	Rev.01			
REV.	DATE	DESCRIPTION	V.Nardo	F.Trovati	L.Spacino
			PREPARED	CHECKED	APPROVED
CONTRACTOR'S LOGO		PROJECT: Impianto agrivoltaico avanzato denominato "Voghiera PV001" di potenza pari a 24,54 MW _p e relative opere di connessione alla RTN nel Comune di Voghiera (FE) e Ferrara (FE) "Voghiera PV 001"			
CLIENT'S LOGO		FILE NAME: VOG-PV001-T10_01_CARTA DEI VINCOLI COMUNALI.DWG			
CLASSIFICATION:		Company	FORMAT: A1	SCALE: 1:10.000	PLOT SCALE: 1:1
TITLE:		SHEET: 4 di 10			
iCube Development 16 s.r.l.		Carta dei vincoli comunali			
VALIDATED BY:		UTILIZATION SCOPE: Emissione per procedimento di P.A.U.R. ai sensi dell'art. 27bis D.Lgs. 152/2006			
VERIFIED BY:		CLIENT CODE: VOG-PV001-T10_01			
COLLABORATORS		VOG-PV001-T10_01			
Questo documento è di proprietà di iCube Development 16 s.r.l. È severamente vietato riprodurre questo documento, in tutto o in parte, e fornire ad altri qualsiasi informazione contenuta senza il previo consenso scritto di iCube Development 16 s.r.l.					

CARTA DEI VINCOLI COMUNALI - PSC DI VOGHIERA - SISTEMA DELLE TUTELE RELATIVE ALLE RISORSE AMBIENTALI ED ECOLOGICHE



LEGENDA

- Area di progetto

Area di impianto


Cavidotto di connessione 36 kV


Futuro ampliamento 36 kV della SE Terna Ferrara Focomorto


Legenda Sistema delle tutele relative alle risorse ambientali ed ecologiche


- Confini amministrativi


AREE TUTELATE SULLA BASE DI DIRETTIVE E CONVENZIONI INTERNAZIONALI ED EUROPEE


 Proposta di siti di importanza comunitaria (SIC) e relativo codice

 Zone di protezione speciale (ZPS) e relativo codice


 Zone umide (convenzione di Ramsar)


 Aree di riequilibrio ecologico

 Oasi


 Beni paesaggistici tutelati ai sensi della Parte III, art. 136 del D.Lgs. n. 42/2004


SISTEMA FORESTALE E BOSCHIVO


 Boschi, boschetti e formazioni vegetali lineari


 Alberi monumentali

PIANO DEL DELTA DEL PO: STAZIONI "CENTRO STORICO DI COMACCHIO" E "CAMPOTTO"


 zona "B"


 zona "C"


 zona "PRE-PARCO"


 centro abitato

TUTELE DEL PTCP


 Zone di tutela dei caratteri ambientali di laghi, bacini e corsi d'acqua (Art. 17 PTCP)


 Invasi ed alvei dei corsi d'acqua (Art. 18 PTCP)

 Zona di particolare interesse paesaggistico ambientale (Art. 19 PTCP)



 Zone di tutela naturalistica (Art. 25 PTCP)

ULTERIORI ELEMENTI

 Maceri

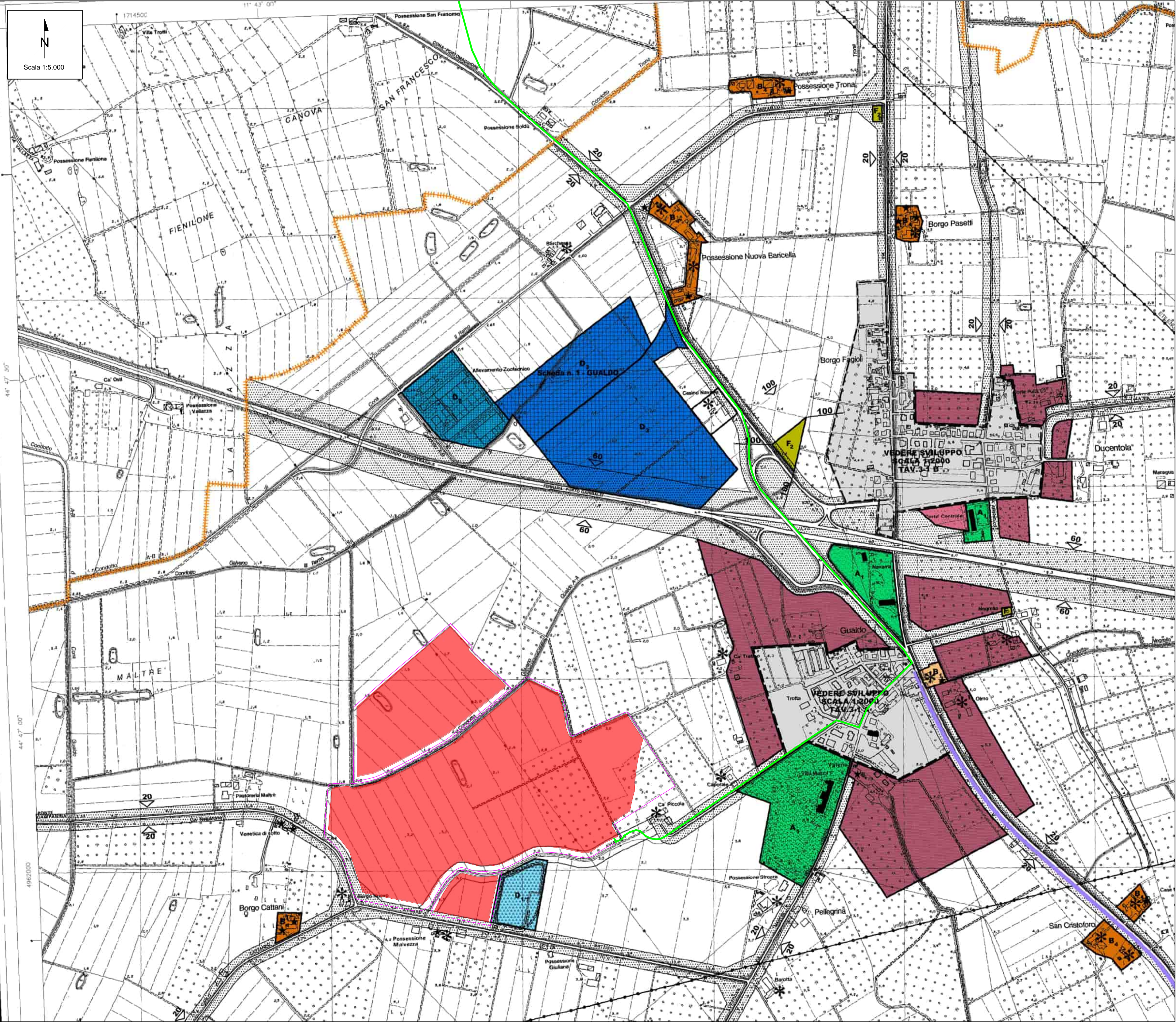
 Filari alberati

Fonte: <http://www.comune.voghiera.fe.it/148/psc>

01	31/01/2025	Rev.01					
REV.	DATE	DESCRIPTION		V.Nardo	F.Trovati	L.Spaccino	
CONTRACTORS LOGO				PREPARED	CHECKED	APPROVED	
			PROJECT: Impianto agrivoltaico avanzato denominato "Voghiera PV001" di potenza pari a 24,54 MW _p e relative opere di connessione alla RTN nel Comune di Voghiera (FE) e Ferrara (FE) "Voghiera PV 001"				
CLIENT'S LOGO			FILE NAME: VOG-PV001-T10_01_CARTA DEI VINCOLI COMUNALI.DWG				
			CLASSIFICATION:	FORMAT:	SCALE:	WELL SPACING:	SHEET:
iCube Development 16 s.r.l.			Company	A1	1:10.000	1:1	5 di 1
VALIDATED BY			TITLE: Carta dei vincoli comunali				
VERIFIED BY			CLIENT CODE				
COLLABORATORS			VOG-PV001-T10_01				
			Emissione per procedimento di P.A.U.R. ai sensi dell'art. 27bis D.Lgs. n°152/2006				

Questo documento è di proprietà di iCube Development 16 s.r.l.. È severamente vietata la riproduzione o l'uso non autorizzato senza il previo consenso scritto di iCube Development 16 s.r.l..

CARTA DEI VINCOLI COMUNALI - PIANO REGOLATORE GENERALE COMUNE DI VOGHIERA





LEGENDA

- Area di progetto
- Area di impianto
- Cavidotto di connessione 36 kV
- Futuro ampliamento 36 kV della SE Terna Ferrara Focomorto

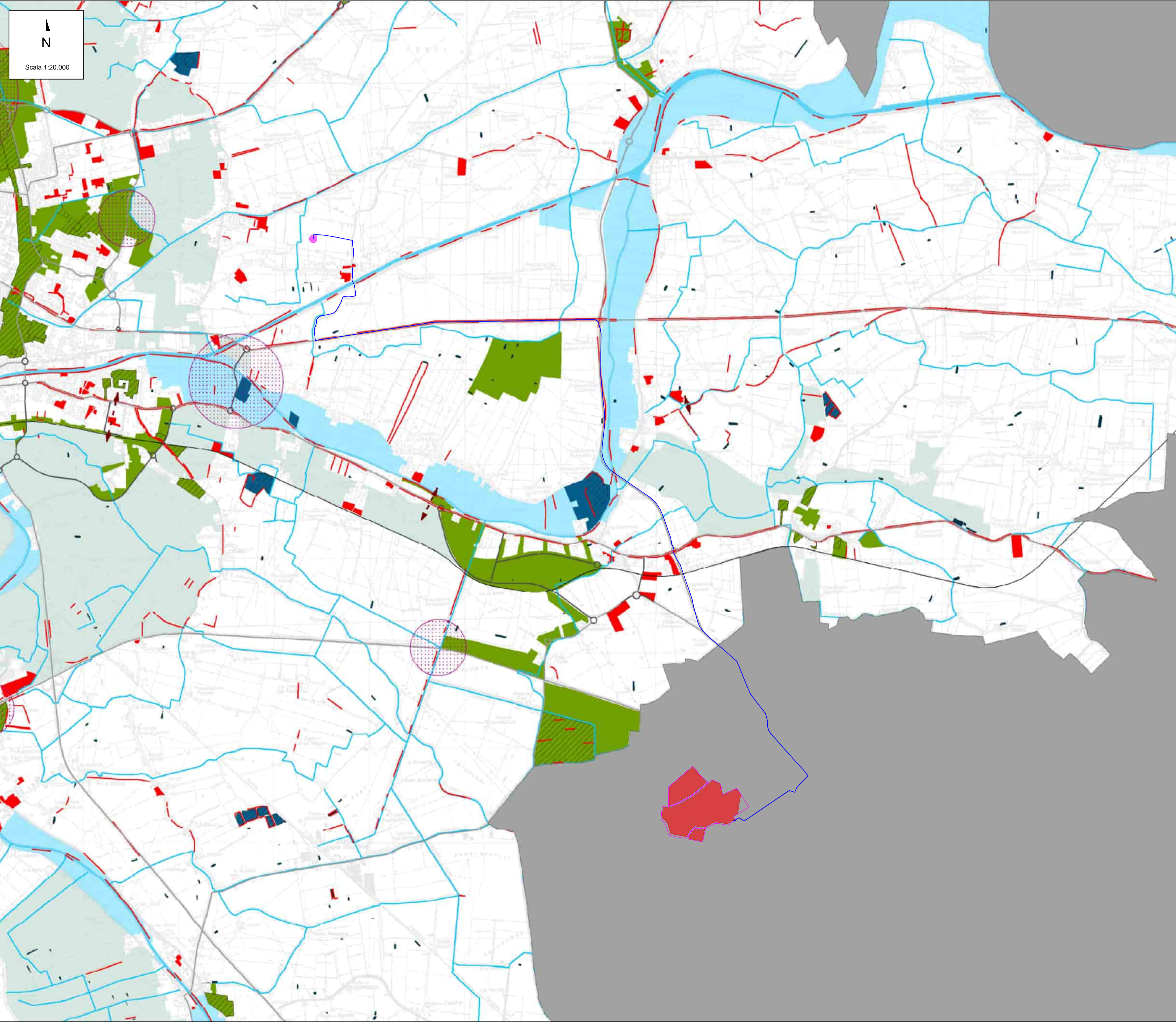
Legenda Piano Regolatore Generale Comune di Voghiera

- A1 Aree o edifici di interesse storico ambientale
- A2 Aree archeologiche
- B1 Zone totalmente edificate
- B2 Zone di completamento
- B3 Zona Urbanizzata - Piani Convenzionati
- B4 Borghi agricoli
- C Zone di espansione residenziale
- D1 Zone produttive turistiche
- D2 Artigianato e piccola industria esistente
- D3 Artigianato e piccola industria di nuovo impianto
- E1 Zone agricole normali
- E2 Protezione ambientale
- E3 Salvaguardia degli abitati
- E4 Zone di rispetto cimiteriale
- E5 Zone di rispetto della viabilità
- E6 Zone di rispetto dei corsi d'acqua
- F1 Impianti di interesse generale - Zone a parco per spettacoli viaggianti.
- F2 Impianti di interesse generale - Zone per impianti tecnologici
- F3 Impianti di interesse generale - Zone per impianti a servizio della viabilità e trasporti
- G1 Servizi di centro (standard) - Zone destinate all'istruzione
- G2 Servizi di centro (standard) - Zone dest. ad attrezz. di int. comune - Zone destinate al culto
- G3 Servizi di centro (standard) - Zone a verde attrezzato
- G4 Servizi di centro (standard) - Zone destinate a spazi di sosta e di parcheggio
- V Verde privato a volumetria zero.
- Perimetro di rinvio cartografico
- Perimetro di zona omogenea
- Rispetto cimiteriale
- Perimetro di rinvio al P.T.P.R.
- Viabilità stradale
- Perimetro di intervento unitario
- Pista ciclabile
- Confine territorio comunale
- Aree assoggettate a vincolo espropriativo

Fonte: <http://www.comune.voghiera.fe.it/815/prg>

01	31/01/2025	Rev.01			
REV.	DATE	DESCRIPTION	V.Nardo	F.Trovati	L.Spacino
			PREPARED	CHECKED	APPROVED
CONTRATTORI CODICI		PROJECT: Impianto agrivoltaioco avanzato denominato "Voghiera PV001" di potenza pari a 24,54 MW _p e relative opere di connessione alla RTN nel Comune di Voghiera (FE) e Ferrara (FE) "Voghiera PV 001"			
		FILE NAME: VOG-PV001-T10_01_CARTA DEI VINCOLI COMUNALI.DWG			
CLIENTI CODICI		CLASSIFICATION: Company	FORMAT: A1	SCALE: 1:5.000	PLOT SCALE: 1:1
		SHEET: 6 di 10			
iCube Development 16 s.r.l.		TITLE: Carta dei vincoli comunali			
VALIDATED BY		UTILIZATION SCOPE: Emissione per procedimento di P.A.U.R. ai sensi dell'art. 27bis D.Lgs. 152/2006		CLIENT CODE	
VERIFIED BY		VOG-PV001-T10_01			
COLLABORATORS					
Questo documento è di proprietà di iCube Development 16 s.r.l. È severamente vietato riprodurre questo documento, in tutto o in parte, e fornire ad altri qualsiasi informazione contenuta senza il previo consenso scritto di iCube Development 16 s.r.l.					

CARTA DEI VINCOLI COMUNALI - PSC COMUNE DI FERRARA - RETE ECOLOGICA E DEL VERDE



LEGENDA

- Area di progetto
- Area di impianto
- Cavidotto di connessione 36 kV
- Futuro ampliamento 36 kV della SE Terna Ferrara Focomorto

Legenda Rete ecologica e del verde

- NODI ECOLOGICI AD ECOSISTEMA PREVALENTEMENTE TERRESTRE
- NODI ECOLOGICI AD ECOSISTEMA PREVALENTEMENTE ACQUATICO
- CORRIDOI ECOLOGICI TERRESTRI
- CORRIDOI ECOLOGICI ACQUATICI PRIMARI
- CORRIDOI ECOLOGICI ACQUATICI SECONDARI
- AREE DI APPOGGIO AD ECOSISTEMA TERRESTRE
- AREE DI APPOGGIO AD ECOSISTEMA ACQUATICO
- CONNETTIVO ECOLOGICO DIFFUSO
- VARCHI DI PERMEABILITA' ECOLOGICA
- DIRETTRICI DI COLLEGAMENTO ECOLOGICO
- BARRIERE PRINCIPALI
 - infrastruttura viaria esistente
 - infrastruttura viaria di progetto
 - infrastruttura ferroviaria di progetto
- PUNTI DI CONFLITTO PRINCIPALI

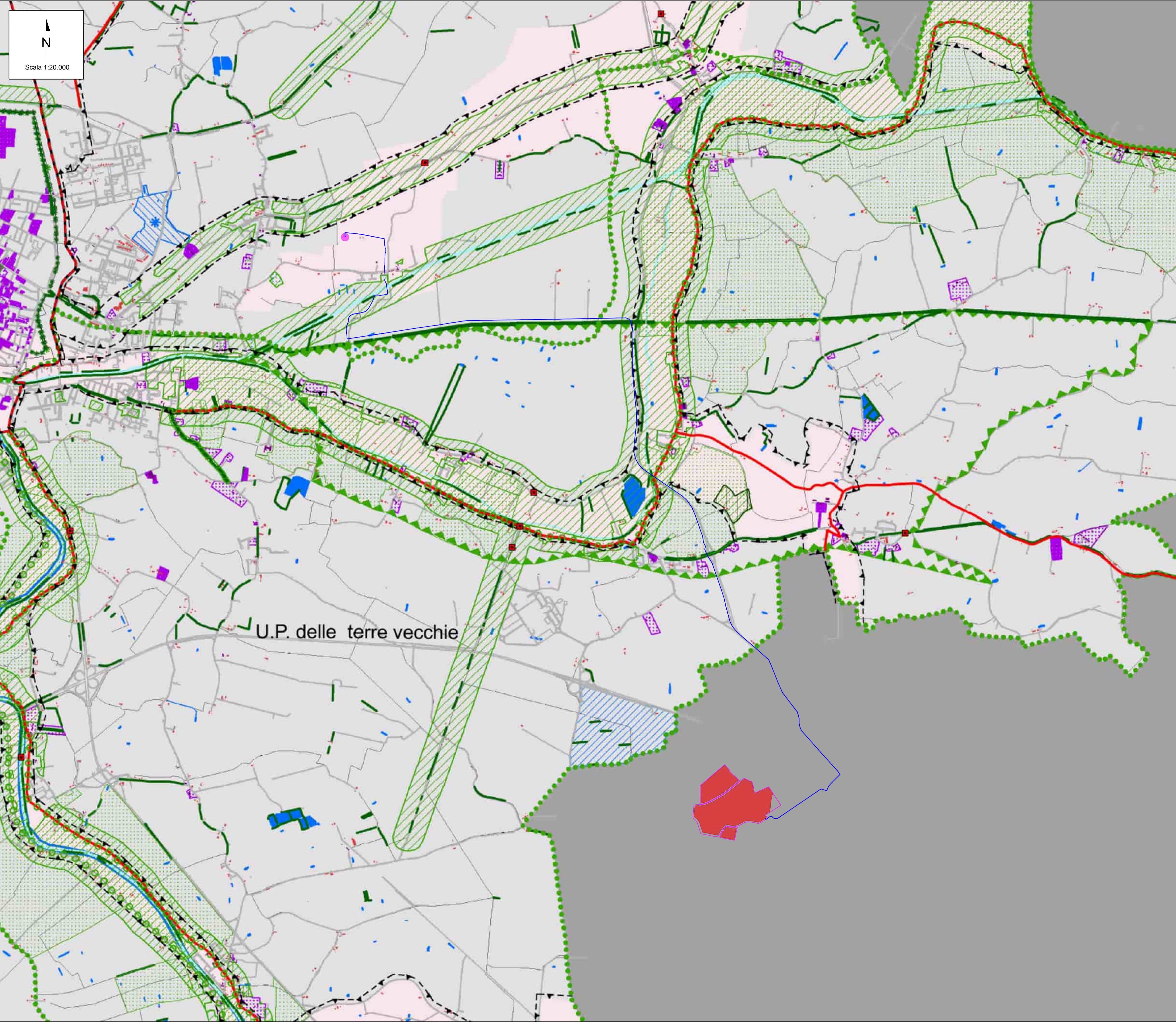
Fonte:
<https://www.comune.ferrara.it/it/z/973/view?modelClass=elitedivision%5Camos%5Cdocumenti%5Cmodels%5Cdocumenti&view=detailDocumenti>

01	31/01/2025	Rev.01			
REV.	DATE	DESCRIPTION	V.Nardo	F.Trovati	L.Spaccino
			PREPARED	CHECKED	APPROVED
COMPACTORS LOGO		PROJECT: Impianto agrivoltaico avanzato denominato "Voghiera PV001" di potenza pari a 24,54 MW _p e relative opere di connessione alla RTN nel Comune di Voghiera (FE) e Ferrara (FE) "Voghiera PV 001"			
CURVIS LOGO		FILE NAME: VOG-PV001-T10_01_CARTA DEI VINCOLI COMUNALI.DWG			
		CLASSIFICATION: Company	FORMAT: A1	SCALE: 1:20.000	PLOT SCALE: 1:1
		SHEET: 7 di 10			
		TITLE: Carta dei vincoli comunali			
ICube Development 16 s.r.l.					
VALIDATED BY		UTILIZATION SCOPE: Emissione per procedimento di P.A.U.R. ai sensi dell'art. 27bis D.Lgs. 152/2006		CLIENT CODE	
VERIFIED BY		VOG-PV001-T10_01			
COLLABORATORS					

Questo documento è di proprietà di ICube Development 16 s.r.l. È severamente vietato riprodurre questo documento, in tutto o in parte, e fornire ad altri qualsiasi informazione contenuta senza il previo consenso scritto di ICube Development 16 s.r.l.

Questo documento è di proprietà di iCube Development 16 s.r.l. È severamente vietato riprodurre questo documento, in tutto o in parte, e fornire ad altri qualsiasi informazione correlata senza il previo consenso scritto di iCube Development 16 s.r.l.

CARTA DEI VINCOLI COMUNALI - PSC COMUNE DI FERRARA - TUTELA STORICO CULTURALE E AMBIENTALE



LEGENDA

- Area di progetto
- Area di impianto
- Cavidotto di connessione 36 kV
- Futuro ampliamento 36 kV della SE Terna Ferrara Focomorto

Legenda Tutela storico culturale e ambientale

- 3.0 TUTELA DEL SITO UNESCO art. 25.1
- perimetro centro storico (vedi anche tav. 6.1.2)

4.0 EDIFICI INSEDIAMENTI E INFRASTRUTTURE DI INTERESSE STORICO

- 4.1 edifici di interesse storico architettonico art. 25.2.1
- 4.3 vincoli monumentali art. 25.2.1
- 4.4 edifici di pregio storico-culturale e testimoniale art. 25.2.2
- 4.5 manufatti incongrui art. 30
- 4.6 manufatti storici art. 25.2.2
- 4.7 parchi storici art. 25.2.3
- 4.8 viabilità storica art. 25.2.4
- 4.9 dossi e rilevati
- 4.10 idrografia storica

5.0 AREE DI INTERESSE ARCHEOLOGICO

- 5.1 complessi archeologici art. 25.3.1
- 5.2 aree di accertata e rilevante consistenza archeologica art. 25.3.2
- 5.3 aree di concentrazione di materiali archeologici art. 25.3.3




6.0 TUTELA NATURALISTICO-AMBIENTALE

- 6.1 SIC art. 25.4.1
- 6.2 ZPS art. 25.4.1
- 6.3 aree boscate art. 25.4.2
- 6.4 alveo del Po art. 25.4.3
- 6.5 alvei dei corsi d'acqua art. 25.4.4
- 6.6 zone umide, specchi d'acqua, maceri art. 25.4.5
- 6.7 aree di riequilibrio ecologico art. 25.4.6
- 6.8 aree di riequilibrio ecologico (proposta) art. 25.4.6
- 6.9 oasi di protezione della fauna art. 25.4.7

7.0 TUTELA PAESAGGISTICA

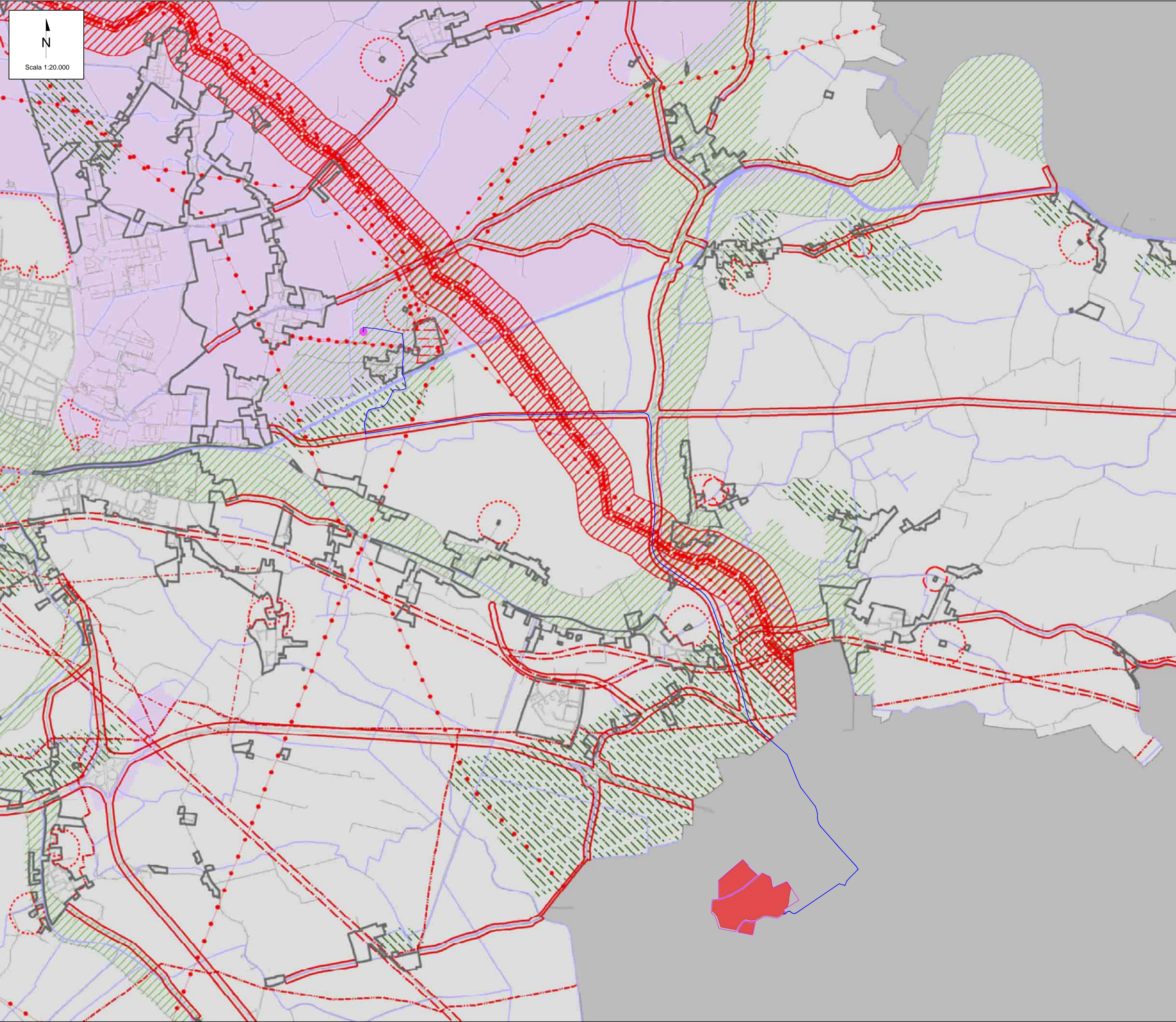
- 7.1 vincoli paesistici ex lege art. 25.5.1
- 7.2 vincoli paesistici specifici art. 25.5.2
- 7.3 strade panoramiche art. 25.5.3
- 7.4 rispetto strade panoramiche art. 25.5.3
- 7.5 alberi monumentali art. 25.5.4
- 7.6 filari monumentali art. 25.5.4
- 7.7 filari e siepi art. 25.5.4
- 7.8 unità di paesaggio art. 25
- 7.9 ambito di paesaggio notevole art.25

Fonte:
<https://www.comune.ferrara.it/it/z/973/view?modelClass=elitedivision%5Camos%5Cdocumenti%5Cmodels%5Cdocumenti&view=detailDocumenti>

01	31/01/2025	Rev.01				
REV.	DATE	DESCRIPTION	V.Nardo	F.Trovati	L.Spaccino	
			PREPARED	CHECKED	APPROVED	
<div>CONTRACTORS LOGO</div> <div></div>		PROJECT: Impianto agrivoltaico avanzato denominato "Voghiera PV001" di potenza pari a 24,54 MW_p e relative opere di connessione alla RTN nel Comune di Voghiera (FE) e Ferrara (FE) "Voghiera PV 001"				
		FILE NAME: VOG-PV001-T10_01_CARTA DEI VINCOLI COMUNALI.DWG				
<div>CLIENTS LOGO</div> <div></div> <div>iCube Development 16 s.r.l.</div>		CLASSIFICATION:	FORMAT:	SCALE:	PLOT SCALE:	SHEET:
		Company	A1	1:20.000	1:1	8 di 10
		TITLE: <div>Carta dei vincoli comunali</div> <div></div>				
VALIDATED BY		UTILIZATION SCOPE: Emissione per procedimento di P.A.U.R. ai sensi dell'art. 27bis D.Lgs. 152/2006				
VERIFIED BY						
COLLABORATORS						
		<div>CLIENT CODE</div> <div>VOG-PV001-T10_01</div>				

Questo documento è di proprietà di iCube Development 16 s.r.l. È severamente vietato riprodurre questo documento, in tutto o in parte, e fornire ad altri qualsiasi informazione contenuta senza il previo consenso scritto di iCube Development 16 s.r.l.

CARTA DEI VINCOLI COMUNALI - PSC COMUNE DI FERRARA - VINCOLI IDRAULICI E INFRASTRUTTURE



LEGENDA

- Area di progetto
- Area di impianto
- Cavidotto di connessione 36 kV
- Futuro ampliamento 36 kV della SE Terna Ferrara Focomorto

Legenda vincoli idraulici e infrastrutture

VINCOLI IDRAULICI E IDROLOGICI

- fascia A Piano di bacino Po art. 26.1.1
- fascia B Piano di bacino Po art. 26.1.2
- fascia rischio effetto dinamico Po art. 26.1.3
- aree a rischio di allagamento art. 26.1.4
- paleovalvei art. 26.1.5
- area a ridotta soggiacenza della falda freatica art. 26.1.6
- corpi idrici sotterranei art. 26.1.7
- corsi d'acqua e canali di bonifica art. 26.1.8

RISPETTO INFRASTRUTTURE

- strade art. 26.2.1
- ferrovie art. 26.2.2
- aeroporto art. 26.2.3
- cimiteri art. 26.2.4
- depuratori art. 26.2.5
- elettrodotti art. 26.2.6
- cabine alta tensione art. 26.2.6
- impianti per l'emittenza radio televisiva art. 26.2.7
- pipeline art. 26.2.8
- gasdotti art. 26.2.9
- rischio incidente rilevante (vedi tav. 6.1.4) art. 26.2.10
- Perimetro centro abitato art. 14

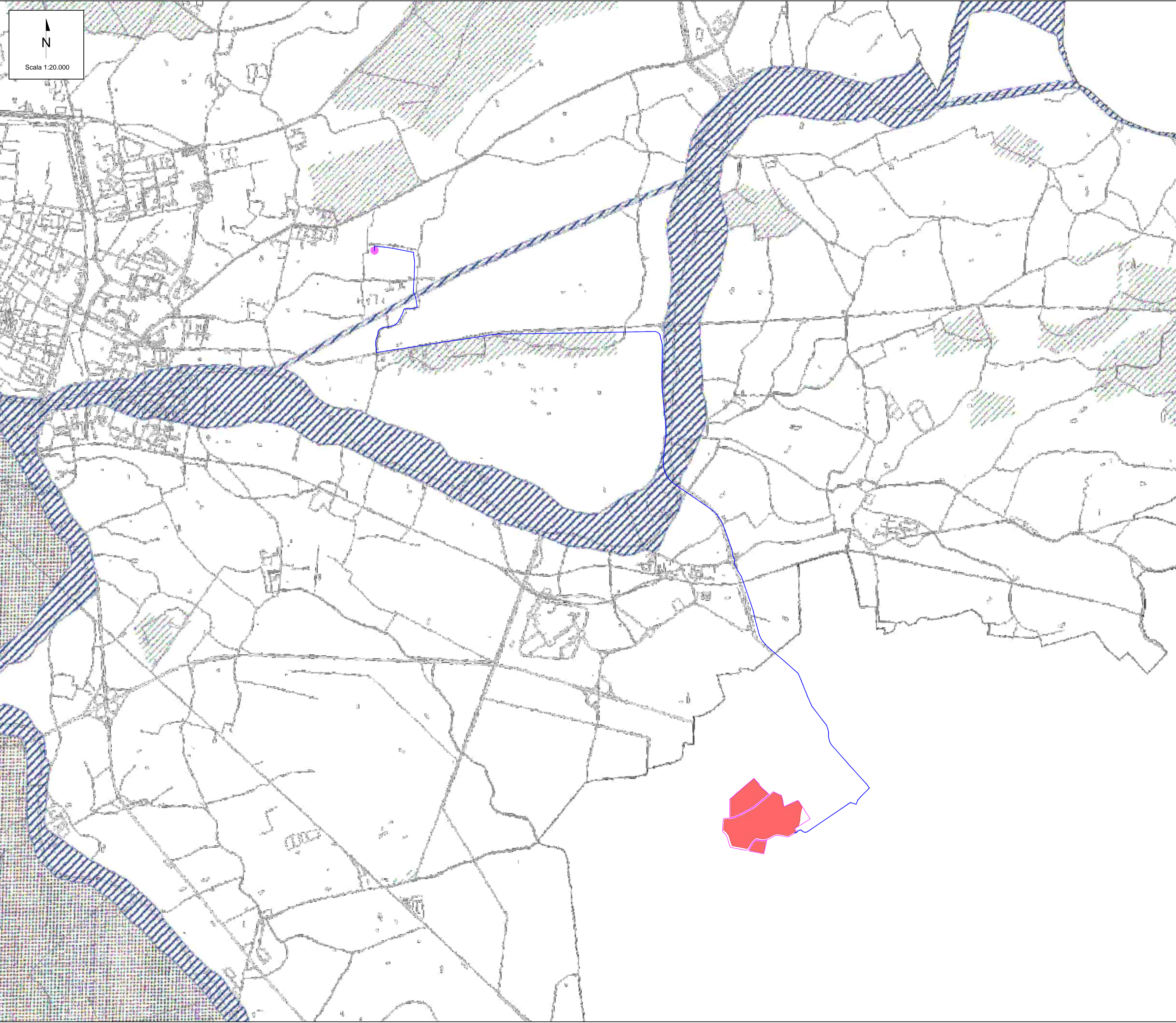
Fonte:
<https://www.comune.ferrara.it/it/z/973/view?modelClass=elitedivision%5Camos%5Cdocumenti%5Cmodels%5Cdocumenti&view=detailDocumenti>

01	31/01/2025	Rev.01			
REV.	DATE	DESCRIPTION	V.Nardo	F.Trovati	L.Spaccino
			PREPARED	CHECKED	APPROVED
CONTRATTORE		PROJECT: Impianto agrivoltaico avanzato denominato "Voghiera PV001" di potenza pari a 24,54 MW _p e relative opere di connessione alla RTN nel Comune di Voghiera (FE) e Ferrara (FE) "Voghiera PV 001"			
		FILE NAME: VOG-PV001-T10_01_CARTA DEI VINCOLI COMUNALI.DWG			
CLIENT		CLASSIFICATION:	FORMAT:	SCALE:	PLOT SCALE:
		Company	A1	1:10.000	1:1
iCube Development 16 s.r.l.		TITLE: Carta dei vincoli comunali			
VALIDATED BY		UTILIZATION SCOPE:		CLIENT CODE	
VERIFIED BY		Emissione per procedimento di P.A.U.R. ai sensi dell'art. 27bis D.Lgs. 152/2006		VOG-PV001-T10_01	
COLLABORATORS					

Questo documento è di proprietà di iCube Development 16 s.r.l. È severamente vietato riprodurre questo documento, in tutto o in parte, e fornire ad altri qualsiasi informazione contenuta senza il previo consenso scritto di iCube Development 16 s.r.l.

Questo documento è di proprietà di iCube Development 16 s.r.l. È severamente vietato riprodurre questo documento, in tutto o in parte, e fornire ad altri qualsiasi informazione contenuta senza il previo consenso scritto di iCube Development 16 s.r.l.

CARTA DEI VINCOLI COMUNALI - PUG COMUNE DI FERRARA - TAVOLA DEI VINCOLI



↑
N

Scala 1:20.000

LEGENDA

- Area di progetto
- Area di impianto
- Cavidotto di connessione 36 kV
- Futuro ampliamento 36 kV della SE Terna Ferrara Focomorto

Legenda tavola dei vincoli

RISCHI NATURALI, INDUSTRIALI, SICUREZZA

Rischio idraulico

- 76 - Fiume Po - H-P3 Alluvioni frequenti (TR: 20-50 anni) -elevata probabilità
- 77 - Fiume Po - H-P2 Alluvioni meno frequenti (TR: 100-200 anni) -media probabilità
- 78 - Fiume Reno - H-P3 Alluvioni frequenti (TR: 20-50 anni) -elevata probabilità
- 79 - Fiume PReno - H-P2 Alluvioni meno frequenti (TR: 100-200 anni) -media probabilità
- 80 - Reticolo Secondario di Pianura - H - P3: Alluvioni frequenti (TR: 20-50 anni) -elevata probabilità
- 81 Reticolo Secondario di Pianura - Altre aree allagabili
- 82 - Fascia A piano di bacino Po
- 83 - Fascia B piano di bacino Po
- 84 - Fascia a rischio di effetto dinamico Fiume Po

Fonte: <https://www.comune.ferrara.it/it/pug/documenti-di-piano>

01	31/01/2025	Rev.01			
REV.	DATE	DESCRIPTION	V.Nardo	F.Trovati	L.Spaccino
CONTRACTORS LOGO			PREPARED	CHECKED	APPROVED
		PROJECT: Impianto agrivoltaico avanzato denominato "Voghiera PV001" di potenza pari a 24,54 MW _p e relative opere di connessione alla RTN nel Comune di Voghiera (FE) e Ferrara (FE) "Voghiera PV 001"			
CLIENTS LOGO		FILE NAME: VOG-PV001-T10_01_CARTA DEI VINCOLI COMUNALI.DWG			
		CLASSIFICATION:	FORMAT:	SCALE:	PLOT SCALE:
		Company	A1	1:10.000	1:1
		SHEET: 10 di 10			
		TITLE: Carta dei vincoli comunali			
VALIDATED BY					
VERIFIED BY					
COLLABORATORS					
		UTILIZATION SCOPE:	CLIENT CODE		
		Emissione per procedimento di P.A./U.R ai sensi dell'art. 27bis D.Lgs. 152/2006	VOG-PV001-T10_01		

Questo documento è di proprietà di iCube Development 16 s.r.l. È severamente vietato riprodurre questo documento, in tutto o in parte, e fornire ad altri qualsiasi informazione correlata senza il previo consenso scritto di iCube Development 16 s.r.l.