



iCube Development 16 s.r.l.



CODE: **VOG-PV001-R06\_01**

PROJECT: **VOGHIERA PV 001**

PAGE  
1 di/of 110

**TITLE.** PIANO PARTICELLARE DELLE AREE INTERESSATE DALL'INTERVENTO

**AVAILABLE LANGUAGE:** IT

## PIANO PARTICELLARE DELLE AREE INTERESSATE DALL'INTERVENTO

Impianto agrivoltaico avanzato denominato “Voghiera PV 001” di  
potenza pari a 24,54 MW<sub>p</sub> e relative opere di connessione alla RTN  
nel Comune di Voghiera (FE) e Ferrara (FE)



“VOGHIERA PV 001”

**Comune di Voghiera (FE) e Ferrara (FE)**





File: VOG-PV001-R06\_01\_ Piano Particellare delle aree interessate dall'intervento

<b>01</b>	<b>31/01/2025</b>	<b>Rev.01</b>	G.Vilardo	F.Trovati	L.Spaccino
<b>REV.</b>	<b>DATE</b>	<b>DESCRIPTION</b>	<b>PREPARED</b>	<b>VERIFIED</b>	<b>APPROVED</b>
<b>CLIENT CODE</b>					
<b>VOG-PV001-R06</b>					
<b>PROJECT</b>		<b>TYPE</b>	<b>PROGR.</b>	<b>REV</b>	
VOG-PV001		R	06	01	
<b>CLASSIFICATION</b> Company		<b>UTILIZATION SCOPE</b> Emissione per procedura di PAUR ai sensi dell'art. 27bis D.Lgs. 152/2006			
Questo documento è di proprietà di iCube Development 16. È severamente vietato riprodurre questo documento, in tutto o in parte, e fornire ad altri qualsiasi informazione correlata senza il previo consenso scritto di iCube Development 16.					

 <b>iCube Development I6 s.r.l.</b>		<b>CODE: VOG-PV001-R06_01</b>
		<b>PROJECT: VOGHIERA PV 001</b>
		PAGINA - PAGE 2 di/of 110

## INDICE

1. PREMESSA .....	3
2. INQUADRAMENTO TERRITORIALE .....	4
3. PARTICELLE CATASTALI INTERESSATE DALLE OPERE IN PROGETTO.....	7
4. ESTRATTI DI MAPPA .....	17
5. VISURE CATASTALI .....	34

 iCube Development I6 s.r.l.		CODE: <b>VOG-PV001-R06_01</b>
		PROJECT: <b>VOGHIERA PV 001</b>
		PAGINA - PAGE 3 di/of 110

## 1. PREMESSA

Il presente documento è parte integrante del progetto definitivo, proposto da iCube Development 16, che prevede la realizzazione di un impianto agrivoltaico avanzato denominato “Voghiera PV-001”. Complessivamente, la potenza in immissione dell’impianto sarà pari a 23,10 MW e sarà caratterizzato da una potenza nominale di 24,54 MWp.

Le opere in progetto saranno site nei Comuni di Voghiera e Ferrara in Provincia di Ferrara in Emilia-Romagna.

Coerentemente alla STMG ottenuta con codice di rintracciabilità impianto n. 202400190 l’impianto verrà connesso in antenna a 36 kV su un ampliamento della Stazione Elettrica (SE) della RTN a 380/132 kV denominata “Ferrara Focomorto”.

Si evidenzia che, alla data di emissione del presente elaborato, la posizione dell’ampliamento della Stazione Elettrica di Terna risulta essere indicativo e non definitivo, essendo, alla data di emissione del presente elaborato, non conclusi i diversi tavoli tecnici.

I criteri generali adottati per lo sviluppo del presente progetto sono in linea con le prescrizioni contenute nel quadro normativo di riferimento per tali interventi.

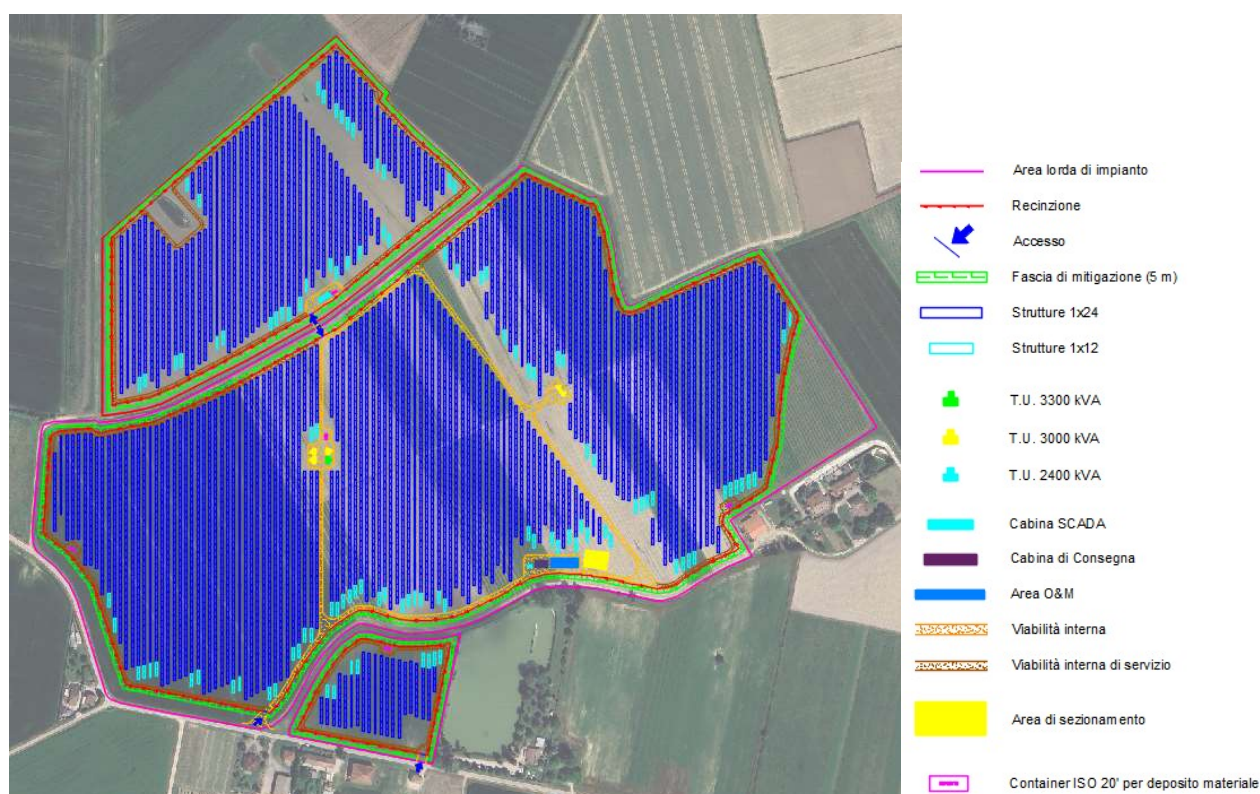
L’agrivoltaico avanzato prevede l’integrazione della tecnologia fotovoltaica nell’attività agricola permettendo di produrre energia e al contempo di continuare la coltivazione delle colture agricole o l’allevamento di animali sui terreni interessati.

## 2. Inquadramento territoriale

Il progetto proposto da iCube Development 16 s.r.l. che prevede la realizzazione di un impianto agrivoltaico avanzato localizzato nel comune di Voghiera (FE) e Ferrara (FE).



**Figura 1 - Inquadramento su base ortofoto dell'area di impianto (in rosso) e dell'area di progetto (in ciano). In blu il cavidotto di connessione.**



**Figura 2 - Inquadramento su base ortofoto del layout di impianto.**





iCube Development I6 s.r.l.



CODE: **VOG-PV001-R06\_01**

PROJECT: **VOGHIERA PV 001**

PAGINA - PAGE  
5 di/of 110

Ai fini della connessione alla RTN, verranno previste due cabine da posizionare side-by-side interne all'area di impianto. Tali cabine conterranno tutte le protezioni e i sezionatori necessari per potersi connettere alla SE Terna.

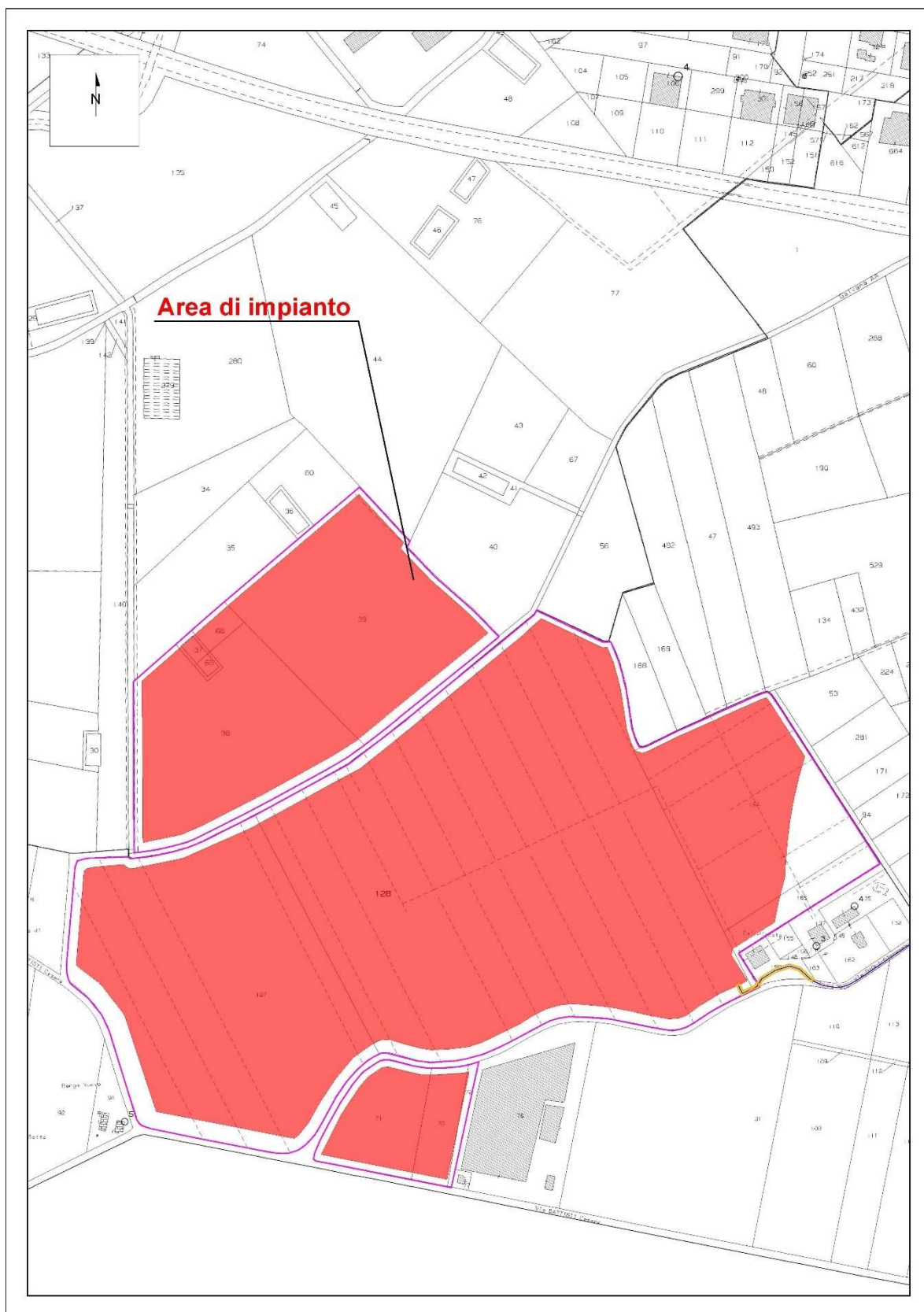


Figura 3 - Inquadramento su base catastale dell'opera e delle relative opere di connessione



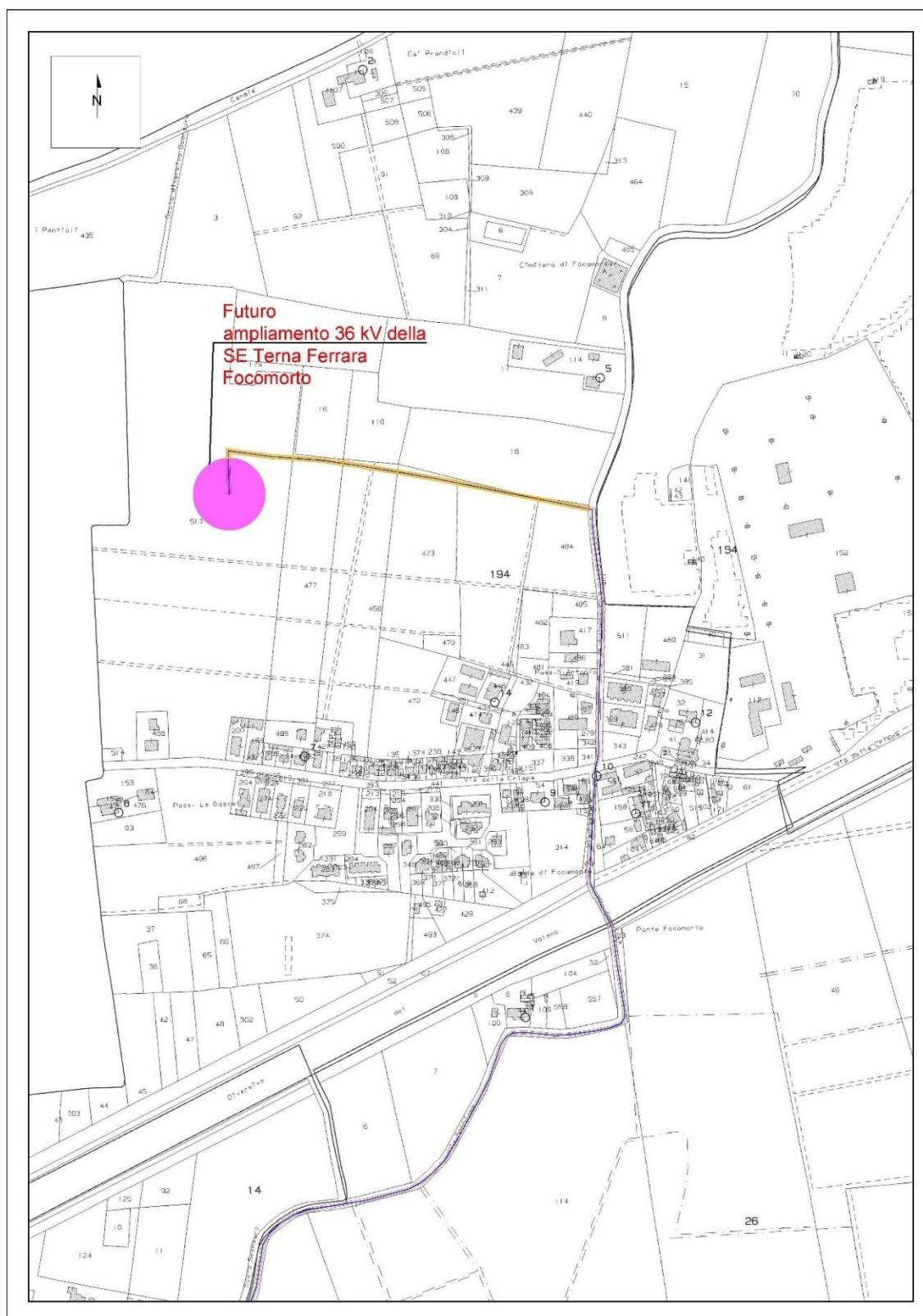
iCube Development I6 s.r.l.



CODE: **VOG-PV001-R06\_01**

PROJECT: **VOGHIERA PV 001**

PAGINA - PAGE  
6 di/of 110



**Figura 4 - Inquadratura su base catastale dell'opera e delle relative opere di connessione. Come evidenziato in precedenza, la posizione della SE e di conseguenza del tratto terminale del cavidotto (evidenziato in giallo) potrebbero subire variazioni.**

### 3. Particelle catastali interessate dalle opere in progetto

Nelle tabelle sono riportate le particelle catastali interessate, anche solo parzialmente, del progetto “Voghiera PV001”:

**Tabella 1 – Particelle catastali interessate dalle opere in progetto**

Comune	Foglio	Particella	Intestazione		Tipologia intervento		
			Dati Anagrafici	Quota	Impianto	Cavidotto opere di connessione	SE TERNA
Cavidotto 36 kV di connessione							
Voghiera (FE)	8	128	GRIGOLINI VALERIA nata a VERONA (VR) il 30/03/1959	Proprieta` per 1/1		X	
			ISTITUTO DI SERVIZI PER IL MERCATO AGRICOLO ALIMENTARE - ISMEA con sede in ROMA (RM)				
		165	GRIGOLINI VALERIA nata a VERONA (VR) il 30/03/1959	Proprieta` per 1/1		X	
		159	GRIGOLINI VALERIA nata a VERONA (VR) il 30/03/1959	Proprieta` per 1/1		X	
	1	250	PROVINCIA DI FERRARA	Proprieta` per 1000/1000		X	
		258	PROVINCIA DI FERRARA	Proprieta` per 1000/1000		X	
		259	PROVINCIA DI FERRARA	Proprieta` per 1000/1000		X	
	4	123	L'immobile selezionato appartiene alla partita speciale di tipo: Relitti di acque			X	
		124	L'immobile selezionato appartiene alla partita speciale di tipo: Relitti di acque			X	
		122	L'immobile selezionato appartiene alla partita speciale di tipo: Beni Comuni non censibili			X	
		119	PROVINCIA DI FERRARA	Proprieta` per 1/1		X	
		115	PROVINCIA DI FERRARA	Proprieta` per 1/1		X	
		121	PROVINCIA DI FERRARA	Proprieta` per 1/1		X	
		117	PROVINCIA DI FERRARA	Proprieta` per 1/1		X	



iCube Development I6 s.r.l.



CODE: **VOG-PV001-R06\_01**

PROJECT: **VOGHIERA PV 001**

PAGINA - PAGE  
8 di/of 110

Comune	Foglio	Particella	Intestazione		Tipologia intervento		
			Dati Anagrafici	Quota	Impianto	Cavidotto opere di connessione	SE TERNA
Ferrara (FE)	265	288	PROVINCIA DI FERRARA	Proprieta` per 1/1		X	
		20	REGIONE EMILIA ROMAGNA	Proprieta` per 1/1		X	
		280	PROVINCIA DI FERRARA	Proprieta` per 1/1		X	
		285	PROVINCIA DI FERRARA	Proprieta` per 1/1		X	
		282	PROVINCIA DI FERRARA	Proprieta` per 1/1		X	
		276	PROVINCIA DI FERRARA	Proprieta` per 1/1		X	
		278	PROVINCIA DI FERRARA	Proprieta` per 1/1		X	
		295	PROVINCIA DI FERRARA	Proprieta` per 1/1		X	
Ferrara (FE)	264	48	PROVINCIA DI FERRARA	Proprieta` per 1/1		X	
	237	326	PROVINCIA DI FERRARA	Proprieta` per 1/1		X	
		300	PROVINCIA DI FERRARA	Proprieta` per 1/1		X	
		303	PROVINCIA DI FERRARA	Proprieta` per 1/1		X	
		306	PROVINCIA DI FERRARA	Proprieta` per 1/1		X	
		309	PROVINCIA DI FERRARA	Proprieta` per 1/1		X	
		312	PROVINCIA DI FERRARA	Proprieta` per 1/1		X	
		315	PROVINCIA DI FERRARA	Proprieta` per 1/1		X	
		323	PROVINCIA DI FERRARA	Proprieta` per 1/1		X	
		320	PROVINCIA DI FERRARA	Proprieta` per 1/1		X	



iCube Development I6 s.r.l.



CODE: **VOG-PV001-R06\_01**

PROJECT: **VOGHIERA PV 001**

PAGINA - PAGE  
9 di/of 110

Comune	Foglio	Particella	Intestazione		Tipologia intervento		
			Dati Anagrafici	Quota	Impianto	Cavidotto opere di connessione	SE TERNA
		7	DEMANIO PUBBLICO DELLO STATO PER LE OPERE IDRAULICHE DI SECONDA CATEGORIA	Proprieta` per 1000/1000		X	
Ferrara (FE)	204	425	PROVINCIA DI FERRARA	Proprieta` per 1/1		X	
		204	PROVINCIA DI FERRARA	Proprieta` per 1/1		X	
		20	DEMANIO PUBBLICO DELLO STATO PER LE OPERE IDRAULICHE DI SECONDA CATEGORIA	Proprieta` per 1000/1000		X	
		422	PROVINCIA DI FERRARA	Proprieta` per 1/1		X	
		480	PROVINCIA DI FERRARA	Proprieta` per 1/1		X	
		440	PROVINCIA DI FERRARA	Proprieta` per 1/1		X	
		433	PROVINCIA DI FERRARA	Proprieta` per 1/1		X	
		53	DEMANIO PUBBLICO DELLO STATO PER LE OPERE IDRAULICHE DI SECONDA CATEGORIA	Proprieta` per 1000/1000		X	
		16	DEMANIO PUBBLICO DELLO STATO PER LE OPERE IDRAULICHE DI SECONDA CATEGORIA	Proprieta` per 1000/1000		X	
		418	PROVINCIA DI FERRARA	Proprieta` per 1/1		X	
		416	PROVINCIA DI FERRARA	Proprieta` per 1/1		X	
		414	PROVINCIA DI FERRARA	Proprieta` per 1/1		X	
		410	PROVINCIA DI FERRARA	Proprieta` per 1/1		X	
	204	412	PROVINCIA DI FERRARA	Proprieta` per 1/1		X	
		408	PROVINCIA DI FERRARA	Proprieta` per 1/1		X	
		406	PROVINCIA DI FERRARA	Proprieta` per 1/1		X	
		403	PROVINCIA DI FERRARA	Proprieta` per 1/1		X	





iCube Development I6 s.r.l.



CODE: **VOG-PV001-R06\_01**

PROJECT: **VOGHIERA PV 001**

PAGINA - PAGE  
10 di/of 110

Comune	Foglio	Particella	Intestazione		Tipologia intervento		
			Dati Anagrafici	Quota	Impianto	Cavidotto opere di connessione	SE TERNA
Ferrara (FE)		400	PROVINCIA DI FERRARA	Proprieta` per 1/1		X	
		397	PROVINCIA DI FERRARA	Proprieta` per 1/1		X	
		395	PROVINCIA DI FERRARA	Proprieta` per 1/1		X	
		437	PROVINCIA DI FERRARA	Proprieta` per 1/1		X	
	173	171	PROVINCIA DI FERRARA	Proprieta` per 1/1		X	
		56	DEMANIO PUBBLICO DELLO STATO PER LE OPERE IDRAULICHE DI SECONDA CATEGORIA	Proprieta` per 1000/1000		X	
		174	PROVINCIA DI FERRARA	Proprieta` per 1/1		X	
	166	484	ORPELLI ISIDORA nata a FERRARA (FE) il 21/11/1935	Proprieta` per 480/1000		X	
			TAGLIAFERRI BEATRICE nata a FERRARA (FE) il 10/07/1960	Proprieta` per 260/1000			
			TAGLIAFERRI ELEONORA nata a FERRARA (FE) il 08/10/1965	Proprieta` per 260/1000			
		194	ORPELLI ISIDORA nata a FERRARA (FE) il 21/11/1935	Proprieta` per 480/1000		X	
			TAGLIAFERRI BEATRICE nata a FERRARA (FE) il 10/07/1960	Proprieta` per 260/1000			
			TAGLIAFERRI ELEONORA nata a FERRARA (FE) il 08/10/1965	Proprieta` per 260/1000			
		473	H.B. SRL con sede in FERRARA (FE)	Proprieta` per 1/1		X	
		458	PIAZZI RICCARDO nato a FERRARA (FE) il 30/12/1955	Proprieta` per 1000/1000		X	
		64	COMUNE DI FERRARA	Proprieta` per 1000/1000		X	
		477	BATTAGLIA ANNA MARIA nata a FERRARA (FE) il 22/07/1942	Proprieta` per 1/2		X	
			PIAZZI LUCILLA nata a FERRARA (FE) il 07/12/1957	Proprieta` per 1/2			

 iCube Development I6 s.r.l.		CODE: <b>VOG-PV001-R06_01</b>
		PROJECT: <b>VOGHIERA PV 001</b>
		PAGINA - PAGE 11 di/of 110

Comune	Foglio	Particella	Intestazione		Tipologia intervento		
			Dati Anagrafici	Quota	Impianto	Cavidotto opere di connessione	SE TERNA
			PIAZZI LUCILLA nata a FERRARA (FE) il 07/12/1957	Proprieta` per 1/2			
		513	LODI ANDREA nato a FERRARA (FE) il 13/01/1939	Proprieta` per 1000/1000		X	
	168	47	PESARO SILVIA nata a FERRARA (FE) il 04/06/1947	Proprieta` per 1/1		X	
		114	PESARO SILVIA nata a FERRARA (FE) il 04/06/1947	Proprieta` per 1/1		X	
		33	COMUNE DI FERRARA	Proprieta` per 1000/1000		X	
		11	DEMANIO PUBBLICO DELLO STATO PER LE OPERE IDRAULICHE DI SECONDA CATEGORIA	Proprieta` per 1000/1000		X	
		1	DEMANIO PUBBLICO DELLO STATO PER LE OPERE IDRAULICHE DI SECONDA CATEGORIA	Proprieta` per 1000/1000		X	
Futuro ampliamento della SE – Posizione da definire							
Ferrara (FE)	166	513	LODI ANDREA nato a FERRARA (FE) il 13/01/1939	Proprieta` per 1000/1000			X
Area di impianto e di progetto - Contrattualizzata							
Voghiera (FE)	8	71	SOCIETA' AGRICOLA MALVEZZA - BATTISTI SOCIETA' SEMPLICE con sede in VOGHIERA (FE)	Proprieta` per 1/1	X		
		70	SOCIETA' AGRICOLA MALVEZZA - BATTISTI SOCIETA' SEMPLICE con sede in VOGHIERA (FE)	Proprieta` per 1/1	X		
		72	SOCIETA' AGRICOLA MALVEZZA - BATTISTI SOCIETA' SEMPLICE con sede in VOGHIERA (FE)	Proprieta` per 1/1	X		
		127	ISTITUTO DIOCESANO SOSTENTAMENTO CLERO FERRARA COMACCHIO con sede in FERRARA (FE)	Proprieta` per 1/1	X		
		128	GRIGOLINI VALERIA nata a VERONA (VR) il 30/03/1959	Proprieta` per 1/1	X		
			ISTITUTO DI SERVIZI PER IL MERCATO AGRICOLO ALIMENTARE - ISMEA con sede in ROMA (RM)		X		
		164	GRIGOLINI VALERIA nata a VERONA (VR) il 30/03/1959	Proprieta` per 1/1	X		
			ISTITUTO DI SERVIZI PER IL MERCATO AGRICOLO ALIMENTARE - ISMEA con sede in ROMA (RM)				

Comune	Foglio	Particella	Intestazione		Tipologia intervento		
			Dati Anagrafici	Quota	Impianto	Cavidotto opere di connessione	SE TERNA
	4	165	GRIGOLINI VALERIA nata a VERONA (VR) il 30/03/1959	Proprieta' per 1/1	X		
		38	SOVRANI MASSIMO nato a PORTOMAGGIORE (FE) il 16/09/1956	Proprieta' per 1000/1000	X		
		65	SOVRANI MASSIMO nato a PORTOMAGGIORE (FE) il 16/09/1956	Proprieta' per 1000/1000	X		
		37	SOVRANI FRANCESCO nato a PORTOMAGGIORE (FE) il 16/03/1941	Proprieta' per 1000/1000	X		
		66	SOVRANI FRANCESCO nato a PORTOMAGGIORE (FE) il 16/03/1941	Proprieta' per 1000/1000	X		
		39	SOVRANI FRANCESCO nato a PORTOMAGGIORE (FE) il 16/03/1941	Proprieta' per 1000/1000	X		

Si riportano di seguito, le particelle catastali che saranno interessate nello specifico dalle opere di connessione alla rete e quindi esterne all'area di impianto contrattualizzata.

**Tabella 2 – Particelle catastali (specifiche) opere di connessione alla rete**

Opere di connessione alla rete		
Comune	Foglio	Particella
Voghiera (FE)	8	128
		165
		159
	1	250
		258
		259
	4	123
		124
		122
		119
		115
		121
		117



iCube Development I6 s.r.l.



CODE: **VOG-PV001-R06\_01**

PROJECT: **VOGHIERA PV 001**

PAGINA - PAGE  
13 di/of 110

Opere di connessione alla rete

Comune	Foglio	Particella
Ferrara (FE)	265	288
		20
		280
		285
		282
		276
		278
		295
	264	48
	237	326
		300
		303
		306
		309
		312
		315
		323
		320
		7
	204	425
		435
		20
		422
		480
		440
		433
		53



iCube Development I6 s.r.l.



CODE: **VOG-PV001-R06\_01**

PROJECT: **VOGHIERA PV 001**

PAGINA - PAGE  
14 di/of 110

Opere di connessione alla rete

Comune	Foglio	Particella
		16
		418
		416
		414
		410
		412
		408
		406
		403
		400
		397
		395
		437
	173	171
		56
		174
	166	484
		194
		473
		458
		64
		477
		513
	168	47
		114
		33
		11



Opere di connessione alla rete		
Comune	Foglio	Particella
		1

Nelle tabelle precedenti vengono per completezza riportate tutte le particelle interferenti con le opere in progetto in funzione dello stato attuale dei mappali. Si rimanda ad una fase successiva di progettazione eventuali aggiornamenti degli stessi. Occorre precisare che il tracciato dei cavidotti di connessione alla rete verrà previsto per gran parte su strade esistenti. Tuttavia, si segnalano delle incongruenze tra il tracciato delle strade esistenti (visibili da analisi desktop) e quello presente catastalmente. In alcuni tratti, infatti, le strade accatastate non coincidono con le strade esistenti. Questo comporta l'interferenza del tracciato del cavidotto con particelle catastali private anche se la posa viene prevista su strada pubblica.



**Figura 5 - Esempi di disallineamenti catastali tra le strade pubbliche ed esistenti e il WMS ufficiale dell'agenzia delle Entrate. In Blu il cavidotto. Si nota come le strade non siano accatastate/allineate come tali.**



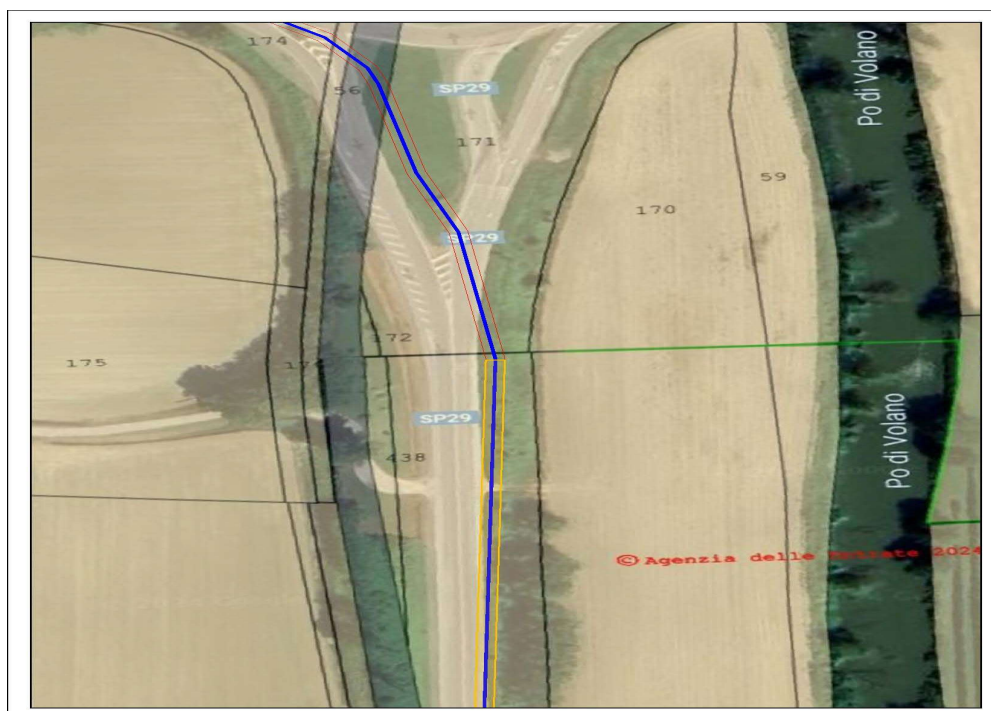
iCube Development I6 s.r.l.



CODE: **VOG-PV001-R06\_01**

PROJECT: **VOGHIERA PV 001**

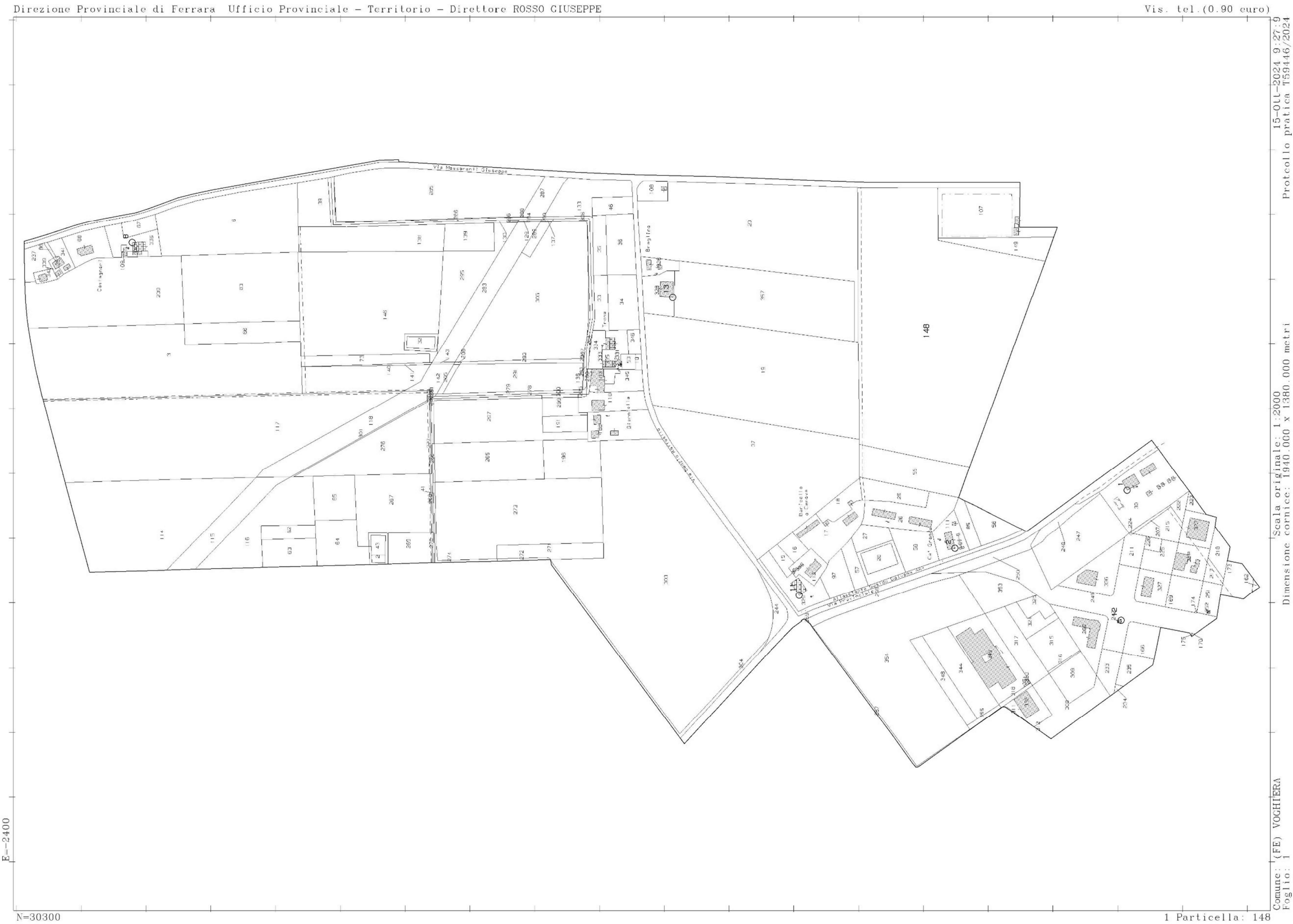
PAGINA - PAGE  
16 di/of 110



**Figura 6 - Esempi di disallineamenti catastali tra le strade pubbliche ed esistenti e il WMS ufficiale dell'agenzia delle Entrate. In Blu il cavidotto. Si nota come le strade non siano accatastate/allineate come tali.**

Per i dati relativi ai proprietari delle particelle interessate dall'impianto si rimanda alle visure catastali riportate in allegato al presente documento.

4. Estratti di mappa

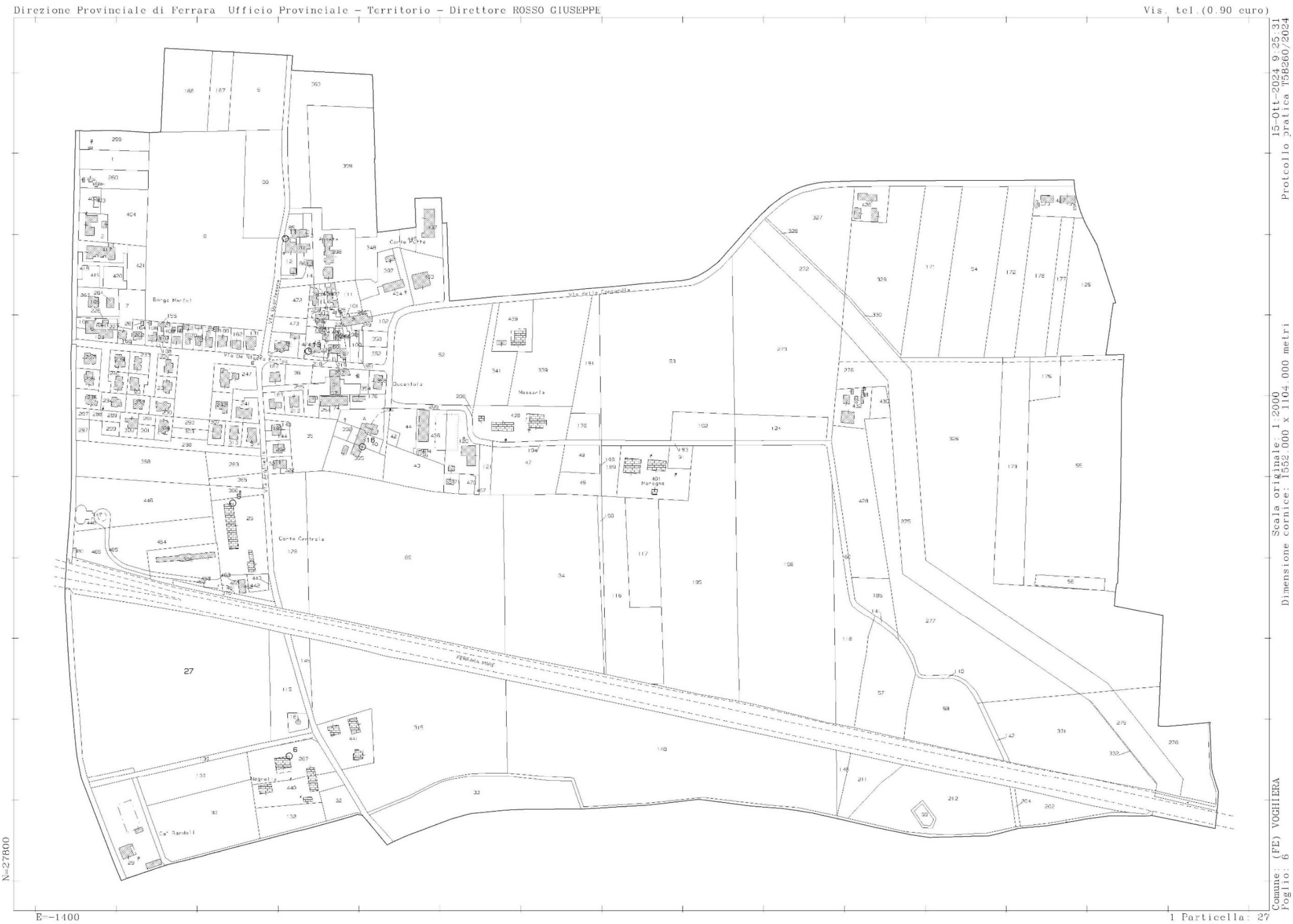






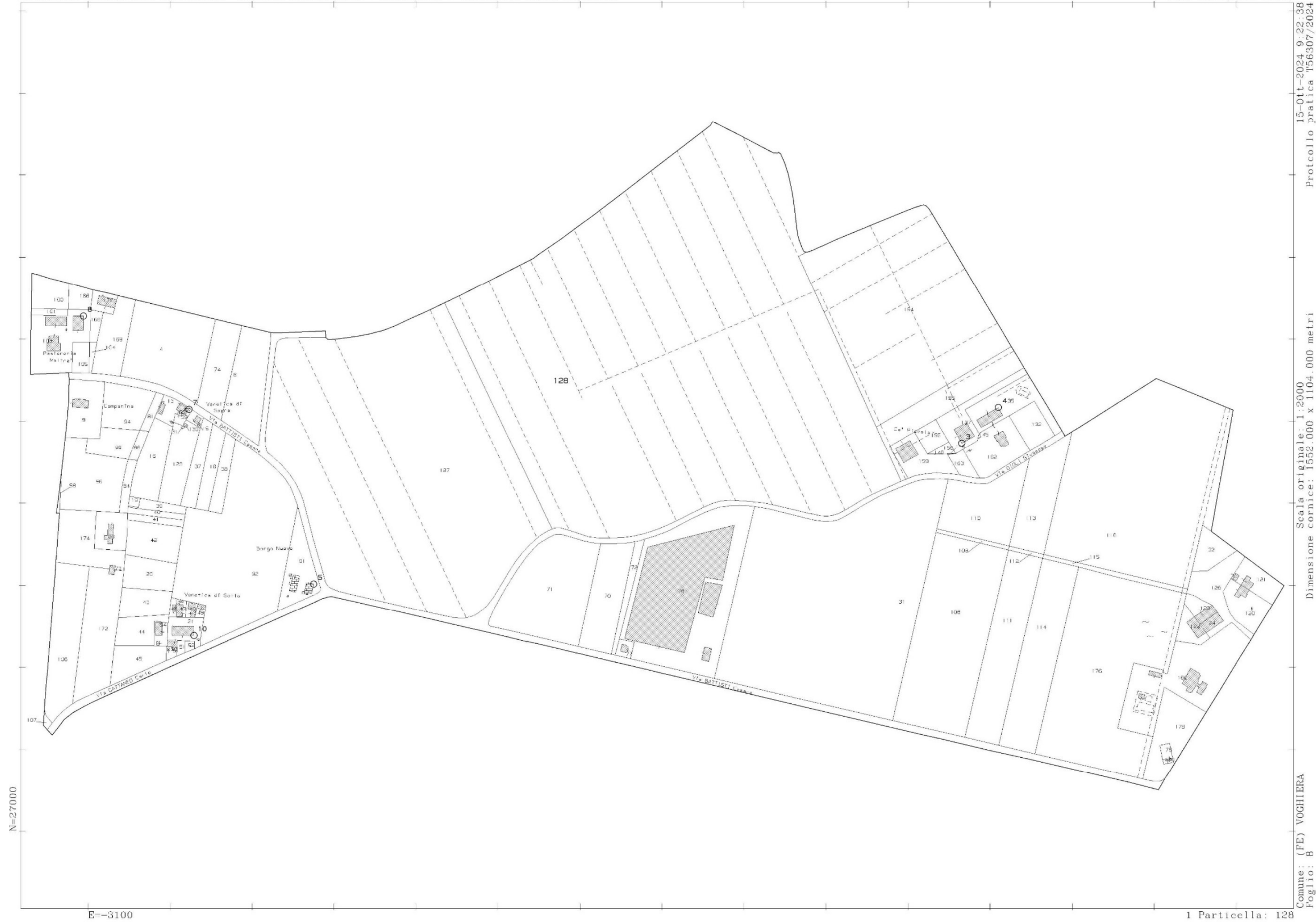






Direzione Provinciale di Ferrara Ufficio Provinciale – Territorio – Direttore ROSSO GIUSEPPE

Vis. tel. (0.90 euro)





CODE: **VOG-PV001-R06\_01**

PROJECT: **VOGHIERA PV 001**

PAGINA - PAGE  
22 di/of 110

Direzione Provinciale di Ferrara Ufficio Provinciale - Territorio - Direttore ROSSO GIUSEPPE

Vis. tel. (0.90 euro)



N=26700

$$E = -1400$$

1 Particella: 45

15-ott-2024 9:24:49  
Protocollo pratica T57769/2024

Scala originale: 1:2000  
Dimensione cornice: 1940.000 x 1380.000 metri

Comune: (FE) VOGHIERA  
Foglio: 9







CODE: **VOG-PV001-R06\_01**

PROJECT: **VOGHIERA PV 001**

PAGINA - PAGE  
24 di/of 110

Direzione Provinciale di Ferrara Ufficio Provinciale - Territorio - Direttore ROSSO GIUSEPPE

Vis. tel. (0,90 euro)



F-5900

---

N=35000

1 Particella: 154

Comune: (FE) FERRARA	Scala originale: 1:2000	15-Ott-2024 9:40:14
Foglio: 167	Dimensione cornice: 1940.000 x 1380.000 metri	Protocollo pratica T68632/2024

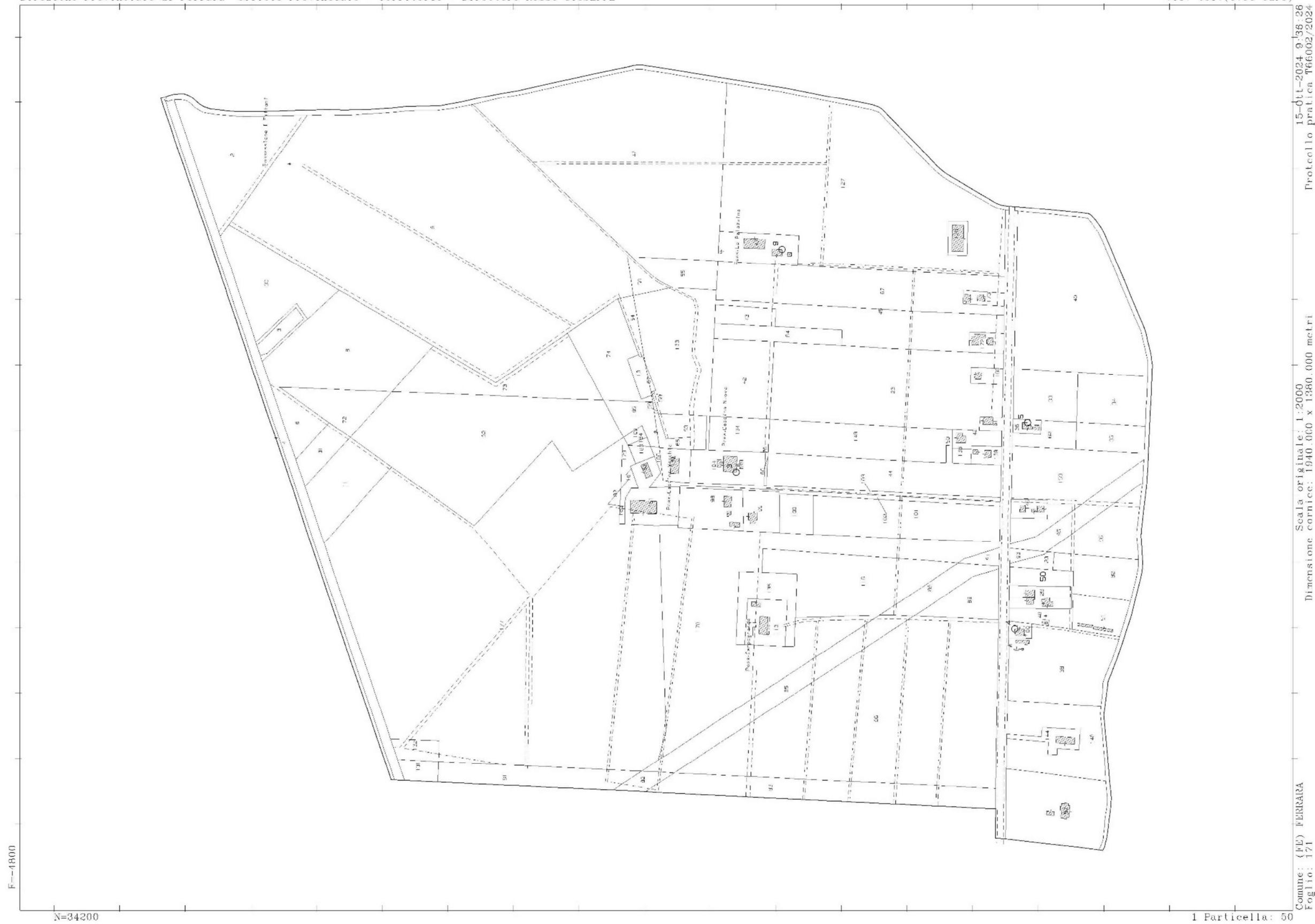
Scala originale: 1:2000  
Dimensione cornice: 1940.000 x 1380.000 metri

15-01t-2024 9:40:14  
Protocollo pratica T68832/2024

Comuhe: (FL) FERRARA  
Foglio: 167









CODE: **VOG-PV001-R06\_01**

PROJECT: **VOGHIERA PV 001**

PAGINA - PAGE  
27 di/of 110

Direzione Provinciale di Ferrara Ufficio Provinciale - Territorio - Direttore ROSSO GIUSEPPE

Vis. tel. (0,90 euro)



0065--F

N=34300

1 Particella: 173

Comune: (FE) FERRARA	Scala originale: 1:2000	15-Ott-2024 9:35:48
Foglio: 173	Dimensione cornice: 1940.000 x 1980.000 metri	pratica T65542/2024
		Protocollo



Direzione Provinciale di Ferrara Ufficio Provinciale – Territorio – Direttore ROSSO GIUSEPPE

Vis. Tel. (0.90 euro)



Direzione Provinciale di Ferrara Ufficio Provinciale - Territorio - Direttore ROSSO GIUSEPPE

Vis. tel. (0.90 euro)



Comune: (FE) FERRARA  
Foglio: 202  
Scala originale: 1:2000  
Dimensione cornice: 1552.000 x 1104.000 metri  
15-Ott-2024 9:37:46  
Protocollo pratica T66935/2024











CODE: **VOG-PV001-R06\_01**

PROJECT: **VOGHERA PV 001**

PAGINA - PAGE  
32 di/of 110

Direzione Provinciale di Ferrara Ufficio Provinciale - Territorio - Direttore ROSSO GIUSEPPE

Vis. tel. (0,90 euro)



E-3500

N=30000

1 Particella: 53

Comune: (UE) FERRARA	Scala originale: 1:2000	15-Ott-2024 9:31:11
Foglio: 264	Dimensione cornice: 1940.000 x 1380.000 metri	Protocollo pratica T62310/2024



5. Visure catastali

  
Direzione Provinciale di Ferrara  
Ufficio Provinciale - Territorio  
Servizi Catastali

Data: 16/10/2024  
Ora: 19:26:03  
Numero Pratica: T394556/2024  
Pag: 1 - Segue

Catasto terreni

Visura attuale per immobile

Situazione degli atti informatizzati al 16/10/2024

 Immobile di catasto terreni

 Causali di aggiornamento ed annotazioni

Informazioni riportate negli atti del catasto al 16/10/2024

Dati identificativi: Comune di VOGHIERA (M110) (FE)  
Foglio 1 Particella 250

Classamento:  
Redditi: dominicale Euro 22,78  
          agrario Euro 11,52  
Il reddito dominicale è stato calcolato tenendo conto delle seguenti deduzioni: G20<sup>a</sup>A7<sup>b</sup>D20<sup>c</sup>  
Particella con qualità: SEMINATIVO di classe 1  
Superficie: 2.230 m<sup>2</sup>  
Ultimo atto di aggiornamento: FRAZIONAMENTO del 25/05/2004 Pratica n. FE0075543 in atti dal 25/05/2004 (n. 75543.1/2004)

> Dati identificativi

Comune di VOGHIERA (M110) (FE)  
Foglio 1 Particella 250

FRAZIONAMENTO del 25/05/2004 Pratica n. FE0075543 in atti dal 25/05/2004 (n. 75543.1/2004)

> Dati di classamento

Redditi: dominicale Euro 22,78  
          agrario Euro 11,52  
Il reddito dominicale è stato calcolato tenendo conto delle seguenti deduzioni: G20<sup>a</sup>A7<sup>b</sup>D20<sup>c</sup>  
Particella con qualità: SEMINATIVO di classe 1  
Superficie: 2.230 m<sup>2</sup>

FRAZIONAMENTO del 25/05/2004 Pratica n. FE0075543 in atti dal 25/05/2004 (n. 75543.1/2004)

  
Direzione Provinciale di Ferrara  
Ufficio Provinciale - Territorio  
Servizi Catastali

Data: 16/10/2024  
Ora: 19:26:03  
Numero Pratica: T394556/2024  
Pag: 2 - Fine

> Intestazione attuale dell'immobile - totale intestati: 1

> 1. PROVINCIA DI FERRARA (CF 00334500386)  
Diritto di: Proprietà per 1000/1000 (deriva dall'atto 1)

1. VOLTURA D'UFFICIO del 17/04/2012 - RET. INTESATAZIONE ISTANZA N. 87711/2012 Voltura n. 2930.1/2012 - Pratica n. FE0067750 in atti dal 27/04/2012

Visura telematica

Tributi speciali: Euro 0,90

Legenda

a) G20: Consorzio 2° circondario - polesine s. giorgio (scolo terre alte)

b) A7: Consorzio idraulico di 2a categoria (fra po di volano - po di primaro e mare adraiatico)

c) D20: Consorzio 2° circondario - polesine s. giorgio (scolo terre alte)





Direzione Provinciale di Ferrara  
Ufficio Provinciale - Territorio  
Servizi Catastali

Data: 16/10/2024  
Ora: 19:26:36  
Numero Pratica: T394694/2024  
Pag: 1 - Segue



Direzione Provinciale di Ferrara  
Ufficio Provinciale - Territorio  
Servizi Catastali

Data: 16/10/2024  
Ora: 19:26:36  
Numero Pratica: T394694/2024  
Pag: 2 - Fine

Catasto terreni

# Visura attuale per immobile

Situazione degli atti informatizzati al 16/10/2024



Immobile di catasto terreni



Causali di aggiornamento ed annotazioni

Informazioni riportate negli atti del catasto al 16/10/2024

Dati identificativi: Comune di **VOGHIERA (M110) (FE)**  
Foglio **1** Particella **258**

Classamento:

Redditi: dominicale **Euro 26,63**  
          agrario **Euro 15,06**

Il reddito dominicale è stato calcolato tenendo conto delle seguenti deduzioni: G20<sup>a</sup>A7<sup>b</sup>D20<sup>c</sup>

Particella con qualità: **SEMINATIVO** di classe **2**  
Superficie: **3.070 m²**

Ultimo atto di aggiornamento: FRAZIONAMENTO del 04/08/2005 Pratica n. FE0070233 in atti dal 04/08/2005 (n. 70233.1/2005)

> Intestazione attuale dell'immobile - totale intestati: 1

> 1. PROVINCIA DI FERRARA  
(CF 00334500386)

Diritto di: Proprietà per 1/1 (deriva dall'atto: 1)

1. Atto del 17/03/2006 Pubblico ufficiale GUIDETTI RENATO Sede FERRARA (FE) Repertorio n. 23906 - CESSIONE DI DIRITTI REALI A TITOLO ONEROSO Nota presentata con Modello Unico n. 4888.1/2006 Reparto PI di FERRARA in atti dal 03/04/2006

Visura telematica

Tributi speciali: Euro 0,90

Legenda

a) G20: Consorzio 2° circondario - polesine s. giorgio (scolo terre alte)  
b) A7: Consorzio idraulico di 2a categoria (fra po di volano - po di primaro e mare adriatico)  
c) D20: Consorzio 2° circondario - polesine s. giorgio (scolo terre alte)



Direzione Provinciale di Ferrara  
Ufficio Provinciale - Territorio  
Servizi Catastali

Data: 16/10/2024  
Ora: 19:27:04  
Numero Pratica: T394797/2024  
Pag: 1 - Segue



Direzione Provinciale di Ferrara  
Ufficio Provinciale - Territorio  
Servizi Catastali

Data: 16/10/2024  
Ora: 19:27:04  
Numero Pratica: T394797/2024  
Pag: 2 - Fine

Catasto terreni

# Visura attuale per immobile

Situazione degli atti informatizzati al 16/10/2024



Immobile di catasto terreni



Causali di aggiornamento ed annotazioni

Informazioni riportate negli atti del catasto al 16/10/2024

**Dati identificativi:** Comune di **VOGHIERA (M110) (FE)**  
Foglio **1** Particella **259**

**Classamento:**

**Redditi:** dominicale **Euro 0,23**  
                  agrario **Euro 0,13**

**Il reddito dominicale è stato calcolato tenendo conto delle seguenti deduzioni:** G20<sup>a</sup>A7<sup>b</sup>D20<sup>c</sup>

Particella con qualità: **SEMINATIVO** di classe **2**  
Superficie: **27 m²**

**Ultimo atto di aggiornamento:** FRAZIONAMENTO del 04/08/2005 Pratica n. FE0070233 in atti dal 04/08/2005 (n. 70233.1/2005)

> **Dati identificativi**

Comune di **VOGHIERA (M110) (FE)**  
Foglio **1** Particella **259**

FRAZIONAMENTO del 04/08/2005 Pratica n. FE0070233 in atti dal 04/08/2005 (n. 70233.1/2005)

> **Dati di classamento**

**Redditi:** dominicale **Euro 0,23**  
                  agrario **Euro 0,13**

**Il reddito dominicale è stato calcolato tenendo conto delle seguenti deduzioni:** G20<sup>a</sup>A7<sup>b</sup>D20<sup>c</sup>

Particella con qualità: **SEMINATIVO** di classe **2**  
Superficie: **27 m²**

> **Intestazione attuale dell'immobile - totale intestati: 1**

> **1. PROVINCIA DI FERRARA (CF 00334500386)**  
Diritto di: Proprietà per 1/1 (deriva dall'atto: 1)

1. Atto del 17/03/2006 Pubblico ufficiale GUIDETTI RENATO Sede FERRARA (FE) Repertorio n. 23906 - CESSIONE DI DIRITTI REALI A TITOLO ONEROSO Nota presentata con Modello Unico n. 4888.1/2006 Reparto PI di FERRARA in atti dal 03/04/2006

Visura telematica

Tributi speciali: Euro 0,90

Legenda

a) G20: Consorzio 2° circondario - polesine s. giorgio (scolo terre alte)  
b) A7: Consorzio idraulico di 2a categoria (fra po di volano - po di primaro e mare adriatico)  
c) D20: Consorzio 2° circondario - polesine s. giorgio (scolo terre alte)





Direzione Provinciale di Ferrara  
Ufficio Provinciale - Territorio  
Servizi Catastali

Data: 16/10/2024  
Ora: 19:18:32  
Numero Pratica: T392727/2024  
Pag: 1 - Fine

Catasto terreni  
**Visura attuale per immobile**  
Situazione degli atti informatizzati al 16/10/2024

 Immobile di catasto terreni  Causali di aggiornamento ed annotazioni

Informazioni riportate negli atti del catasto al 16/10/2024

**Dati identificativi:** Comune di **VOGHIERA (M110) (FE)**  
Foglio **4** Particella **37**  
**Classamento:**

Particella con destinazione: **STAGNO**  
Superficie: **680 m²**

**Ultimo atto di aggiornamento:** VARIAZIONE D'UFFICIO del 30/03/2010 Pratica n. FE0081137 in atti dal 30/03/2010 (n. 2920.1/2010)

**Annotazioni:** RETTIFICA DELLA DESTINAZIONE A SEGUITO DI VERIFICA D'UFFICIO

> **Dati identificativi**

Comune di **VOGHIERA (M110) (FE)** Impianto meccanografico del 19/07/1971  
Foglio **4** Particella **37**

> **Dati di classamento**

Particella con destinazione: **STAGNO** VARIAZIONE D'UFFICIO del 30/03/2010 Pratica n. FE0081137 in atti dal 30/03/2010 (n. 2920.1/2010)  
Superficie: **680 m²** **Annotazioni:** RETTIFICA DELLA DESTINAZIONE A SEGUITO DI VERIFICA D'UFFICIO

> **Intestazione attuale dell'immobile - totale intestati: 1**

> **1. SOVRANI Francesco**  
**(CF SYRFNC41C16G916M)**  
nato a PORTOMAGGIORE (FE) il 16/03/1941  
Diritto di: Proprieta' per 1000/1000 (deriva dall'atto 1)  
1. RICONGIUNGIMENTO DI USUFRUTTO del 20/09/2003 - PER MORTE DI COLETTI EGLOGHE Voltura n. 6233.1/2003 - Pratica n. FE0213033 in atti dal 11/12/2003

Visura telematica

Tributi speciali: Euro 0,90



Direzione Provinciale di Ferrara  
Ufficio Provinciale - Territorio  
Servizi Catastali

Data: 16/10/2024  
Ora: 19:15:57  
Numero Pratica: T392067/2024  
Pag: 1 - Segue

Catasto terreni  
**Visura attuale per immobile**  
Situazione degli atti informatizzati al 16/10/2024

 Immobile di catasto terreni  Causali di aggiornamento ed annotazioni

Informazioni riportate negli atti del catasto al 16/10/2024

**Dati identificativi:** Comune di **VOGHIERA (M110) (FE)**  
Foglio **4** Particella **38**  
**Classamento:**

**Redditi:** dominicale **Euro 438,56 Lire 849.173**  
agrario **Euro 199,39 Lire 386.080**

**Il reddito dominicale è stato calcolato tenendo conto delle seguenti deduzioni:** A7<sup>a</sup>)

Particella con qualità: **SEMINATIVO** di classe 2  
Superficie: **40.640 m²**

**Ultimo atto di aggiornamento:** Impianto meccanografico del 19/07/1971

> **Dati identificativi**

Comune di **VOGHIERA (M110) (FE)** Impianto meccanografico del 19/07/1971  
Foglio **4** Particella **38**  
Partita: **710**

> **Dati di classamento**

**Redditi:** dominicale **Euro 438,56 Lire 849.173** Impianto meccanografico del 19/07/1971  
agrario **Euro 199,39 Lire 386.080**

**Il reddito dominicale è stato calcolato tenendo conto delle seguenti deduzioni:** A7<sup>a</sup>)

Particella con qualità: **SEMINATIVO** di classe 2  
Superficie: **40.640 m²**



Direzione Provinciale di Ferrara  
Ufficio Provinciale - Territorio  
Servizi Catastali

Data: 16/10/2024  
Ora: 19:15:57  
Numero Pratica: T392067/2024  
Pag: 2 - Fine

> Intestazione attuale dell'immobile - totale intestati: 1

> 1. SOVRANI Massimo  
(CF SVRMSM56P16G916C)  
nato a PORTOMAGGIORE (FE) il 16/09/1956  
Diritto di: Proprietà per 1000/1000 (deriva dall'atto 1)

1. VOLTURA D'UFFICIO del 02/08/1999 - UR Sede PORTOMAGGIORE (FE) Registrazione Volume 239 n. 73 registrato in data 23/11/1999 - SUCC. DI BAROTTI GIOVANNINA Voltura n. 11.1/2000 - Pratica n. FE0025766 in atti dal 19/02/2008

Visura telematica  
Tributi speciali: Euro 0,90



Direzione Provinciale di Ferrara  
Ufficio Provinciale - Territorio  
Servizi Catastali

Data: 16/10/2024  
Ora: 19:21:00  
Numero Pratica: T393384/2024  
Pag: 1 - Segue

Catasto terreni  
Visura attuale per immobile  
Situazione degli atti informatizzati al 16/10/2024



Immobile di catasto terreni



Causali di aggiornamento ed annotazioni

Informazioni riportate negli atti del catasto al 16/10/2024  
Dati identificativi: Comune di VOGHIERA (M110) (FE)  
Foglio 4 Particella 39  
Classamento:  
Redditi: dominicale Euro 359,38  
                  agrario Euro 186,42  
Il reddito dominicale è stato calcolato tenendo conto delle seguenti deduzioni: A7<sup>a</sup>)  
Particella con qualità: SEMINATIVO di classe 3  
Superficie: 45.120 m<sup>2</sup>  
Ultimo atto di aggiornamento: TABELLA DI VARIAZIONE del 13/10/2005 Pratica n. FE0088472 in atti dal 24/11/2005 VARIAZIONE COLTURALE (n. 6311.1/2005)

> Dati identificativi  
Comune di VOGHIERA (M110) (FE)  
Foglio 4 Particella 39  
Impianto meccanografico del 19/07/1971

> Dati di classamento  
Redditi: dominicale Euro 359,38  
                  agrario Euro 186,42  
Il reddito dominicale è stato calcolato tenendo conto delle seguenti deduzioni: A7<sup>a</sup>)  
Particella con qualità: SEMINATIVO di classe 3  
Superficie: 45.120 m<sup>2</sup>  
TABELLA DI VARIAZIONE del 13/10/2005 Pratica n. FE0088472 in atti dal 24/11/2005 VARIAZIONE COLTURALE (n. 6311.1/2005)  
Notifica in corso con protocollo n. FE0104168 del 24/11/2005

Legenda  
a) A7: Consorzio idraulico di 2a categoria (fra po di volano - po di primario e mare adriatico)





Direzione Provinciale di Ferrara  
Ufficio Provinciale - Territorio  
Servizi Catastali

Data: 16/10/2024  
Ora: 19:21:00  
Numero Pratica: T393384/2024  
Pag: 2 - Fine

> Intestazione attuale dell'immobile - totale intestati: 1

> 1. SOVRANI Francesco  
(CF SVRFNC41C16G916M)  
nato a PORTOMAGGIORE (FE) il 16/03/1941  
Diritto di: Proprietà per 1000/1000 (deriva dall'atto 1)

1. RICONGIUNGIMENTO DI USUFRUTTO del 20/09/2003 - PER MORTE DI COLETTI EGLOGHE Voltura n. 6233.1/2003 - Pratica n. FE0213033 in atti dal 11/12/2003

Visura telematica  
Tributi speciali: Euro 0,90



Direzione Provinciale di Ferrara  
Ufficio Provinciale - Territorio  
Servizi Catastali

Data: 16/10/2024  
Ora: 19:16:50  
Numero Pratica: T392276/2024  
Pag: 1 - Fine

Catasto terreni  
Visura attuale per immobile  
Situazione degli atti informatizzati al 16/10/2024



Immobile di catasto terreni



Causali di aggiornamento ed annotazioni

Informazioni riportate negli atti del catasto al 16/10/2024  
Dati identificativi: Comune di VOGHIERA (M110) (FE)  
Foglio 4 Particella 65  
Classamento:  
  
Particella con destinazione: STAGNO  
Superficie: 660 m²  
Ultimo atto di aggiornamento: VARIAZIONE D'UFFICIO del 30/03/2010 Pratica n. FE0081144 in atti dal 30/03/2010 (n. 2924.1/2010)  
Annotazioni: RETTIFICA DELLA DESTINAZIONE A SEGUITO DI VERIFICA D'UFFICIO

> Dati identificativi  
Comune di VOGHIERA (M110) (FE)  
Foglio 4 Particella 65  
Impianto meccanografico del 19/07/1971

> Dati di classamento  
Particella con destinazione: STAGNO  
Superficie: 660 m²  
VARIAZIONE D'UFFICIO del 30/03/2010 Pratica n. FE0081144 in atti dal 30/03/2010 (n. 2924.1/2010)  
Annotazioni: RETTIFICA DELLA DESTINAZIONE A SEGUITO DI VERIFICA D'UFFICIO

> Intestazione attuale dell'immobile - totale intestati: 1

> 1. SOVRANI Massimo  
(CF SVRMSM56P16G916C)  
nato a PORTOMAGGIORE (FE) il 16/09/1956  
Diritto di: Proprietà per 1000/1000 (deriva dall'atto 1)

1. VOLTURA D'UFFICIO del 02/06/1999 - UR Sede PORTOMAGGIORE (FE) Registrazione Volume 239 n. 73 registrato in data 23/11/1999 - SUCC. DI BAROTTI GIOVANNINA Voltura n. 11.1/2000 - Pratica n. FE0025766 in atti dal 19/02/2008

Visura telematica  
Tributi speciali: Euro 0,90



Direzione Provinciale di Ferrara  
Ufficio Provinciale - Territorio  
Servizi Catastali

Data: 16/10/2024  
Ora: 19:19:03  
Numero Pratica: T392859/2024  
Pag: 1 - Segue



Direzione Provinciale di Ferrara  
Ufficio Provinciale - Territorio  
Servizi Catastali

Data: 16/10/2024  
Ora: 19:19:03  
Numero Pratica: T392859/2024  
Pag: 2 - Fine

Catasto terreni

# Visura attuale per immobile

Situazione degli atti informatizzati al 16/10/2024



Immobile di catasto terreni



Causali di aggiornamento ed annotazioni

Informazioni riportate negli atti del catasto al 16/10/2024

Dati identificativi: Comune di **VOGHIERA (M110) (FE)**  
Foglio **4** Particella **66**

Classamento:

Redditi: dominicale **Euro 18,13**  
          agrario **Euro 8,24**

Il reddito dominicale è stato calcolato tenendo conto delle seguenti deduzioni: A7<sup>a)</sup>

Particella con qualità: **SEMINATIVO** di classe **2**  
Superficie: **1.680 m<sup>2</sup>**

Ultimo atto di aggiornamento: TABELLA DI VARIAZIONE del 13/10/2005 Pratica n. FE0088472 in atti dal 24/11/2005 VARIAZIONE COLTURALE (n. 6311.1/2005)

> Dati identificativi

Comune di **VOGHIERA (M110) (FE)**  
Foglio **4** Particella **66**

Impianto meccanografico del 19/07/1971

> Dati di classamento

Redditi: dominicale **Euro 18,13**  
          agrario **Euro 8,24**

Il reddito dominicale è stato calcolato tenendo conto delle seguenti deduzioni: A7<sup>a)</sup>

Particella con qualità: **SEMINATIVO** di classe **2**  
Superficie: **1.680 m<sup>2</sup>**

TABELLA DI VARIAZIONE del 13/10/2005 Pratica n. FE0088472 in atti dal 24/11/2005 VARIAZIONE COLTURALE (n. 6311.1/2005)

Notifica in corso con protocollo n. FE0104168 del 24/11/2005

> Intestazione attuale dell'immobile - totale intestati: 1

> 1. **SOVRANI Francesco**  
**(CF SVRFNC41C16G916M)**  
nato a PORTOMAGGIORE (FE) il 18/03/1941  
Diritto di: Proprieta' per 1000/1000 (deriva dall'atto 1)

1. RICONGIUNGIMENTO DI USUFRUTTO del 20/09/2003 - PER MORTE DI COLETTI EGLOGHE Voltura n. 6233.1/2003 - Pratica n. FE0213033 in atti dal 11/12/2003

Visura telematica

Tributi speciali: Euro 0,90

Legenda

a) A7: Consorzio idraulico di 2a categoria (fra po di volano - po di primario e mare adriatico)



Direzione Provinciale di Ferrara  
Ufficio Provinciale - Territorio  
Servizi Catastali

Data: 16/10/2024  
Ora: 19:29:30  
Numero Pratica: T395298/2024  
Pag: 1 - Segue



Direzione Provinciale di Ferrara  
Ufficio Provinciale - Territorio  
Servizi Catastali

Data: 16/10/2024  
Ora: 19:29:30  
Numero Pratica: T395298/2024  
Pag: 2 - Fine

Catasto terreni

Visura attuale per immobile

Situazione degli atti informatizzati al 16/10/2024



Immobile di catasto terreni



Causali di aggiornamento ed annotazioni

Informazioni riportate negli atti del catasto al 16/10/2024

**Dati identificativi:** Comune di **VOGHIERA (M110) (FE)**  
Foglio **4** Particella **115**

**Classamento:**

**Redditi:** dominicale **Euro 15,34**  
                  agrario **Euro 7,92**

**Il reddito dominicale è stato calcolato tenendo conto delle seguenti deduzioni:** A7<sup>a)</sup>

Particella con qualità: **FRUTTETO** di classe **2**

Superficie: **807 m<sup>2</sup>**

**Ultimo atto di aggiornamento:** FRAZIONAMENTO del 25/05/2004 Pratica n. FE0075555 in atti dal 25/05/2004 (n. 75555.1/2004)

> **Dati identificativi**

Comune di **VOGHIERA (M110) (FE)**  
Foglio **4** Particella **115**

FRAZIONAMENTO del 25/05/2004 Pratica n. FE0075555 in atti dal 25/05/2004 (n. 75555.1/2004)

> **Dati di classamento**

**Redditi:** dominicale **Euro 15,34**  
                  agrario **Euro 7,92**

FRAZIONAMENTO del 25/05/2004 Pratica n. FE0075555 in atti dal 25/05/2004 (n. 75555.1/2004)

**Il reddito dominicale è stato calcolato tenendo conto delle seguenti deduzioni:** A7<sup>a)</sup>

Particella con qualità: **FRUTTETO** di classe **2**

Superficie: **807 m<sup>2</sup>**

> **Intestazione attuale dell'immobile - totale intestati: 1**

> **1. PROVINCIA DI FERRARA (CF 00334500386)**  
Dritto di: Proprieta' per 1/1 (deriva dall'atto: 1)

1. Atto del 18/04/2006 Pubblico ufficiale CACCHI SERGIO Sede FERRARA (FE) Repertorio n. 51345 - CESSIONE DI DIRITTI REALI A TITOLO ONEROSO Nota presentata con Modello Unico n. 6563.1/2006 Reparto PI di FERRARA in atti dal 03/05/2006

Visura telematica

Tributi speciali: Euro 0,90

Legenda

a) A7: Consorzio idraulico di 2a categoria (fra po di volano - po di primario e mare adriatico)





Direzione Provinciale di Ferrara  
Ufficio Provinciale - Territorio  
Servizi Catastali

Data: 16/10/2024  
Ora: 19:29:04  
Numero Pratica: T395218/2024  
Pag: 1 - Segue



Direzione Provinciale di Ferrara  
Ufficio Provinciale - Territorio  
Servizi Catastali

Data: 16/10/2024  
Ora: 19:29:04  
Numero Pratica: T395218/2024  
Pag: 2 - Fine

Catasto terreni

# Visura attuale per immobile

Situazione degli atti informatizzati al 16/10/2024



Immobile di catasto terreni



Causali di aggiornamento ed annotazioni

Informazioni riportate negli atti del catasto al 16/10/2024

**Dati identificativi:** Comune di **VOGHIERA (M110) (FE)**  
Foglio **4** Particella **119**

**Classamento:**

**Redditi:** dominicale **Euro 1,96**  
                  agrario **Euro 0,89**

Il reddito dominicale è stato calcolato tenendo conto delle seguenti deduzioni: A7<sup>a)</sup>

Particella con qualità: **SEMINATIVO** di classe **2**  
Superficie: **182 m<sup>2</sup>**

**Ultimo atto di aggiornamento:** FRAZIONAMENTO del 25/05/2004 Pratica n. FE0075555 in atti dal 25/05/2004 (n. 75555.1/2004)

> **Dati identificativi**

Comune di **VOGHIERA (M110) (FE)**  
Foglio **4** Particella **119**

FRAZIONAMENTO del 25/05/2004 Pratica n. FE0075555 in atti dal 25/05/2004 (n. 75555.1/2004)

> **Dati di classamento**

**Redditi:** dominicale **Euro 1,96**  
                  agrario **Euro 0,89**

FRAZIONAMENTO del 25/05/2004 Pratica n. FE0075555 in atti dal 25/05/2004 (n. 75555.1/2004)

Il reddito dominicale è stato calcolato tenendo conto delle seguenti deduzioni: A7<sup>a)</sup>

Particella con qualità: **SEMINATIVO** di classe **2**  
Superficie: **182 m<sup>2</sup>**

> **Intestazione attuale dell'immobile - totale intestati: 1**

> **1. PROVINCIA DI FERRARA**  
**(CF 00334500386)**  
Diritto di: Proprieta' per 1/1 (deriva dall'atto: 1)

1. Atto del 18/04/2006 Pubblico ufficiale CACCHI SERGIO Sede FERRARA (FE) Repertorio n. 51345 - CESSIONE DI DIRITTI REALI A TITOLO ONEROSO  
Nota presentata con Modello Unico n. 6563.1/2006  
Reparto PI di FERRARA in atti dal 03/05/2006

Visura telematica

Tributi speciali: Euro 0,90

Legenda

a) A7: Consorzio idraulico di 2a categoria (fra po di volano - po di primario e mare adriatico)



Direzione Provinciale di Ferrara  
Ufficio Provinciale - Territorio  
Servizi Catastali

Data: 16/10/2024  
Ora: 19:29:58  
Numero Pratica: T395393/2024  
Pag: 1 - Segue



Direzione Provinciale di Ferrara  
Ufficio Provinciale - Territorio  
Servizi Catastali

Data: 16/10/2024  
Ora: 19:29:58  
Numero Pratica: T395393/2024  
Pag: 2 - Fine

Catasto terreni

# Visura attuale per immobile

Situazione degli atti informatizzati al 16/10/2024



Immobile di catasto terreni



Causali di aggiornamento ed annotazioni

Informazioni riportate negli atti del catasto al 16/10/2024

**Dati identificativi:** Comune di **VOGHIERA (M110) (FE)**  
Foglio **4** Particella **121**

**Classamento:**

**Redditi:** dominicale **Euro 2,34**  
                  agrario **Euro 1,21**

**Il reddito dominicale è stato calcolato tenendo conto delle seguenti deduzioni:** A7<sup>a)</sup>

Particella con qualità: **FRUTTETO** di classe **2**

Superficie: **123 m<sup>2</sup>**

**Ultimo atto di aggiornamento:** FRAZIONAMENTO del 25/05/2004 Pratica n. FE0075555 in atti dal 25/05/2004 (n. 75555.1/2004)

> **Dati identificativi**

Comune di <b>VOGHIERA (M110) (FE)</b> Foglio <b>4</b> Particella <b>121</b>	FRAZIONAMENTO del 25/05/2004 Pratica n. FE0075555 in atti dal 25/05/2004 (n. 75555.1/2004)
--	--

> **Dati di classamento**

<b>Redditi:</b> dominicale <b>Euro 2,34</b> agrario <b>Euro 1,21</b>	FRAZIONAMENTO del 25/05/2004 Pratica n. FE0075555 in atti dal 25/05/2004 (n. 75555.1/2004)
---	--

**Il reddito dominicale è stato calcolato tenendo conto delle seguenti deduzioni:** A7<sup>a)</sup>

Particella con qualità: **FRUTTETO** di classe **2**

Superficie: **123 m<sup>2</sup>**

> **Intestazione attuale dell'immobile - totale intestati: 1**

> <b>1. PROVINCIA DI FERRARA (CF 00334500386)</b> Diritto di: Proprieta' per 1/1 (deriva dall'atto: 1)	1. Atto del 18/04/2006 Pubblico ufficiale CACCHI SERGIO Sede FERRARA (FE) Repertorio n. 51345 - CESSIONE DI DIRITTI REALI A TITOLO ONEROSO Nota presentata con Modello Unico n. 6563.1/2006 Reparto PI di FERRARA in atti dal 03/05/2006
---	--

Visura telematica

Tributi speciali: Euro 0,90

Legenda

a) A7: Consorzio idraulico di 2a categoria (fra po di volano - po di primario e mare adriatico)



Direzione Provinciale di Ferrara  
Ufficio Provinciale - Territorio  
Servizi Catastali

Data: 16/10/2024  
Ora: 19:28:37  
Numero Pratica: T395112/2024  
Pag: 1 - Fine

Catasto terreni  
**Visura attuale per immobile**  
Situazione degli atti informatizzati al 16/10/2024



Immobile di catasto terreni



Causali di aggiornamento ed annotazioni

Informazioni riportate negli atti del catasto al 16/10/2024

Dati identificativi: Comune di **VOGHIERA (M110) (FE)**  
Foglio **4** Particella **122**

Classamento:

Particella con destinazione: **ENTE URBANO**  
Superficie: **790 m<sup>2</sup>**

Ultimo atto di aggiornamento: FRAZIONAMENTO del 25/05/2004 Pratica n. FE0075555 in atti dal 25/05/2004 (n. 75555.1/2004)

> **Dati identificativi**

Comune di **VOGHIERA (M110) (FE)**  
Foglio **4** Particella **122**  
Aree di enti urbani e promiscui - Partita speciale 1

Unità immobiliari corrispondenti al catasto fabbricati

Comune di **VOGHIERA (M110) (FE)**  
Foglio **4** Particella **122**

> **Dati di classamento**

Particella con destinazione: **ENTE URBANO**  
Superficie: **790 m<sup>2</sup>**  
FRAZIONAMENTO del 25/05/2004 Pratica n. FE0075555 in atti dal 25/05/2004 (n. 75555.1/2004)

Visura telematica

Tributi speciali: Euro 0,90



Direzione Provinciale di Ferrara  
Ufficio Provinciale - Territorio  
Servizi Catastali

Data: 16/10/2024  
Ora: 19:27:30  
Numero Pratica: T394897/2024  
Pag: 1 - Fine

Catasto terreni  
**Visura attuale per immobile**  
Situazione degli atti informatizzati al 16/10/2024



Immobile di catasto terreni



Causali di aggiornamento ed annotazioni

Informazioni riportate negli atti del catasto al 16/10/2024

Dati identificativi: Comune di **VOGHIERA (M110) (FE)**  
Foglio **4** Particella **123**

Classamento:

Particella con destinazione: **REL ACQ ES**  
Superficie: **118 m<sup>2</sup>**

Ultimo atto di aggiornamento: Variazione del 25/05/2004 Pratica n. FE0075555 in atti dal 25/05/2004 (n. 75555.1/2004)

> **Dati identificativi**

Comune di **VOGHIERA (M110) (FE)**  
Foglio **4** Particella **123**  
Relitto di acque  
Variazione del 25/05/2004 Pratica n. FE0075555 in atti dal 25/05/2004 (n. 75555.1/2004)

> **Dati di classamento**

Particella con destinazione: **REL ACQ ES**  
Superficie: **118 m<sup>2</sup>**  
Variazione del 25/05/2004 Pratica n. FE0075555 in atti dal 25/05/2004 (n. 75555.1/2004)

Visura telematica

Tributi speciali: Euro 0,90





Direzione Provinciale di Ferrara  
Ufficio Provinciale - Territorio  
Servizi Catastali

Data: 16/10/2024  
Ora: 19:28:03  
Numero Pratica: T394998/2024  
Pag: 1 - Fine

Catasto terreni  
**Visura attuale per immobile**  
Situazione degli atti informatizzati al 16/10/2024



Immobile di catasto terreni



Causali di aggiornamento ed annotazioni

Informazioni riportate negli atti del catasto al 16/10/2024

**Dati identificativi:** Comune di **VOGHIERA (M110) (FE)**  
Foglio **4** Particella **124**

**Classamento:**

Particella con destinazione: **RELIT STRAD**  
Superficie: **125 m<sup>2</sup>**

**Ultimo atto di aggiornamento:** Variazione del 25/05/2004 Pratica n. FE0075555 in atti dal 25/05/2004 (n. 75555.1/2004)

> **Dati identificativi**

Comune di **VOGHIERA (M110) (FE)**  
Foglio **4** Particella **124**  
Relitto di strade pubbliche

Variazione del 25/05/2004 Pratica n. FE0075555 in atti dal 25/05/2004 (n. 75555.1/2004)

> **Dati di classamento**

Particella con destinazione: **RELIT STRAD**  
Superficie: **125 m<sup>2</sup>**

Variazione del 25/05/2004 Pratica n. FE0075555 in atti dal 25/05/2004 (n. 75555.1/2004)

Visura telematica

Tributi speciali: Euro 0,90



Direzione Provinciale di Ferrara  
Ufficio Provinciale - Territorio  
Servizi Catastali

Data: 16/10/2024  
Ora: 19:12:52  
Numero Pratica: T391347/2024  
Pag: 1 - Segue

Catasto terreni  
**Visura attuale per immobile**  
Situazione degli atti informatizzati al 16/10/2024



Immobile di catasto terreni



Causali di aggiornamento ed annotazioni

Informazioni riportate negli atti del catasto al 16/10/2024

**Dati identificativi:** Comune di **VOGHIERA (M110) (FE)**  
Foglio **8** Particella **70**

**Classamento:**

**Redditi:** dominicale **Euro 51,12**  
                  agrario **Euro 26,98**

**Il reddito dominicale è stato calcolato tenendo conto delle seguenti deduzioni:** A7<sup>a</sup>A20<sup>b</sup>

Particella con qualità: **SEMINATIVO** di classe **2**  
Superficie: **5.500 m<sup>2</sup>**

**Ultimo atto di aggiornamento:** TABELLA DI VARIAZIONE del 16/01/2012 Pratica n. FE0005471 in atti dal 16/01/2012 (n. 68.1/2012)

**Annotazioni:** VARIAZIONE DI QUALITA' SU DICHIARAZIONE DI PARTE

> **Dati identificativi**

Comune di **VOGHIERA (M110) (FE)**  
Foglio **8** Particella **70**

Impianto meccanografico del 19/07/1971

> **Dati di classamento**

**Redditi:** dominicale **Euro 51,12**  
                  agrario **Euro 26,98**

**Il reddito dominicale è stato calcolato tenendo conto delle seguenti deduzioni:** A7<sup>a</sup>A20<sup>b</sup>

Particella con qualità: **SEMINATIVO** di classe **2**  
Superficie: **5.500 m<sup>2</sup>**

TABELLA DI VARIAZIONE del 16/01/2012 Pratica n. FE0005471 in atti dal 16/01/2012 (n. 68.1/2012)

**Annotazioni:** VARIAZIONE DI QUALITA' SU DICHIARAZIONE DI PARTE

Notifica effettuata con protocollo n. FE0008252 del 20/01/2012









Direzione Provinciale di Ferrara  
Ufficio Provinciale - Territorio  
Servizi Catastali

Data: 16/10/2024  
Ora: 19:13:17  
Numero Pratica: T391466/2024  
Pag: 2 - Fine

> Intestazione attuale dell'immobile - totale intestati: 1

> 1. SOCIETA' AGRICOLA MALVEZZA - BATTISTI SOCIETA' SEMPLICE (CF 02129990384) sede in VOGHIERA (FE) Diritto di: Proprieta' per 1/1 (deriva dall'atto 1)	1. Atto del 28/12/2023 Pubblico ufficiale BIGNOZZI GIUSEPPE Sede COMACCHIO (FE) Repertorio n. 31228 - COMPRAVENDITA Nota presentata con Modello Unico n. 748.1/2024 Reparto PI di FERRARA in atti dal 17/01/2024
---	--

Visura telematica

Tributi speciali: Euro 0,90



Direzione Provinciale di Ferrara  
Ufficio Provinciale - Territorio  
Servizi Catastali

Data: 16/10/2024  
Ora: 19:14:08  
Numero Pratica: T391667/2024  
Pag: 1 - Segue

Catasto terreni  
Visura attuale per immobile  
Situazione degli atti informatizzati al 16/10/2024



Immobile di catasto terreni



Causali di aggiornamento ed annotazioni

Informazioni riportate negli atti del catasto al 16/10/2024  
Dati identificativi: Comune di VOGHIERA (M110) (FE)  
Foglio 8 Particella 127  
Classamento:  
Redditi: dominicale Euro 956,98  
                  agrario Euro 435,09  
Il reddito dominicale è stato calcolato tenendo conto delle seguenti deduzioni: A7<sup>a)</sup>  
Particella con qualità: SEMINATIVO di classe 2  
Superficie: 88.680 m<sup>2</sup>  
Ultimo atto di aggiornamento: FRAZIONAMENTO del 05/06/2002 Pratica n. 82403 in atti dal 05/06/2002 (n. 1578.1/2002)

> Dati identificativi	
Comune di VOGHIERA (M110) (FE) Foglio 8 Particella 127	FRAZIONAMENTO del 05/06/2002 Pratica n. 82403 in atti dal 05/06/2002 (n. 1578.1/2002)

> Dati di classamento	
Redditi: dominicale Euro 956,98 agrario Euro 435,09 Il reddito dominicale è stato calcolato tenendo conto delle seguenti deduzioni: A7 <sup>a)</sup> Particella con qualità: SEMINATIVO di classe 2 Superficie: 88.680 m <sup>2</sup>	FRAZIONAMENTO del 05/06/2002 Pratica n. 82403 in atti dal 05/06/2002 (n. 1578.1/2002)

Legenda

a) A20: Consorzio 2° circondario - polesine s. giorgio (scolo terre alte)  
b) A7: Consorzio idraulico di 2a categoria (fra po di volano - po di primaro e mare adriatico)



Direzione Provinciale di Ferrara  
Ufficio Provinciale - Territorio  
Servizi Catastali

Data: 16/10/2024  
Ora: 19:14:08  
Numero Pratica: T391667/2024  
Pag: 2 - Fine

> Intestazione attuale dell'immobile - totale intestati: 1

> 1. ISTITUTO DIOCESANO SOSTENTAMENTO  
CLERO FERRARA COMACCHIO  
(CF 93009820387)  
sede in FERRARA (FE)  
Diritto di: Proprieta' per 1/1 (deriva dall'atto 1)

1. Atto del 26/06/2002 Pubblico ufficiale BERTUSI  
NANNI PATRIZIA Sede FERRARA (FE) Repertorio n.  
26464 - PERMUTA Trascrizione n. 8594.1/2002  
Reparto PI di FERRARA - Pratica n. 182340 in atti dal  
29/07/2002

Visura telematica

Tributi speciali: Euro 0,90



Direzione Provinciale di Ferrara  
Ufficio Provinciale - Territorio  
Servizi Catastali

Data: 16/10/2024  
Ora: 19:14:34  
Numero Pratica: T391764/2024  
Pag: 1 - Segue

Catasto terreni  
Visura attuale per immobile  
Situazione degli atti informatizzati al 16/10/2024



Immobile di catasto terreni



Causali di aggiornamento ed annotazioni

Informazioni riportate negli atti del catasto al 16/10/2024

Dati identificativi: Comune di VOGHIERA (M110) (FE)  
Foglio 8 Particella 128

Classamento:

Particella divisa in 2 porzioni  
Totali particella:  
Redditi: dominicale Euro 2.633,29  
agrario Euro 1.190,89  
Superficie: 170.330 m²

Il reddito dominicale è stato calcolato tenendo  
conto delle eventuali deduzioni indicate in  
tabella

Porzione	AA	AB
Reddito dominicale	Euro 1.095,92	Euro 1.537,37
Reddito agrario	Euro 498,26	Euro 692,63
Deduzioni	A7 <sup>a</sup>	A7 <sup>a</sup>
Superficie m²	101.555	68.775
Qualità	SEMINATIVO	FRUTTETO
Classe	2	1

Ultimo atto di aggiornamento: TABELLA DI VARIAZIONE del 03/07/2024 Pratica n. FE0047578 in atti dal  
03/07/2024 Protocollo NSD n. ENTRATE.AGEDP-FE.REGISTRO UFFICIALE.62789.03/07/2024 Variazione di  
qualit (n. 47578.1/2024)

Annotazioni: variazione di qualità su dichiarazione di parte

Legenda

a) A7: Consorzio idraulico di 2a categoria (fra po di volano - po di primario e mare adriatico)





Direzione Provinciale di Ferrara  
Ufficio Provinciale - Territorio  
Servizi Catastali

Data: 16/10/2024  
Ora: 19:14:34  
Numero Pratica: T391764/2024  
Pag: 2 - Segue

> Dati identificativi

Comune di **VOGHIERA (M110) (FE)**  
Foglio **8** Particella **128**

FRAZIONAMENTO del 05/06/2002 Pratica n. 82403 in  
atti dal 05/06/2002 (n. 1578.1/2002)

> Dati di classamento

Particella divisa in **2** porzioni  
Totali particella:  
Redditi dominicale **Euro 2.633,29**  
                  agrario **Euro 1.190,89**  
Superficie: **170.330** m²

Il reddito dominicale è stato calcolato tenendo  
conto delle eventuali deduzioni indicate in  
tabella

Porzione	AA	AB
Reddito dominicale	Euro 1.095,92	Euro 1.537,37
Reddito agrario	Euro 498,26	Euro 692,63
Deduzioni	A7 <sup>a)</sup>	A7 <sup>a)</sup>
Superficie m²	101.555	68.775
Qualità	SEMINATIVO	FRUTTETO
Classe	2	1

> Altre variazioni

TABELLA DI VARIAZIONE del 03/07/2024 Pratica n.  
FE0047578 in atti dal 03/07/2024 Protocollo NSD n.  
ENTRATE.AGEDP-FE.REGISTRO UFFICIALE.6278-  
9.03/07/2024 Variazione di qualit (n. 47578.1/2024)

Annotazioni: variazione di qualita' su dichiarazione di  
parte



Direzione Provinciale di Ferrara  
Ufficio Provinciale - Territorio  
Servizi Catastali

Data: 16/10/2024  
Ora: 19:14:34  
Numero Pratica: T391764/2024  
Pag: 3 - Fine

> Intestazione attuale dell'immobile - totale intestati: 2

- > 1. GRIGOLINI Valeria  
(CF GRGVLR59C70L781E)  
nata a VERONA (VR) il 30/03/1959  
Diritto di: Proprieta' per 1/1 con patto di riservato  
dominio a favore i.s.m.e.a. (deriva dall'atto 1)
- > 2. ISTITUTO DI SERVIZI PER IL MERCATO  
AGRICOLO ALIMENTARE - ISMEA  
(CF 08037790584)  
sede in ROMA (RM)  
Diritto di: Oneri riservato dominio (deriva dall'atto  
1)

1. RETTIFICA DI INTESTAZIONE ALL'ATTUALITA' del  
16/10/2008 Pubblico ufficiale NPT.MILLOZZA Sede  
ROMA (RM) Repertorio n. 19431 - PU Sede ROMA (RM)  
Registrazione n. 41070 registrato in data 30/10/2008 -  
RETTIFICA Voltura n. 3521.1/2009 - Pratica n.  
FE0105147 in atti dal 08/06/2009

Visura telematica

Tributi speciali: Euro 0,90

Legenda

a) A7: Consorzio idraulico di 2a categoria (fra po di volano - po di primario e mare adriatico)



Direzione Provinciale di Ferrara  
Ufficio Provinciale - Territorio  
Servizi Catastali

Data: 16/10/2024  
Ora: 19:25:11  
Numero Pratica: T394344/2024  
Pag: 1 - Fine

Catasto terreni  
**Visura attuale per immobile**  
Situazione degli atti informatizzati al 16/10/2024



Immobile di catasto terreni



Causali di aggiornamento ed annotazioni

Informazioni riportate negli atti del catasto al 16/10/2024

**Dati identificativi:** Comune di VOGHIERA (M110) (FE)  
Foglio 8 Particella 159

**Classamento:**

Particella con destinazione: ENTE URBANO  
Superficie: 2.361 m²

**Ultimo atto di aggiornamento:** Tipo Mappale del 14/03/2006 Pratica n. FE0023184 in atti dal 14/03/2006 (n. 23184.2/2006)

> **Dati identificativi**

Comune di VOGHIERA (M110) (FE)  
Foglio 8 Particella 159  
Aree di enti urbani e promiscui - Partita speciale 1

Tipo Mappale del 14/03/2006 Pratica n. FE0023184 in atti dal 14/03/2006 (n. 23184.1/2006)  
**Annotazione di immobile:** COMPRENDE IL FG. 8 N. 154,148

**Unità immobiliari corrispondenti al catasto fabbricati**  
Comune di VOGHIERA (M110) (FE)  
Foglio 8 Particella 159

> **Dati di classamento**

Particella con destinazione: ENTE URBANO  
Superficie: 2.361 m²

Tipo Mappale del 14/03/2006 Pratica n. FE0023184 in atti dal 14/03/2006 (n. 23184.2/2006)

Visura telematica

Tributi speciali: Euro 0,90



Direzione Provinciale di Ferrara  
Ufficio Provinciale - Territorio  
Servizi Catastali

Data: 16/10/2024  
Ora: 19:14:59  
Numero Pratica: T391846/2024  
Pag: 1 - Segue

Catasto terreni  
**Visura attuale per immobile**  
Situazione degli atti informatizzati al 16/10/2024



Immobile di catasto terreni



Causali di aggiornamento ed annotazioni

Informazioni riportate negli atti del catasto al 16/10/2024

**Dati identificativi:** Comune di VOGHIERA (M110) (FE)  
Foglio 8 Particella 164

**Classamento:**

Particella divisa in 2 porzioni  
Totali particella:  
Redditi: dominicale Euro 598,31  
agrario Euro 287,47  
Superficie: 38.970 m²

**Il reddito dominicale è stato calcolato tenendo conto delle eventuali deduzioni indicate in tabella**

Porzione	A	B
Reddito dominicale	Euro 231,87	Euro 366,44
Reddito agrario	Euro 110,52	Euro 176,95
Deduzioni	A20* A7*	A20* A7*
Superficie m²	21.400	17.570
Qualità	SEMINATIVO	FRUTTETO
Classe	1	1

**Ultimo atto di aggiornamento:** TABELLA DI VARIAZIONE del 20/10/2006 Pratica n. FE0095457 in atti dal 31/10/2006 VARIAZIONE COLTURALE (n. 1198.1/2006)

**Annotazioni:** VARIAZIONE DI QUALITA' SU DICHIARAZIONE DI PARTE



Direzione Provinciale di Ferrara  
Ufficio Provinciale - Territorio  
Servizi Catastali

Data: 16/10/2024  
Ora: 19:14:59  
Numero Pratica: T391846/2024  
Pag: 2 - Segue

> Dati identificativi

Comune di **VOGHIERA (M110) (FE)**  
Foglio **8** Particella **164**

FRAZIONAMENTO del 07/07/2006 Pratica n.  
FE0061738 in atti dal 07/07/2006 (n. 61738.1/2006)

> Dati di classamento

Particella divisa in **2** porzioni  
Totali particella:  
Redditi dominicale **Euro 598,31**  
agrario **Euro 287,47**  
Superficie: **38.970** m²

Il reddito dominicale è stato calcolato tenendo conto delle eventuali deduzioni indicate in tabella

Porzione	A	B
Reddito dominicale	Euro 231,87	Euro 366,44
Reddito agrario	Euro 110,52	Euro 176,96
Deduzioni	A20 <sup>a</sup> A7 <sup>b</sup>	A20 <sup>a</sup> A7 <sup>b</sup>
Superficie m²	21.400	17.570
Qualità	SEMINATIVO	FRUTTETO
Classe	1	1



Direzione Provinciale di Ferrara  
Ufficio Provinciale - Territorio  
Servizi Catastali

Data: 16/10/2024  
Ora: 19:14:59  
Numero Pratica: T391846/2024  
Pag: 3 - Fine

> Intestazione attuale dell'immobile - totale intestati: 2

- > **1. GRIGOLINI Valeria**  
**(CF GRGVLR59C70L781E)**  
nata a VERONA (VR) il 30/03/1959  
Diritto di: Proprietà' per 1/1 con patto di riservato dominio a favore i.s.m.e.a. (deriva dall'atto 1)
- > **2. ISTITUTO DI SERVIZI PER IL MERCATO AGRICOLO ALIMENTARE - ISMEA**  
**(CF 08037790584)**  
sede in ROMA (RM)  
Diritto di: Oneri riservato dominio (deriva dall'atto 1)

1. RETTIFICA DI INTESTAZIONE ALL'ATTUALITA' del 16/10/2008 Pubblico ufficiale NPT.MILLOZZA Sede ROMA (RM) Repertorio n. 19431 - PU Sede ROMA (RM) Registrazione n. 41070 registrato in data 30/10/2008 - RETTIFICA Voltura n. 3521.1/2009 - Pratica n. FE0105147 in atti dal 08/06/2009

Visura telematica

Tributi speciali: Euro 0,90

Legenda

- a) A20: Consorzio 2° circondario - polesine s. giorgio (scolo terre alte)  
b) A7: Consorzio idraulico di 2a categoria (fra po di volano - po di primaro e mare adriatico)





Direzione Provinciale di Ferrara  
Ufficio Provinciale - Territorio  
Servizi Catastali

Data: 16/10/2024  
Ora: 19:15:22  
Numero Pratica: T391930/2024  
Pag: 1 - Segue



Direzione Provinciale di Ferrara  
Ufficio Provinciale - Territorio  
Servizi Catastali

Data: 16/10/2024  
Ora: 19:15:22  
Numero Pratica: T391930/2024  
Pag: 2 - Fine

Catasto terreni

## Visura attuale per immobile

Situazione degli atti informatizzati al 16/10/2024



Immobile di catasto terreni



Causali di aggiornamento ed annotazioni

Informazioni riportate negli atti del catasto al 16/10/2024

**Dati identificativi:** Comune di **VOGHIERA (M110) (FE)**  
Foglio **8** Particella **165**

**Classamento:**

**Redditi:** dominicale **Euro 125,18**  
          agrario **Euro 60,45**

**Il reddito dominicale è stato calcolato tenendo conto delle seguenti deduzioni:** A20<sup>a</sup>) A7<sup>b</sup>)

Particella con qualità: **FRUTTETO** di classe **1**  
Superficie: **6.002 m<sup>2</sup>**

**Ultimo atto di aggiornamento:** TABELLA DI VARIAZIONE del 20/10/2006 Pratica n. FE0095457 in atti dal 31/10/2006 VARIAZIONE COLTURALE (n. 1198.1/2006)

**Annotazioni:** VARIAZIONE DI QUALITA' SU DICHIARAZIONE DI PARTE

> Intestazione attuale dell'immobile - totale intestati: 1

> **1. GRIGOLINI Valeria**  
**(CF GRGVLR59C70L781E)**  
nata a VERONA (VR) il 30/03/1959  
Diritto di: Proprieta' per 1/1 in regime di separazione dei beni (deriva dall'atto 1)

1. Atto del 16/03/2009 Pubblico ufficiale BERTUSI NANNI PATRIZIA Sede FERRARA (FE) Repertorio n. 30176 - COMPRAVENDITA Nota presentata con Modello Unico n. 3745.1/2009 Reparto PI di FERRARA in atti dal 01/04/2009

Visura telematica

Tributi speciali: Euro 0,90

Legenda

a) A20: Consorzio 2° circondario - polesine s. giorgio (scolo terre alte)  
b) A7: Consorzio idraulico di 2a categoria (fra po di volano - po di primaro e mare adriatico)





Direzione Provinciale di Ferrara  
Ufficio Provinciale - Territorio  
Servizi Catastali

Data: 16/10/2024  
Ora: 21:24:43  
Numero Pratica: T407098/2024  
Pag: 1 - Segue



Direzione Provinciale di Ferrara  
Ufficio Provinciale - Territorio  
Servizi Catastali

Data: 16/10/2024  
Ora: 21:24:43  
Numero Pratica: T407098/2024  
Pag: 2 - Fine

Catasto terreni

## Visura attuale per immobile

Situazione degli atti informatizzati al 16/10/2024



Immobile di catasto terreni



Causali di aggiornamento ed annotazioni

Informazioni riportate negli atti del catasto al 16/10/2024

**Dati identificativi:** Comune di **FERRARA (D548) (FE)**  
Foglio **166** Particella **194**

**Classamento:**

**Redditi:** dominicale **Euro 160,44**  
          agrario **Euro 78,14**

**Il reddito dominicale è stato calcolato tenendo conto delle seguenti deduzioni:** A2<sup>a</sup>A18<sup>b</sup>)

Particella con qualità: **SEMINATIVO** di classe **2**  
Superficie: **15.130 m²**

**Ultimo atto di aggiornamento:** TABELLA DI VARIAZIONE del 03/08/2005 Pratica n. FE0072836 in atti dal 22/08/2005 (n. 3507.1/2005)

**Annotazioni:** VARIAZIONE DI QUALITA' SU DICHIARAZIONE DI PARTE

> Intestazione attuale dell'immobile - totale intestati: 3

- > **1. ORPELLI Isidora**  
**(CF RPLSDR35S61D548I)**  
nata a FERRARA (FE) il 21/11/1935  
Diritto di: Proprieta' per 480/1000 (deriva dall'atto 1)
- > **2. TAGLIA FERRI Beatrice**  
**(CF TGLBRC60L50D548V)**  
nata a FERRARA (FE) il 10/07/1960  
Diritto di: Proprieta' per 260/1000 (deriva dall'atto 1)
- > **3. TAGLIA FERRI Eleonora**  
**(CF TGLLNR65R48D548G)**  
nata a FERRARA (FE) il 08/10/1965  
Diritto di: Proprieta' per 260/1000 (deriva dall'atto 1)

1. Atto del 13/03/1992 Pubblico ufficiale RUSSO R. Sede FERRARA (FE) Repertorio n. 30914 - UR Sede FERRARA (FE) Registrazione n. 1461 registrato in data 01/04/1992 - Voltura n. 1249.2/1992 in atti dal 19/05/1992

Visura telematica

Tributi speciali: Euro 0,90

Legenda

a) A2: Consorzio per opere idrauliche di 2a categoria (fra po - po di volano e mare adriatico)  
b) A18: Consorzio terre vecchie nel 1° circondario - canal bianco



Direzione Provinciale di Ferrara  
Ufficio Provinciale - Territorio  
Servizi Catastali

Data: 16/10/2024  
Ora: 21:25:38  
Numero Pratica: T407157/2024  
Pag: 1 - Segue



Direzione Provinciale di Ferrara  
Ufficio Provinciale - Territorio  
Servizi Catastali

Data: 16/10/2024  
Ora: 21:25:38  
Numero Pratica: T407157/2024  
Pag: 2 - Fine

Catasto terreni

# Visura attuale per immobile

Situazione degli atti informatizzati al 16/10/2024



Immobile di catasto terreni



Causali di aggiornamento ed annotazioni

Informazioni riportate negli atti del catasto al 16/10/2024

**Dati identificativi:** Comune di **FERRARA (D548) (FE)**  
Foglio **166** Particella **458**

**Classamento:**

**Redditi:** dominicale **Euro 197,61 Lire 382.623**  
          agrario **Euro 96,24 Lire 186.350**

**Il reddito dominicale è stato calcolato tenendo conto delle seguenti deduzioni:** A2<sup>a</sup>A18<sup>b</sup>)

Particella con qualità: **SEMINATIVO** di classe **2**  
Superficie: **18.635 m²**

**Riserve:** 1 - Inesistenza di atti legali giustificanti uno o piu' passaggi intermedi

**Ultimo atto di aggiornamento:** FRAZIONAMENTO del 22/05/2001 Pratica n. 70633 in atti dal 22/05/2001 (n. 1690.1/2001)

> Dati identificativi

Comune di **FERRARA (D548) (FE)** FRAZIONAMENTO del 22/05/2001 Pratica n. 70633 in atti dal 22/05/2001 (n. 1690.1/2001)  
Foglio **166** Particella **458**

△ Riserve: 1 - Inesistenza di atti legali giustificanti uno o piu' passaggi intermedi

> Dati di classamento

**Redditi:** dominicale **Euro 197,61 Lire 382.623** FRAZIONAMENTO del 22/05/2001 Pratica n. 70633 in atti dal 22/05/2001 (n. 1690.1/2001)  
          agrario **Euro 96,24 Lire 186.350**

**Il reddito dominicale è stato calcolato tenendo conto delle seguenti deduzioni:** A2<sup>a</sup>A18<sup>b</sup>)  
Particella con qualità: **SEMINATIVO** di classe **2**  
Superficie: **18.635 m²**

> Intestazione attuale dell'immobile - totale intestati: 1

> **1. PIAZZI Riccardo (CF PZZRCR55T30D548J)** 1. FRAZIONAMENTO del 22/05/2001 Pratica n. 70633 in atti dal 22/05/2001 (n. 1690.1/2001)  
nato a FERRARA (FE) il 30/12/1955  
Diritto di: Proprieta' per 1000/1000 (deriva dall'atto 1)  
△ Riserve: 1 - Inesistenza di atti legali giustificanti uno o piu' passaggi intermedi

Visura telematica

Tributi speciali: Euro 0,90

Legenda

a) A2: Consorzio per opere idrauliche di 2a categoria (fra po - po di volano e mare adriatico)  
b) A18: Consorzio terre vecchie nel 1° circondario - canal bianco





Direzione Provinciale di Ferrara  
Ufficio Provinciale - Territorio  
Servizi Catastali

Data: 16/10/2024  
Ora: 21:25:11  
Numero Pratica: T407123/2024  
Pag: 1 - Segue



Direzione Provinciale di Ferrara  
Ufficio Provinciale - Territorio  
Servizi Catastali

Data: 16/10/2024  
Ora: 21:25:11  
Numero Pratica: T407123/2024  
Pag: 2 - Fine

Catasto terreni

## Visura attuale per immobile

Situazione degli atti informatizzati al 16/10/2024



Immobile di catasto terreni



Causali di aggiornamento ed annotazioni

Informazioni riportate negli atti del catasto al 16/10/2024

**Dati identificativi:** Comune di FERRARA (D548) (FE)  
Foglio 166 Particella 473

**Classamento:**

**Redditi:** dominicale Euro 160,60  
          agrario Euro 78,22

Il reddito dominicale è stato calcolato tenendo  
conto delle seguenti deduzioni: A2<sup>a</sup>A18<sup>b</sup>

Particella con qualità: SEMINATIVO di classe 2  
Superficie: 15.145 m<sup>2</sup>

**Ultimo atto di aggiornamento:** TABELLA DI VARIAZIONE del 26/01/2007 Pratica n. FE0015014 in atti dal  
06/02/2007 (n. 422.1/2007)

**Annotazioni:** VARIAZIONE DI QUALITA' SU DICHIARAZIONE DI PARTE

> Intestazione attuale dell'immobile - totale intestati: 1

> 1. H.B. SRL (CF 01467160386)  
sede in FERRARA (FE)  
Diritto di: Proprieta' per 1/1 (deriva dall'atto: 1)

1. Atto del 19/05/2023 Pubblico ufficiale CURATOLA  
CARLO Sede FERRARA (FE) Repertorio n. 6588 -  
COMPRAVENDITA Nota presentata con Modello Unico  
n. 7536.1/2023 Reparto PI di FERRARA in atti dal  
25/05/2023

Visura telematica

Tributi speciali: Euro 0,90

Legenda

a) A2: Consorzio per opere idrauliche di 2a categoria (fra po - po di volano e mare adriatico)  
b) A18: Consorzio terre vecchie nel 1° circondario - canal bianco





Direzione Provinciale di Ferrara  
Ufficio Provinciale - Territorio  
Servizi Catastali

Data: 16/10/2024  
Ora: 21:26:06  
Numero Pratica: T407181/2024  
Pag: 1 - Segue



Direzione Provinciale di Ferrara  
Ufficio Provinciale - Territorio  
Servizi Catastali

Data: 16/10/2024  
Ora: 21:26:06  
Numero Pratica: T407181/2024  
Pag: 2 - Fine

Catasto terreni

## Visura attuale per immobile

Situazione degli atti informatizzati al 16/10/2024



Immobile di catasto terreni



Causali di aggiornamento ed annotazioni

Informazioni riportate negli atti del catasto al 16/10/2024

**Dati identificativi:** Comune di **FERRARA (D548) (FE)**  
Foglio **166** Particella **477**

**Classamento:**

**Redditi:** dominicale **Euro 184,19**  
          agrario **Euro 89,71**

**Il reddito dominicale è stato calcolato tenendo conto delle seguenti deduzioni:** A18<sup>a</sup> A2<sup>b</sup>)

Particella con qualità: **SEMINATIVO** di classe **2**  
Superficie: **17.370 m<sup>2</sup>**

**Ultimo atto di aggiornamento:** FRAZIONAMENTO del 09/08/2007 Pratica n. FE0127070 in atti dal 09/08/2007 (n. 127070.1/2007)

> Intestazione attuale dell'immobile - totale intestati: 3

- > **1. BATTAGLIA Anna Maria (CF BTTNMR42L62D548Q)**  
nata a FERRARA (FE) il 22/07/1942  
Diritto di: Nuda proprietà' per 1/2 (deriva dall'atto 1)
- > **2. PIAZZI Lucilla (CF PZZLLL57T47D548P)**  
nata a FERRARA (FE) il 07/12/1957  
Diritto di: Usufrutto per 1/2 (deriva dall'atto 1)
- > **3. PIAZZI Lucilla (CF PZZLLL57T47D548P)**  
nata a FERRARA (FE) il 07/12/1957  
Diritto di: Proprietà' per 1/2 (deriva dall'atto 1)

1. DENUNZIA (NEI PASSAGGI PER CAUSA DI MORTE) del 31/07/2010 Pubblico ufficiale Maioli dr. Gian Lui - UU Sede FERRARA (FE) Registrazione Volume 9990 n. 2382 registrato in data 28/10/2010 - SUCCESSIONE DI SITTAIRIS Voltura n. 7780.1/2010 - Pratica n. FE0213948 in atti dal 25/11/2010

Visura telematica

Tributi speciali: Euro 0,90

Legenda

- a) A18: Consorzio terre vecchie nel 1° circondario - canal bianco  
b) A2: Consorzio per opere idrauliche di 2a categoria (fra po - po di volano e mare adriatico)



Direzione Provinciale di Ferrara  
Ufficio Provinciale - Territorio  
Servizi Catastali

Data: 16/10/2024  
Ora: 21:24:01  
Numero Pratica: T407057/2024  
Pag: 1 - Segue



Direzione Provinciale di Ferrara  
Ufficio Provinciale - Territorio  
Servizi Catastali

Data: 16/10/2024  
Ora: 21:24:01  
Numero Pratica: T407057/2024  
Pag: 2 - Fine

Catasto terreni

# Visura attuale per immobile

Situazione degli atti informatizzati al 16/10/2024



Immobile di catasto terreni



Causali di aggiornamento ed annotazioni

Informazioni riportate negli atti del catasto al 16/10/2024

Dati identificativi: Comune di FERRARA (D548) (FE)  
Foglio 166 Particella 484

Classamento:

Redditi: dominicale Euro 77,02  
          agrario Euro 37,51

Il reddito dominicale è stato calcolato tenendo conto delle seguenti deduzioni: A18<sup>a</sup> A2<sup>b</sup>)

Particella con qualità: SEMINATIVO di classe 2  
Superficie: 7.263 m<sup>2</sup>

Ultimo atto di aggiornamento: TABELLA DI VARIAZIONE del 02/09/2024 Pratica n. FE0070969 in atti dal 02/09/2024 Protocollo NSD n. ENTRATE.AGEDP-FE.REGISTRO UFFICIALE.79069.02/09/2024 Variazione di qualità (n. 70969.1/2024)

Annotazioni: variazione di qualita' su dichiarazione di parte

> Intestazione attuale dell'immobile - totale intestati: 3

- > 1. ORPELLI Isidora  
(CF RPLSDR35S61D548I)  
nata a FERRARA (FE) il 21/11/1935  
Diritto di: Proprieta' per 480/1000 (deriva dall'atto 1)
- > 2. TAGLIA FERRI Beatrice  
(CF TGLBRC60L50D548V)  
nata a FERRARA (FE) il 10/07/1960  
Diritto di: Proprieta' per 260/1000 (deriva dall'atto 1)
- > 3. TAGLIA FERRI Eleonora  
(CF TGLLN65R48D548G)  
nata a FERRARA (FE) il 08/10/1965  
Diritto di: Proprieta' per 260/1000 (deriva dall'atto 1)

1. FRAZIONAMENTO del 04/04/2008 Pratica n. FE0049050 in atti dal 04/04/2008 (n. 49050.1/2008)

Visura telematica

Tributi speciali: Euro 0,90

Legenda

a) A18: Consorzio terre vecchie nel 1° circondario - canal bianco  
b) A2: Consorzio per opere idrauliche di 2a categoria (fra po - po di volano e mare adriatico)





Direzione Provinciale di Ferrara  
Ufficio Provinciale - Territorio  
Servizi Catastali

Data: 16/10/2024  
Ora: 21:26:38  
Numero Pratica: T407212/2024  
Pag: 1 - Segue



Direzione Provinciale di Ferrara  
Ufficio Provinciale - Territorio  
Servizi Catastali

Data: 16/10/2024  
Ora: 21:26:38  
Numero Pratica: T407212/2024  
Pag: 2 - Fine

Catasto terreni

# Visura attuale per immobile

Situazione degli atti informatizzati al 16/10/2024



Immobile di catasto terreni



Causali di aggiornamento ed annotazioni

Informazioni riportate negli atti del catasto al 16/10/2024

**Dati identificativi:** Comune di **FERRARA (D548) (FE)**  
Foglio **166** Particella **513**

**Classamento:**

**Redditi:** dominicale **Euro 989,14**  
          agrario **Euro 481,75**

**Il reddito dominicale è stato calcolato tenendo conto delle seguenti deduzioni:** A2<sup>a</sup>A18<sup>b</sup>)

Particella con qualità: **SEMINATIVO** di classe **2**  
Superficie: **93.279 m²**

**Ultimo atto di aggiornamento:** TABELLA DI VARIAZIONE del 04/10/2022 Pratica n. FE0087772 in atti dal 04/10/2022 Protocollo NSD n. ENTRATE.AGEDP-FE.REGISTRO UFFICIALE.77384.04/10/2022 Variazione di qualità (n. 87772.1/2022)

**Annotazioni:** variazione di qualita' su dichiarazione di parte

> Intestazione attuale dell'immobile - totale intestati: 1

> **1. LODI Andrea (CF LDONDR39A13D548P)**  
nato a FERRARA (FE) il 13/01/1939  
Diritto di: Proprieta' per 1000/1000 (deriva dall'atto 1)

1. FRAZIONAMENTO del 23/09/2021 Pratica n. FE0045008 in atti dal 23/09/2021 Protocollo NSD n. ENTRATE.AGEV-ST1.REGISTRO UFFICIALE.23710-67.23/09/2021 presentato il 23/09/2021 (n. 45008.1/2021)

Visura telematica

Tributi speciali: Euro 0,90

> Dati identificativi

Comune di **FERRARA (D548) (FE)**  
Foglio **166** Particella **513**

FRAZIONAMENTO del 23/09/2021 Pratica n. FE0045008 in atti dal 23/09/2021 Protocollo NSD n. ENTRATE.AGEV-ST1.REGISTRO UFFICIALE.23710-67.23/09/2021 presentato il 23/09/2021 (n. 45008.1/2021)

> Dati di classamento

**Redditi:** dominicale **Euro 989,14**  
          agrario **Euro 481,75**

**Il reddito dominicale è stato calcolato tenendo conto delle seguenti deduzioni:** A2<sup>a</sup>A18<sup>b</sup>)

Particella con qualità: **SEMINATIVO** di classe **2**  
Superficie: **93.279 m²**

TABELLA DI VARIAZIONE del 04/10/2022 Pratica n. FE0087772 in atti dal 04/10/2022 Protocollo NSD n. ENTRATE.AGEDP-FE.REGISTRO UFFICIALE.77384.04/10/2022 Variazione di qualità (n. 87772.1/2022)

**Annotazioni:** variazione di qualita' su dichiarazione di parte

Legenda

a) A2: Consorzio per opere idrauliche di 2a categoria (fra po - po di volano e mare adriatico)  
b) A18: Consorzio terre vecchie nel 1° circondario - canal bianco





Direzione Provinciale di Ferrara  
Ufficio Provinciale - Territorio  
Servizi Catastali

Data: 16/10/2024  
Ora: 21:22:50  
Numero Pratica: T406981/2024  
Pag: 1 - Segue



Direzione Provinciale di Ferrara  
Ufficio Provinciale - Territorio  
Servizi Catastali

Data: 16/10/2024  
Ora: 21:22:50  
Numero Pratica: T406981/2024  
Pag: 2 - Fine

Catasto terreni

# Visura attuale per immobile

Situazione degli atti informatizzati al 16/10/2024



Immobile di catasto terreni



Causali di aggiornamento ed annotazioni

Informazioni riportate negli atti del catasto al 16/10/2024

Dati identificativi: Comune di FERRARA (D548) (FE)  
Foglio 173 Particella 56

Classamento:

Redditi: dominicale Euro 2,73 Lire 5.281  
          agrario Euro 1,43 Lire 2.765

Il reddito dominicale è stato calcolato tenendo  
conto delle seguenti deduzioni: A18<sup>a</sup> A2<sup>b</sup>)

Particella con qualità: PRATO di classe 3  
Superficie: 790 m<sup>2</sup>

Ultimo atto di aggiornamento: Impianto meccanografico del 15/06/1977

> Intestazione attuale dell'immobile - totale intestati: 1

> 1. DEMANIO PUBBLICO DELLO STATO PER LE  
OPERE IDRAULICHE DI SECONDA CATEGORIA 1. Impianto meccanografico del 15/06/1977

Diritto di: Proprieta' per 1000/1000 (deriva dall'atto  
1)

Visura telematica

Tributi speciali: Euro 0,90

Legenda

a) A18: Consorzio terre vecchie nel 1° circondario - canal bianco  
b) A2: Consorzio per opere idrauliche di 2a categoria (fra po - po di volano e mare adriatico)



Direzione Provinciale di Ferrara  
Ufficio Provinciale - Territorio  
Servizi Catastali

Data: 16/10/2024  
Ora: 21:22:08  
Numero Pratica: T406935/2024  
Pag: 1 - Segue

Catasto terreni

# Visura attuale per immobile

Situazione degli atti informatizzati al 16/10/2024



Immobile di catasto terreni



Causali di aggiornamento ed annotazioni

Informazioni riportate negli atti del catasto al 16/10/2024

Dati identificativi: Comune di FERRARA (D548) (FE)  
Foglio 173 Particella 171

Classamento:

Redditi: dominicale Euro 69,46  
          agrario Euro 33,83

Il reddito dominicale è stato calcolato tenendo  
conto delle seguenti deduzioni: A18<sup>a</sup> A2<sup>b</sup>)  
Particella con qualità: SEMIN ARBOR di classe 2

Superficie: 6.550 m<sup>2</sup>  
Ultimo atto di aggiornamento: FRAZIONAMENTO del 19/08/2002 Pratica n. 121929 in atti dal 19/08/2002 (n. 2874.1/2002)

> Dati identificativi

Comune di FERRARA (D548) (FE)  
Foglio 173 Particella 171

FRAZIONAMENTO del 19/08/2002 Pratica n. 121929  
in atti dal 19/08/2002 (n. 2874.1/2002)

> Dati di classamento

Redditi: dominicale Euro 69,46  
          agrario Euro 33,83  
Il reddito dominicale è stato calcolato tenendo  
conto delle seguenti deduzioni: A18<sup>a</sup> A2<sup>b</sup>)  
Particella con qualità: SEMIN ARBOR di classe 2  
  
Superficie: 6.550 m<sup>2</sup>

FRAZIONAMENTO del 19/08/2002 Pratica n. 121929  
in atti dal 19/08/2002 (n. 2874.1/2002)



Direzione Provinciale di Ferrara  
Ufficio Provinciale - Territorio  
Servizi Catastali

Data: 16/10/2024  
Ora: 21:22:08  
Numero Pratica: T406935/2024  
Pag: 2 - Fine

> Intestazione attuale dell'immobile - totale intestati: 1

> 1. PROVINCIA DI FERRARA  
(CF 00334500386)  
Diritto di: Proprieta' per 1/1 (deriva dall'atto: 1)

1. Atto del 16/04/2003 Pubblico ufficiale BARALDI DR.  
ANTONIO Sede FERRARA (FE) Repertorio n. 26813 -  
COMPRAVENDITA Trascrizione n. 5732.1/2003  
Reperto PI di FERRARA in atti dal 06/05/2003

Visura telematica

Tributi speciali: Euro 0,90

Legenda

a) A18: Consorzio terre vecchie nel 1° circondario - canal bianco  
b) A2: Consorzio per opere idrauliche di 2a categoria (fra po - po di volano e mare adriatico)



Direzione Provinciale di Ferrara  
Ufficio Provinciale - Territorio  
Servizi Catastali

Data: 16/10/2024  
Ora: 21:23:27  
Numero Pratica: T407029/2024  
Pag: 1 - Segue



Direzione Provinciale di Ferrara  
Ufficio Provinciale - Territorio  
Servizi Catastali

Data: 16/10/2024  
Ora: 21:23:27  
Numero Pratica: T407029/2024  
Pag: 2 - Fine

Catasto terreni

# Visura attuale per immobile

Situazione degli atti informatizzati al 16/10/2024



Immobile di catasto terreni



Causali di aggiornamento ed annotazioni

Informazioni riportate negli atti del catasto al 16/10/2024

Dati identificativi: Comune di FERRARA (D548) (FE)  
Foglio 173 Particella 174

Classamento:

Redditi: dominicale Euro 19,19  
          agrario Euro 9,35

Il reddito dominicale è stato calcolato tenendo conto delle seguenti deduzioni: A18<sup>a</sup> A2<sup>b</sup>

Particella con qualità: SEMINATIVO di classe 2  
Superficie: 1.810 m<sup>2</sup>

Ultimo atto di aggiornamento: FRAZIONAMENTO del 19/08/2002 Pratica n. 121929 in atti dal 19/08/2002 (n. 2874.1/2002)

> Intestazione attuale dell'immobile - totale intestati: 1

> 1. PROVINCIA DI FERRARA  
(CF 00334500386)

Diritto di: Proprieta' per 1/1 (deriva dall'atto: 1)

1. Atto del 22/01/2003 Pubblico ufficiale BARALDI DR. ANTONIO Sede FERRARA (FE) Repertorio n. 26560 - COMPRAVENDITA Trascrizione n. 1714.1/2003 Reparto PI di FERRARA in atti dal 10/02/2003

Visura telematica

Tributi speciali: Euro 0,90

> Dati identificativi

Comune di FERRARA (D548) (FE)  
Foglio 173 Particella 174

FRAZIONAMENTO del 19/08/2002 Pratica n. 121929 in atti dal 19/08/2002 (n. 2874.1/2002)

> Dati di classamento

Redditi: dominicale Euro 19,19  
          agrario Euro 9,35

Il reddito dominicale è stato calcolato tenendo conto delle seguenti deduzioni: A18<sup>a</sup> A2<sup>b</sup>

Particella con qualità: SEMINATIVO di classe 2  
Superficie: 1.810 m<sup>2</sup>

FRAZIONAMENTO del 19/08/2002 Pratica n. 121929 in atti dal 19/08/2002 (n. 2874.1/2002)

Legenda

a) A18: Consorzio terre vecchie nel 1° circondario - canal bianco  
b) A2: Consorzio per opere idrauliche di 2a categoria (fra po - po di volano e mare adriatico)





Direzione Provinciale di Ferrara  
Ufficio Provinciale - Territorio  
Servizi Catastali

Data: 16/10/2024  
Ora: 21:17:34  
Numero Pratica: T406670/2024  
Pag: 1 - Segue



Direzione Provinciale di Ferrara  
Ufficio Provinciale - Territorio  
Servizi Catastali

Data: 16/10/2024  
Ora: 21:17:34  
Numero Pratica: T406670/2024  
Pag: 2 - Fine

Catasto terreni

# Visura attuale per immobile

Situazione degli atti informatizzati al 16/10/2024



Immobile di catasto terreni



Causali di aggiornamento ed annotazioni

Informazioni riportate negli atti del catasto al 16/10/2024

Dati identificativi: Comune di FERRARA (D548) (FE)  
Foglio 204 Particella 16

Classamento:

Redditi: dominicale Euro 25,03 Lire 48.466  
          agrario Euro 13,11 Lire 25.375

Il reddito dominicale è stato calcolato tenendo  
conto delle seguenti deduzioni: A18<sup>a</sup> A2<sup>b</sup>)

Particella con qualità: PRATO di classe 3

Superficie: 7.250 m<sup>2</sup>

Ultimo atto di aggiornamento: Impianto meccanografico del 15/06/1977

> Intestazione attuale dell'immobile - totale intestati: 1

> 1. DEMANIO PUBBLICO DELLO STATO PER LE  
OPERE IDRAULICHE DI SECONDA CATEGORIA 1. Impianto meccanografico del 15/06/1977

Diritto di: Proprieta' per 1000/1000 (deriva dall'atto  
1)

Visura telematica

Tributi speciali: Euro 0,90

Legenda

a) A18: Consorzio terre vecchie nel 1° circondario - canal bianco  
b) A2: Consorzio per opere idrauliche di 2a categoria (fra po - po di volano e mare adriatico)



Direzione Provinciale di Ferrara  
Ufficio Provinciale - Territorio  
Servizi Catastali

Data: 16/10/2024  
Ora: 19:54:54  
Numero Pratica: T399953/2024  
Pag: 1 - Segue



Direzione Provinciale di Ferrara  
Ufficio Provinciale - Territorio  
Servizi Catastali

Data: 16/10/2024  
Ora: 19:54:54  
Numero Pratica: T399953/2024  
Pag: 2 - Fine

Catasto terreni

# Visura attuale per immobile

Situazione degli atti informatizzati al 16/10/2024



Immobile di catasto terreni



Causali di aggiornamento ed annotazioni

Informazioni riportate negli atti del catasto al 16/10/2024

Dati identificativi: Comune di FERRARA (D548) (FE)  
Foglio 204 Particella 20

Classamento:

Redditi: dominicale Euro 45,37 Lire 87.841  
          agrario Euro 23,75 Lire 45.990

Il reddito dominicale è stato calcolato tenendo  
conto delle seguenti deduzioni: A18<sup>a</sup> A2<sup>b</sup>)

Particella con qualità: PRATO di classe 3

Superficie: 13.140 m<sup>2</sup>

Ultimo atto di aggiornamento: Impianto meccanografico del 15/06/1977

> Intestazione attuale dell'immobile - totale intestati: 1

> 1. DEMANIO PUBBLICO DELLO STATO PER LE  
OPERE IDRAULICHE DI SECONDA CATEGORIA 1. Impianto meccanografico del 15/06/1977

Diritto di: Proprieta' per 1000/1000 (deriva dall'atto  
1)

Visura telematica

Tributi speciali: Euro 0,90

> Dati identificativi

Comune di FERRARA (D548) (FE) Impianto meccanografico del 15/06/1977  
Foglio 204 Particella 20  
Partita: 1366

> Dati di classamento

Redditi: dominicale Euro 45,37 Lire 87.841 Impianto meccanografico del 15/06/1977  
          agrario Euro 23,75 Lire 45.990  
Il reddito dominicale è stato calcolato tenendo  
conto delle seguenti deduzioni: A18<sup>a</sup> A2<sup>b</sup>)  
Particella con qualità: PRATO di classe 3  
Superficie: 13.140 m<sup>2</sup>

Legenda

a) A18: Consorzio terre vecchie nel 1° circondario - canal bianco  
b) A2: Consorzio per opere idrauliche di 2a categoria (fra po - po di volano e mare adriatico)



Direzione Provinciale di Ferrara  
Ufficio Provinciale - Territorio  
Servizi Catastali

Data: 16/10/2024  
Ora: 21:17:00  
Numero Pratica: T406642/2024  
Pag: 1 - Segue



Direzione Provinciale di Ferrara  
Ufficio Provinciale - Territorio  
Servizi Catastali

Data: 16/10/2024  
Ora: 21:17:00  
Numero Pratica: T406642/2024  
Pag: 2 - Fine

Catasto terreni

# Visura attuale per immobile

Situazione degli atti informatizzati al 16/10/2024



Immobile di catasto terreni



Causali di aggiornamento ed annotazioni

Informazioni riportate negli atti del catasto al 16/10/2024

Dati identificativi: Comune di FERRARA (D548) (FE)  
Foglio 204 Particella 53

Classamento:

Redditi: dominicale Euro 5,04 Lire 9.751  
          agrario Euro 2,53 Lire 4.900

Il reddito dominicale è stato calcolato tenendo  
conto delle seguenti deduzioni: A7<sup>a)</sup>

Particella con qualità: PRATO di classe 3  
Superficie: 1.400 m<sup>2</sup>

Ultimo atto di aggiornamento: Impianto meccanografico del 15/06/1977

> Dati identificativi

Comune di FERRARA (D548) (FE)                      Impianto meccanografico del 15/06/1977  
Foglio 204 Particella 53  
Partita: 1366

> Dati di classamento

Redditi: dominicale Euro 5,04 Lire 9.751                      Impianto meccanografico del 15/06/1977  
          agrario Euro 2,53 Lire 4.900  
Il reddito dominicale è stato calcolato tenendo  
conto delle seguenti deduzioni: A7<sup>a)</sup>  
Particella con qualità: PRATO di classe 3  
Superficie: 1.400 m<sup>2</sup>

> Intestazione attuale dell'immobile - totale intestati: 1

> 1. DEMANIO PUBBLICO DELLO STATO PER LE  
OPERE IDRAULICHE DI SECONDA CATEGORIA                      1. Impianto meccanografico del 15/06/1977

Diritto di: Proprieta' per 1000/1000 (deriva dall'atto  
1)

Visura telematica

Tributi speciali: Euro 0,90

Legenda

a) A7: Consorzio per opere idrauliche di 2a categoria (fra po di volano - po di primario - mare adriatico)





Direzione Provinciale di Ferrara  
Ufficio Provinciale - Territorio  
Servizi Catastali

Data: 16/10/2024  
Ora: 21:21:04  
Numero Pratica: T406873/2024  
Pag: 1 - Segue



Direzione Provinciale di Ferrara  
Ufficio Provinciale - Territorio  
Servizi Catastali

Data: 16/10/2024  
Ora: 21:21:04  
Numero Pratica: T406873/2024  
Pag: 2 - Fine

Catasto terreni

Visura attuale per immobile

Situazione degli atti informatizzati al 16/10/2024



Immobile di catasto terreni



Causali di aggiornamento ed annotazioni

Informazioni riportate negli atti del catasto al 16/10/2024

**Dati identificativi:** Comune di FERRARA (D548) (FE)  
Foglio 204 Particella 397

**Classamento:**

**Redditi:** dominicale Euro 102,59 Lire 198.640  
          agrario Euro 42,97 Lire 83.200

Il reddito dominicale è stato calcolato tenendo conto delle seguenti deduzioni: A18<sup>a</sup> A2<sup>b</sup>)

Particella con qualità: FRUTTETO di classe 1

Superficie: 4.160 m<sup>2</sup>

Ultimo atto di aggiornamento: FRAZIONAMENTO del 31/07/2001 Pratica n. 129068 in atti dal 31/07/2001 (n. 2479.1/2001)

> Dati identificativi

Comune di FERRARA (D548) (FE)  
Foglio 204 Particella 397

FRAZIONAMENTO del 31/07/2001 Pratica n. 129068  
in atti dal 31/07/2001 (n. 2479.1/2001)

> Dati di classamento

**Redditi:** dominicale Euro 102,59 Lire 198.640  
          agrario Euro 42,97 Lire 83.200

FRAZIONAMENTO del 31/07/2001 Pratica n. 129068  
in atti dal 31/07/2001 (n. 2479.1/2001)

Il reddito dominicale è stato calcolato tenendo conto delle seguenti deduzioni: A18<sup>a</sup> A2<sup>b</sup>)

Particella con qualità: FRUTTETO di classe 1

Superficie: 4.160 m<sup>2</sup>

> Intestazione attuale dell'immobile - totale intestati: 1

> 1. PROVINCIA DI FERRARA  
(CF 00334500386)  
Diritto di: Proprieta' per 1/1 (deriva dall'atto: 1)

1. Atto amministrativo DECRETO (DISPOSIZIONI DELLE AUTORITA') del 10/03/2003 Pubblico ufficiale COMUNE DI FERRARA Sede FERRARA (FE) Repertorio n. 10171 - ESPROPRIAZIONE PER PUBBLICA UTILITA' Trascrizione n. 3720.1/2003 Reparto PI di FERRARA in atti dal 24/03/2003

Visura telematica

Tributi speciali: Euro 0,90

Legenda

a) A18: Consorzio terre vecchie nel 1° circondario - canal bianco

b) A2: Consorzio per opere idrauliche di 2a categoria (fra po - po di volano e mare adriatico)



Direzione Provinciale di Ferrara  
Ufficio Provinciale - Territorio  
Servizi Catastali

Data: 16/10/2024  
Ora: 21:20:29  
Numero Pratica: T406833/2024  
Pag: 1 - Segue



Direzione Provinciale di Ferrara  
Ufficio Provinciale - Territorio  
Servizi Catastali

Data: 16/10/2024  
Ora: 21:20:29  
Numero Pratica: T406833/2024  
Pag: 2 - Fine

Catasto terreni

# Visura attuale per immobile

Situazione degli atti informatizzati al 16/10/2024



Immobile di catasto terreni



Causali di aggiornamento ed annotazioni

Informazioni riportate negli atti del catasto al 16/10/2024

Dati identificativi: Comune di FERRARA (D548) (FE)  
Foglio 204 Particella 400

Classamento:

Redditi: dominicale Euro 26,93 Lire 52.153  
          agrario Euro 13,12 Lire 25.400

Il reddito dominicale è stato calcolato tenendo  
conto delle seguenti deduzioni: A18<sup>a</sup> A2<sup>b</sup>)

Particella con qualità: SEMINATIVO di classe 2  
Superficie: 2.540 m<sup>2</sup>

Ultimo atto di aggiornamento: FRAZIONAMENTO del 31/07/2001 Pratica n. 129068 in atti dal 31/07/2001 (n. 2479.1/2001)

> Intestazione attuale dell'immobile - totale intestati: 1

> 1. PROVINCIA DI FERRARA  
(CF 00334500386)

Diritto di: Proprieta' per 1/1 (deriva dall'atto: 1)

1. Atto del 22/01/2003 Pubblico ufficiale BARALDI DR.  
ANTONIO Sede FERRARA (FE) Repertorio n. 26559 -  
COMPRAVENDITA Trascrizione n. 1713.1/2003  
Reparto PI di FERRARA in atti dal 10/02/2003

Visura telematica

Tributi speciali: Euro 0,90

Legenda

a) A18: Consorzio terre vecchie nel 1° circondario - canal bianco  
b) A2: Consorzio per opere idrauliche di 2a categoria (fra po - po di volano e mare adriatico)



Direzione Provinciale di Ferrara  
Ufficio Provinciale - Territorio  
Servizi Catastali

Data: 16/10/2024  
Ora: 21:20:04  
Numero Pratica: T406809/2024  
Pag: 1 - Segue



Direzione Provinciale di Ferrara  
Ufficio Provinciale - Territorio  
Servizi Catastali

Data: 16/10/2024  
Ora: 21:20:04  
Numero Pratica: T406809/2024  
Pag: 2 - Fine

Catasto terreni

# Visura attuale per immobile

Situazione degli atti informatizzati al 16/10/2024



Immobile di catasto terreni



Causali di aggiornamento ed annotazioni

Informazioni riportate negli atti del catasto al 16/10/2024

Dati identificativi: Comune di FERRARA (D548) (FE)  
Foglio 204 Particella 403

Classamento:

Redditi: dominicale Euro 12,19 Lire 23.612  
          agrario Euro 5,94 Lire 11.500

Il reddito dominicale è stato calcolato tenendo  
conto delle seguenti deduzioni: A18<sup>a</sup> A2<sup>b</sup>)

Particella con qualità: SEMINATIVO di classe 2  
Superficie: 1.150 m<sup>2</sup>

Ultimo atto di aggiornamento: FRAZIONAMENTO del 31/07/2001 Pratica n. 129068 in atti dal 31/07/2001 (n. 2479.1/2001)

> Intestazione attuale dell'immobile - totale intestati: 1

> 1. PROVINCIA DI FERRARA  
(CF 00334500386)

Diritto di: Proprieta' per 1/1 (deriva dall'atto: 1)

1. Atto del 12/02/2003 Pubblico ufficiale BARALDI DR.  
ANTONIO Sede FERRARA (FE) Repertorio n. 26617 -  
COMPRAVENDITA Trascrizione n. 2742.1/2003  
Reperto PI di FERRARA in atti dal 03/03/2003

Visura telematica

Tributi speciali: Euro 0,90

Legenda

a) A18: Consorzio terre vecchie nel 1° circondario - canal bianco  
b) A2: Consorzio per opere idrauliche di 2a categoria (fra po - po di volano e mare adriatico)





Direzione Provinciale di Ferrara  
Ufficio Provinciale - Territorio  
Servizi Catastali

Data: 16/10/2024  
Ora: 21:19:36  
Numero Pratica: T406781/2024  
Pag: 1 - Segue



Direzione Provinciale di Ferrara  
Ufficio Provinciale - Territorio  
Servizi Catastali

Data: 16/10/2024  
Ora: 21:19:36  
Numero Pratica: T406781/2024  
Pag: 2 - Fine

Catasto terreni

# Visura attuale per immobile

Situazione degli atti informatizzati al 16/10/2024



Immobile di catasto terreni



Causali di aggiornamento ed annotazioni

Informazioni riportate negli atti del catasto al 16/10/2024

Dati identificativi: Comune di FERRARA (D548) (FE)  
Foglio 204 Particella 406

Classamento:

Redditi: dominicale Euro 4,14 Lire 8.022  
          agrario Euro 2,17 Lire 4.200

Il reddito dominicale è stato calcolato tenendo  
conto delle seguenti deduzioni: A18<sup>a</sup> A2<sup>b</sup>)

Particella con qualità: PRATO di classe 1  
Superficie: 840 m<sup>2</sup>

Ultimo atto di aggiornamento: FRAZIONAMENTO del 31/07/2001 Pratica n. 129068 in atti dal 31/07/2001 (n. 2479.1/2001)

> Intestazione attuale dell'immobile - totale intestati: 1

> 1. PROVINCIA DI FERRARA  
(CF 00334500386)

Diritto di: Proprieta' per 1/1 (deriva dall'atto: 1)

1. Atto del 12/02/2003 Pubblico ufficiale BARALDI DR.  
ANTONIO Sede FERRARA (FE) Repertorio n. 26617 -  
COMPRAVENDITA Trascrizione n. 2742.1/2003  
Reperto PI di FERRARA in atti dal 03/03/2003

Visura telematica

Tributi speciali: Euro 0,90

Legenda

a) A18: Consorzio terre vecchie nel 1° circondario - canal bianco  
b) A2: Consorzio per opere idrauliche di 2a categoria (fra po - po di volano e mare adriatico)



Direzione Provinciale di Ferrara  
Ufficio Provinciale - Territorio  
Servizi Catastali

Data: 16/10/2024  
Ora: 21:19:10  
Numero Pratica: T406754/2024  
Pag: 1 - Segue



Direzione Provinciale di Ferrara  
Ufficio Provinciale - Territorio  
Servizi Catastali

Data: 16/10/2024  
Ora: 21:19:10  
Numero Pratica: T406754/2024  
Pag: 2 - Fine

Catasto terreni

# Visura attuale per immobile

Situazione degli atti informatizzati al 16/10/2024

Tributi speciali: Euro 0,90



Immobile di catasto terreni



Causali di aggiornamento ed annotazioni

Informazioni riportate negli atti del catasto al 16/10/2024

Dati identificativi: Comune di FERRARA (D548) (FE)  
Foglio 204 Particella 408

Classamento:

Particella con destinazione: AREA RURALE  
Superficie: 460 m<sup>2</sup>

Ultimo atto di aggiornamento: VARIAZIONE D'UFFICIO del 16/12/2009 Pratica n. FE0282349 in atti dal 21/12/2009 (n. 12344.1/2009)

Annotazioni: RETTIFICA DELLA DESTINAZIONE A SEGUITO DI VERIFICA D'UFFICIO (STRADA)

> Dati identificativi

Comune di FERRARA (D548) (FE)  
Foglio 204 Particella 408

FRAZIONAMENTO del 31/07/2001 Pratica n. 129088 in atti dal 31/07/2001 (n. 2479.1/2001)

> Dati di classamento

Particella con destinazione: AREA RURALE  
Superficie: 460 m<sup>2</sup>

VARIAZIONE D'UFFICIO del 16/12/2009 Pratica n. FE0282349 in atti dal 21/12/2009 (n. 12344.1/2009)  
Annotazioni: RETTIFICA DELLA DESTINAZIONE A SEGUITO DI VERIFICA D'UFFICIO (STRADA)

> Intestazione attuale dell'immobile - totale intestati: 1

> 1. PROVINCIA DI FERRARA  
(CF 00334500386)

Dritto di: Proprieta' per 1/1 (deriva dall'atto 1)

1. Atto amministrativo DECRETO (DISPOSIZIONI DELLE AUTORITA') del 17/05/2003 Pubblico ufficiale COMUNE DI FERRARA Sede FERRARA (FE) Repertorio n. 21761 - ESPROPRIAZIONE PER PUBBLICA UTILITA' Trascrizione n. 8865.1/2003 Reparto PI di FERRARA in atti dal 02/06/2003



Direzione Provinciale di Ferrara  
Ufficio Provinciale - Territorio  
Servizi Catastali

Data: 16/10/2024  
Ora: 21:18:47  
Numero Pratica: T406733/2024  
Pag: 1 - Segue



Direzione Provinciale di Ferrara  
Ufficio Provinciale - Territorio  
Servizi Catastali

Data: 16/10/2024  
Ora: 21:18:47  
Numero Pratica: T406733/2024  
Pag: 2 - Fine

Catasto terreni

# Visura attuale per immobile

Situazione degli atti informatizzati al 16/10/2024

Visura telematica

Tributi speciali: Euro 0,90



Immobile di catasto terreni



Causali di aggiornamento ed annotazioni

Informazioni riportate negli atti del catasto al 16/10/2024

**Dati identificativi:** Comune di FERRARA (D548) (FE)  
Foglio 204 Particella 410  
**Classamento:**

Particella con destinazione: AREA RURALE  
Superficie: 1.340 m²

**Ultimo atto di aggiornamento:** REVISIONE DI ELEMENTI CENSUARI del 11/05/2018 Pratica n. FE0027478 in atti dal 11/05/2018 (n. 1124.1/2018)

**Annotazioni:** VARIATA PER BONIFICA FABBRICATI RURALI AI SENSI DELLA NOTA DELLA D.C.C.C.P.I. DEL 01.12.2016 N. 212675

> Dati identificativi

Comune di FERRARA (D548) (FE)  
Foglio 204 Particella 410

FRAZIONAMENTO del 31/07/2001 Pratica n. 129068 in atti dal 31/07/2001 (n. 2479.1/2001)

> Dati di classamento

Particella con destinazione: AREA RURALE  
Superficie: 1.340 m²

REVISIONE DI ELEMENTI CENSUARI del 11/05/2018 Pratica n. FE0027478 in atti dal 11/05/2018 (n. 1124.1/2018)  
**Annotazioni:** VARIATA PER BONIFICA FABBRICATI RURALI AI SENSI DELLA NOTA DELLA D.C.C.C.P.I. DEL 01.12.2016 N. 212675

> Intestazione attuale dell'immobile - totale intestati: 1

1. PROVINCIA DI FERRARA (CF 00334500386)  
Diritto di: Proprieta' per 1/1 (deriva dall'atto 1)

1. Atto amministrativo DECRETO (DISPOSIZIONI DELLE AUTORITA') del 17/05/2003 Pubblico ufficiale COMUNE DI FERRARA Sede FERRARA (FE) Repertorio n. 21761 - ESPROPRIAZIONE PER PUBBLICA UTILITA' Trascrizione n. 6864.1/2003 Reparto PI di FERRARA in atti dal 02/06/2003





Direzione Provinciale di Ferrara  
Ufficio Provinciale - Territorio  
Servizi Catastali

Data: **16/10/2024**  
Ora: **21:18:26**  
Numero Pratica: **T406709/2024**  
Pag: **1 - Fine**

Catasto terreni  
**Visura attuale per immobile**  
Situazione degli atti informatizzati al **16/10/2024**



Immobile di catasto terreni



Causali di aggiornamento ed annotazioni

Informazioni riportate negli atti del catasto al **16/10/2024**

**Dati identificativi:** Comune di **FERRARA (D548) (FE)**  
Foglio **204** Particella **414**

**Classamento:**

Particella con destinazione: **AREA RURALE**  
Superficie: **60 m<sup>2</sup>**

**Ultimo atto di aggiornamento:** VARIAZIONE D'UFFICIO del 22/12/2009 Pratica n. FE0282622 in atti dal 22/12/2009 (n. 12370.1/2009)

**Annotazioni:** RETTIFICA DELLA DESTINAZIONE A SEGUITO DI VERIFICA D'UFFICIO (STRADA)

> **Dati identificativi**

Comune di **FERRARA (D548) (FE)**  
Foglio **204** Particella **414**

FRAZIONAMENTO del 31/07/2001 Pratica n. 129068 in atti dal 31/07/2001 (n. 2479.1/2001)

> **Dati di classamento**

Particella con destinazione: **AREA RURALE**  
Superficie: **60 m<sup>2</sup>**

VARIAZIONE D'UFFICIO del 22/12/2009 Pratica n. FE0282622 in atti dal 22/12/2009 (n. 12370.1/2009)  
**Annotazioni:** RETTIFICA DELLA DESTINAZIONE A SEGUITO DI VERIFICA D'UFFICIO (STRADA)

> **Intestazione attuale dell'immobile - totale intestati: 1**

> **1. PROVINCIA DI FERRARA (CF 00334500386)**

Diritto di: Proprieta' per 1/1 (deriva dall'atto 1)

1. Atto del 10/04/2003 Pubblico ufficiale BARALDI DR. ANTONIO Sede FERRARA (FE) Repertorio n. 26799 - COMPRAVENDITA Trascrizione n. 5730.1/2003 Reparto PI di FERRARA in atti dal 06/05/2003

Visura telematica

Tributi speciali: Euro 0,90



Direzione Provinciale di Ferrara  
Ufficio Provinciale - Territorio  
Servizi Catastali

Data: **16/10/2024**  
Ora: **21:18:02**  
Numero Pratica: **T406694/2024**  
Pag: **1 - Segue**

Catasto terreni  
**Visura attuale per immobile**  
Situazione degli atti informatizzati al **16/10/2024**



Immobile di catasto terreni



Causali di aggiornamento ed annotazioni

Informazioni riportate negli atti del catasto al **16/10/2024**

**Dati identificativi:** Comune di **FERRARA (D548) (FE)**  
Foglio **204** Particella **416**

**Classamento:**

**Redditi:** dominicale **Euro 17,26 Lire 33.425**  
agrario **Euro 7,23 Lire 14.000**

**Il reddito dominicale è stato calcolato tenendo conto delle seguenti deduzioni:** A2<sup>a</sup>A18<sup>b</sup>)

Particella con qualità: **FRUTTETO** di classe **1**  
Superficie: **700 m<sup>2</sup>**

**Ultimo atto di aggiornamento:** FRAZIONAMENTO del 31/07/2001 Pratica n. 129068 in atti dal 31/07/2001 (n. 2479.1/2001)

> **Dati identificativi**

Comune di **FERRARA (D548) (FE)**  
Foglio **204** Particella **416**

FRAZIONAMENTO del 31/07/2001 Pratica n. 129068 in atti dal 31/07/2001 (n. 2479.1/2001)

> **Dati di classamento**

**Redditi:** dominicale **Euro 17,26 Lire 33.425**  
agrario **Euro 7,23 Lire 14.000**

**Il reddito dominicale è stato calcolato tenendo conto delle seguenti deduzioni:** A2<sup>a</sup>A18<sup>b</sup>)

Particella con qualità: **FRUTTETO** di classe **1**  
Superficie: **700 m<sup>2</sup>**

FRAZIONAMENTO del 31/07/2001 Pratica n. 129068 in atti dal 31/07/2001 (n. 2479.1/2001)



Direzione Provinciale di Ferrara  
Ufficio Provinciale - Territorio  
Servizi Catastali

Data: **16/10/2024**  
Ora: **21:18:02**  
Numero Pratica: **T406694/2024**  
Pag: **2 - Fine**

> Intestazione attuale dell'immobile - totale intestati: 1

> 1. PROVINCIA DI FERRARA  
(CF 00334500386)  
Diritto di: Proprieta' per 1/1 (deriva dall'atto 1)

1. Atto del 10/04/2003 Pubblico ufficiale BARALDI DR. ANTONIO Sede FERRARA (FE) Repertorio n. 26799 - COMPRAVENDITA Trascrizione n. 5730.1/2003 Reparto PI di FERRARA in atti dal 06/05/2003

Visura telematica

Tributi speciali: Euro 0,90

Legenda

a) A2: Consorzio per opere idrauliche di 2a categoria (fra po - po di volano e mare adriatico)  
b) A18: Consorzio terre vecchie nel 1° circondario - canal bianco



Direzione Provinciale di Ferrara  
Ufficio Provinciale - Territorio  
Servizi Catastali

Data: **16/10/2024**  
Ora: **19:55:41**  
Numero Pratica: **T400079/2024**  
Pag: **1 - Segue**

Catasto terreni  
Visura attuale per immobile  
Situazione degli atti informatizzati al 16/10/2024



Immobile di catasto terreni



Causali di aggiornamento ed annotazioni

Informazioni riportate negli atti del catasto al 16/10/2024  
**Dati identificativi:** Comune di **FERRARA (D548) (FE)**  
Foglio **204** Particella **422**  
**Classamento:**  
**Redditi:** dominicale **Euro 87,87 Lire 170.145**  
                  agrario **Euro 35,33 Lire 68.400**  
**Il reddito dominicale è stato calcolato tenendo conto delle seguenti deduzioni: A7<sup>a</sup>)**  
Particella con qualità: **FRUTTETO** di classe **1**  
Superficie: **3.420 m²**  
**Ultimo atto di aggiornamento:** FRAZIONAMENTO del 31/07/2001 Pratica n. 129068 in atti dal 31/07/2001 (n. 2479.1/2001)

> **Dati identificativi**  
Comune di **FERRARA (D548) (FE)** FRAZIONAMENTO del 31/07/2001 Pratica n. 129068  
Foglio **204** Particella **422** in atti dal 31/07/2001 (n. 2479.1/2001)

> **Dati di classamento**  
**Redditi:** dominicale **Euro 87,87 Lire 170.145** FRAZIONAMENTO del 31/07/2001 Pratica n. 129068  
                  agrario **Euro 35,33 Lire 68.400** in atti dal 31/07/2001 (n. 2479.1/2001)  
**Il reddito dominicale è stato calcolato tenendo conto delle seguenti deduzioni: A7<sup>a</sup>)**  
Particella con qualità: **FRUTTETO** di classe **1**  
Superficie: **3.420 m²**





Direzione Provinciale di Ferrara  
Ufficio Provinciale - Territorio  
Servizi Catastali

Data: 16/10/2024  
Ora: 19:55:41  
Numero Pratica: T400079/2024  
Pag: 2 - Fine

> Intestazione attuale dell'immobile - totale intestati: 1

> 1. PROVINCIA DI FERRARA (CF 00334500386) Diritto di: Proprieta' per 1/1 (deriva dall'atto 1)	1. Atto del 12/02/2003 Pubblico ufficiale BARALDI DR. ANTONIO Sede FERRARA (FE) Repertorio n. 26618 - COMPRAVENDITA Trascrizione n. 2743.1/2003 Reparto PI di FERRARA in atti dal 03/03/2003
--	---

Visura telematica

Tributi speciali: Euro 0,90

Legenda

a) A7: Consorzio per opere idrauliche di 2a categoria (fra po di volano - po di primario - mare adriatico)



Direzione Provinciale di Ferrara  
Ufficio Provinciale - Territorio  
Servizi Catastali

Data: 16/10/2024  
Ora: 19:54:05  
Numero Pratica: T399833/2024  
Pag: 1 - Segue

Catasto terreni  
Visura attuale per immobile  
Situazione degli atti informatizzati al 16/10/2024



Immobile di catasto terreni



Causali di aggiornamento ed annotazioni

Informazioni riportate negli atti del catasto al 16/10/2024  
Dati identificativi: Comune di FERRARA (D548) (FE)  
Foglio 204 Particella 425  
Classamento:  
Redditi: dominicale Euro 6,85 Lire 13.263  
                  agrario Euro 3,20 Lire 6.200  
Il reddito dominicale è stato calcolato tenendo  
conto delle seguenti deduzioni: A7<sup>a)</sup>  
Particella con qualità: SEMINATIVO di classe 2  
Superficie: 620 m<sup>2</sup>  
Ultimo atto di aggiornamento: FRAZIONAMENTO del 31/07/2001 Pratica n. 129068 in atti dal 31/07/2001 (n. 2479.1/2001)

> Dati identificativi	
Comune di FERRARA (D548) (FE) Foglio 204 Particella 425	FRAZIONAMENTO del 31/07/2001 Pratica n. 129068 in atti dal 31/07/2001 (n. 2479.1/2001)

> Dati di classamento	
Redditi: dominicale Euro 6,85 Lire 13.263 agrario Euro 3,20 Lire 6.200 Il reddito dominicale è stato calcolato tenendo conto delle seguenti deduzioni: A7 <sup>a)</sup> Particella con qualità: SEMINATIVO di classe 2 Superficie: 620 m <sup>2</sup>	FRAZIONAMENTO del 31/07/2001 Pratica n. 129068 in atti dal 31/07/2001 (n. 2479.1/2001)





Direzione Provinciale di Ferrara  
Ufficio Provinciale - Territorio  
Servizi Catastali

Data: 16/10/2024  
Ora: 19:54:05  
Numero Pratica: T399833/2024  
Pag: 2 - Fine

> Intestazione attuale dell'immobile - totale intestati: 1

> 1. PROVINCIA DI FERRARA (CF 00334500386)	1. Atto del 27/03/2003 Pubblico ufficiale BARALDI DR. ANTONIO Sede FERRARA (FE) Repertorio n. 26750 - COMPRAVENDITA Trascrizione n. 5015.1/2003 Reparto PI di FERRARA in atti dal 16/04/2003
Diritto di: Proprieta' per 1/1 (deriva dall'atto 1)	

Visura telematica

Tributi speciali: Euro 0,90

Legenda

a) A7: Consorzio per opere idrauliche di 2a categoria (fra po di volano - po di primario - mare adriatico)



Direzione Provinciale di Ferrara  
Ufficio Provinciale - Territorio  
Servizi Catastali

Data: 16/10/2024  
Ora: 20:00:06  
Numero Pratica: T400668/2024  
Pag: 1 - Segue

Catasto terreni  
Visura attuale per immobile  
Situazione degli atti informatizzati al 16/10/2024



Immobile di catasto terreni



Causali di aggiornamento ed annotazioni

Informazioni riportate negli atti del catasto al 16/10/2024  
**Dati identificativi:** Comune di FERRARA (D548) (FE)  
Foglio 204 Particella 433  
**Classamento:**  
**Redditi:** dominicale Euro 14,90  
                  agrario Euro 5,99  
**Il reddito dominicale è stato calcolato tenendo conto delle seguenti deduzioni:** A7<sup>a)</sup>  
Particella con qualità: FRUTTETO di classe 1  
Superficie: 580 m<sup>2</sup>  
**Ultimo atto di aggiornamento:** FRAZIONAMENTO del 19/08/2002 Pratica n. 121908 in atti dal 19/08/2002 (n. 2875.1/2002)

> Dati identificativi	
Comune di FERRARA (D548) (FE) Foglio 204 Particella 433	FRAZIONAMENTO del 19/08/2002 Pratica n. 121908 in atti dal 19/08/2002 (n. 2875.1/2002)

> Dati di classamento	
<b>Redditi:</b> dominicale Euro 14,90 agrario Euro 5,99 <b>Il reddito dominicale è stato calcolato tenendo conto delle seguenti deduzioni:</b> A7 <sup>a)</sup> Particella con qualità: FRUTTETO di classe 1 Superficie: 580 m <sup>2</sup>	FRAZIONAMENTO del 19/08/2002 Pratica n. 121908 in atti dal 19/08/2002 (n. 2875.1/2002)



Direzione Provinciale di Ferrara  
Ufficio Provinciale - Territorio  
Servizi Catastali

Data: 16/10/2024  
Ora: 20:00:06  
Numero Pratica: T400668/2024  
Pag: 2 - Fine

> Intestazione attuale dell'immobile - totale intestati: 1

> 1. PROVINCIA DI FERRARA (CF 00334500386) Diritto di: Proprieta' per 1/1 (deriva dall'atto 1)	1. Atto del 06/03/2003 Pubblico ufficiale BARALDI DR. ANTONIO Sede FERRARA (FE) Repertorio n. 26882 - COMPRAVENDITA Trascrizione n. 3798.1/2003 Reparto PI di FERRARA in atti dal 24/03/2003
--	---

Visura telematica

Tributi speciali: Euro 0,90

Legenda

a) A7: Consorzio per opere idrauliche di 2a categoria (fra po di volano - po di primario - mare adriatico)



Direzione Provinciale di Ferrara  
Ufficio Provinciale - Territorio  
Servizi Catastali

Data: 16/10/2024  
Ora: 21:21:34  
Numero Pratica: T406912/2024  
Pag: 1 - Segue

Catasto terreni  
Visura attuale per immobile  
Situazione degli atti informatizzati al 16/10/2024



Immobile di catasto terreni



Causali di aggiornamento ed annotazioni

Informazioni riportate negli atti del catasto al 16/10/2024  
Dati identificativi: Comune di FERRARA (D548) (FE)  
Foglio 204 Particella 437  
Classamento:  
Redditi: dominicale Euro 89,39  
                  agrario Euro 43,54  
Il reddito dominicale è stato calcolato tenendo  
conto delle seguenti deduzioni: A2<sup>a</sup>A18<sup>b</sup>)  
Particella con qualità: SEMINATIVO di classe 2  
Superficie: 8.430 m<sup>2</sup>  
Ultimo atto di aggiornamento: FRAZIONAMENTO del 19/08/2002 Pratica n. 121908 in atti dal 19/08/2002 (n. 2875.1/2002)

> Dati identificativi	
Comune di FERRARA (D548) (FE) Foglio 204 Particella 437	FRAZIONAMENTO del 19/08/2002 Pratica n. 121908 in atti dal 19/08/2002 (n. 2875.1/2002)

> Dati di classamento	
Redditi: dominicale Euro 89,39 agrario Euro 43,54 Il reddito dominicale è stato calcolato tenendo conto delle seguenti deduzioni: A2 <sup>a</sup> A18 <sup>b</sup> ) Particella con qualità: SEMINATIVO di classe 2 Superficie: 8.430 m <sup>2</sup>	FRAZIONAMENTO del 19/08/2002 Pratica n. 121908 in atti dal 19/08/2002 (n. 2875.1/2002)



Direzione Provinciale di Ferrara  
Ufficio Provinciale - Territorio  
Servizi Catastali

Data: 16/10/2024  
Ora: 21:21:34  
Numero Pratica: T406912/2024  
Pag: 2 - Fine

> Intestazione attuale dell'immobile - totale intestati: 1

> 1. PROVINCIA DI FERRARA  
(CF 00334500386)

1. Atto del 16/04/2003 Pubblico ufficiale BARALDI DR. ANTONIO Sede FERRARA (FE) Repertorio n. 26813 - COMPRAVENDITA Trascrizione n. 5732.1/2003 Reparto PI di FERRARA in atti dal 06/05/2003

Diritto di: Proprieta' per 1/1 (deriva dall'atto 1)

Visura telematica

Tributi speciali: Euro 0,90

Legenda

a) A2: Consorzio per opere idrauliche di 2a categoria (fra po - po di volano e mare adriatico)  
b) A18: Consorzio terre vecchie nel 1° circondario - canal bianco



Direzione Provinciale di Ferrara  
Ufficio Provinciale - Territorio  
Servizi Catastali

Data: 16/10/2024  
Ora: 19:59:03  
Numero Pratica: T400535/2024  
Pag: 1 - Segue

Catasto terreni  
Visura attuale per immobile  
Situazione degli atti informatizzati al 16/10/2024



Immobile di catasto terreni



Causali di aggiornamento ed annotazioni

Informazioni riportate negli atti del catasto al 16/10/2024

**Dati identificativi:** Comune di FERRARA (D548) (FE)  
Foglio 204 Particella 440

**Classamento:**

**Redditi:** dominicale Euro 0,46  
                  agrario Euro 0,19

Il reddito dominicale è stato calcolato tenendo conto delle seguenti deduzioni: A7<sup>a</sup>)

Particella con qualità: FRUTTETO di classe 1

Superficie: 18 m<sup>2</sup>

Ultimo atto di aggiornamento: FRAZIONAMENTO del 19/08/2002 Pratica n. 121908 in atti dal 19/08/2002 (n. 2875.1/2002)

> Dati identificativi

Comune di FERRARA (D548) (FE)  
Foglio 204 Particella 440

FRAZIONAMENTO del 19/08/2002 Pratica n. 121908 in atti dal 19/08/2002 (n. 2875.1/2002)

> Dati di classamento

**Redditi:** dominicale Euro 0,46  
                  agrario Euro 0,19

FRAZIONAMENTO del 19/08/2002 Pratica n. 121908 in atti dal 19/08/2002 (n. 2875.1/2002)

Il reddito dominicale è stato calcolato tenendo conto delle seguenti deduzioni: A7<sup>a</sup>)

Particella con qualità: FRUTTETO di classe 1

Superficie: 18 m<sup>2</sup>





Direzione Provinciale di Ferrara  
Ufficio Provinciale - Territorio  
Servizi Catastali

Data: 16/10/2024  
Ora: 19:59:04  
Numero Pratica: T400535/2024  
Pag: 2 - Fine

> Intestazione attuale dell'immobile - totale intestati: 1

> 1. PROVINCIA DI FERRARA (CF 00334500386)	1. Atto del 06/03/2003 Pubblico ufficiale BARALDI DR. ANTONIO Sede FERRARA (FE) Repertorio n. 26882 - COMPRAVENDITA Trascrizione n. 3798.1/2003 Reparto PI di FERRARA in atti dal 24/03/2003
Diritto di: Proprieta' per 1/1 (deriva dall'atto 1)	

Visura telematica

Tributi speciali: Euro 0,90



Direzione Provinciale di Ferrara  
Ufficio Provinciale - Territorio  
Servizi Catastali

Data: 16/10/2024  
Ora: 19:58:25  
Numero Pratica: T400445/2024  
Pag: 1 - Segue

Catasto terreni  
Visura attuale per immobile  
Situazione degli atti informatizzati al 16/10/2024



Immobile di catasto terreni



Causali di aggiornamento ed annotazioni

Informazioni riportate negli atti del catasto al 16/10/2024

**Dati identificativi:** Comune di FERRARA (D548) (FE)  
Foglio 204 Particella 480

**Classamento:**

**Redditi:** dominicale Euro 57,33  
                  agrario Euro 24,70

Il reddito dominicale è stato calcolato tenendo conto delle seguenti deduzioni: A7<sup>a</sup>)

Particella con qualità: SEMINATIVO di classe 1  
Superficie: 4.554 m<sup>2</sup>

**Ultimo atto di aggiornamento:** FRAZIONAMENTO del 26/09/2024 Pratica n. FE0076994 in atti dal 26/09/2024 Protocollo NSD n. ENTRATE AGEV-ST1.REGISTRO UFFICIALE.4038507.26/09/2024 presentato il 26/09/2024 (n. 76994.1/2024)

> Dati identificativi	
Comune di FERRARA (D548) (FE) Foglio 204 Particella 480	FRAZIONAMENTO del 26/09/2024 Pratica n. FE0076994 in atti dal 26/09/2024 Protocollo NSD n. ENTRATE AGEV-ST1.REGISTRO UFFICIALE.4038507.26/09/2024 presentato il 26/09/2024 (n. 76994.1/2024)

> Dati di classamento	
<b>Redditi:</b> dominicale Euro 57,33 agrario Euro 24,70	FRAZIONAMENTO del 26/09/2024 Pratica n. FE0076994 in atti dal 26/09/2024 Protocollo NSD n. ENTRATE AGEV-ST1.REGISTRO UFFICIALE.4038507.26/09/2024 presentato il 26/09/2024 (n. 76994.1/2024)
Il reddito dominicale è stato calcolato tenendo conto delle seguenti deduzioni: A7 <sup>a</sup> )	
Particella con qualità: SEMINATIVO di classe 1	
Superficie: 4.554 m <sup>2</sup>	

Legenda

a) A7: Consorzio per opere idrauliche di 2a categoria (fra po di volano - po di primario - mare adriatico)



Direzione Provinciale di Ferrara  
Ufficio Provinciale - Territorio  
Servizi Catastali

Data: 16/10/2024  
Ora: 19:58:25  
Numero Pratica: T400445/2024  
Pag: 2 - Fine

> Intestazione attuale dell'immobile - totale intestati: 1

<b>&gt; 1. PROVINCIA DI FERRARA</b> (CF 00334500386) Diritto di: Proprieta' per 1/1 (deriva dall'atto 1)	1. Atto amministrativo DECRETO (DISPOSIZIONI DELLE AUTORITA') del 10/03/2003 Pubblico ufficiale COMUNE DI FERRARA Sede FERRARA (FE) Repertorio n. 10171 - ESPROPRIAZIONE PER PUBBLICA UTILITA' Trascrizione n. 3720.1/2003 Reparto PI di FERRARA in atti dal 24/03/2003 <b>Nel documento sono indicati gli identificativi catastali dell'immobile originario dell'attuale</b> FERRARA (D548) (FE) Foglio 204 Particella 430
--	--

Visura telematica  
Tributi speciali: Euro 0,90

Legenda  
a) A7: Consorzio per opere idrauliche di 2a categoria (fra po di volano - po di primario - mare adriatico)



Direzione Provinciale di Ferrara  
Ufficio Provinciale - Territorio  
Servizi Catastali

Data: 16/10/2024  
Ora: 19:53:09  
Numero Pratica: T399689/2024  
Pag: 1 - Segue

Catasto terreni  
**Visura attuale per immobile**  
Situazione degli atti informatizzati al 16/10/2024

 Immobile di catasto terreni

 Causali di aggiornamento ed annotazioni

Informazioni riportate negli atti del catasto al 16/10/2024  
**Dati identificativi:** Comune di FERRARA (D548) (FE)  
Foglio 237 Particella 7  
**Classamento:**  
**Redditi:** dominicale Euro 4,03 Lire 7.805  
                  agrario Euro 3,47 Lire 6.720  
**Il reddito dominicale è stato calcolato tenendo conto delle seguenti deduzioni:** A7<sup>a</sup>A20<sup>b</sup>)  
Particella con qualità: PRATO di classe 3  
Superficie: 1.920 m²  
**Ultimo atto di aggiornamento:** Impianto meccanografico del 15/06/1977

<b>&gt; Dati identificativi</b>	
Comune di FERRARA (D548) (FE)	Impianto meccanografico del 15/06/1977
Foglio 237 Particella 7	
Partita: 1366	

<b>&gt; Dati di classamento</b>	
<b>Redditi:</b> dominicale Euro 4,03 Lire 7.805	Impianto meccanografico del 15/06/1977
agrario Euro 3,47 Lire 6.720	
<b>Il reddito dominicale è stato calcolato tenendo conto delle seguenti deduzioni:</b> A7 <sup>a</sup> A20 <sup>b</sup> )	
Particella con qualità: PRATO di classe 3	
Superficie: 1.920 m²	



Direzione Provinciale di Ferrara  
Ufficio Provinciale - Territorio  
Servizi Catastali

Data: 16/10/2024  
Ora: 19:53:09  
Numero Pratica: T399689/2024  
Pag: 2 - Fine

> Intestazione attuale dell'immobile - totale intestati: 1

> 1. DEMANIO PUBBLICO DELLO STATO PER LE  
OPERE IDRAULICHE DI SECONDA CATEGORIA

1. Impianto meccanografico del 15/06/1977

Diritto di: Proprietà per 1000/1000 (deriva dall'atto 1)

Visura telematica

Tributi speciali: Euro 0,90



Direzione Provinciale di Ferrara  
Ufficio Provinciale - Territorio  
Servizi Catastali

Data: 16/10/2024  
Ora: 19:35:19  
Numero Pratica: T396588/2024  
Pag: 1 - Segue

Catasto terreni  
**Visura attuale per immobile**  
Situazione degli atti informatizzati al 16/10/2024



Immobile di catasto terreni



Causali di aggiornamento ed annotazioni

Informazioni riportate negli atti del catasto al 16/10/2024

**Dati identificativi:** Comune di FERRARA (D548) (FE)  
Foglio 237 Particella 300

**Classamento:**

**Redditi:** dominicale Euro 47,14 Lire 91.279  
          agrario Euro 23,05 Lire 44.625

Il reddito dominicale è stato calcolato tenendo  
conto delle seguenti deduzioni: A20<sup>a</sup> A7<sup>b</sup>

Particella con qualità: SEMINATIVO di classe 1  
Superficie: 4.250 m<sup>2</sup>

**Ultimo atto di aggiornamento:** FRAZIONAMENTO del 31/07/2001 Pratica n. 129071 in atti dal 31/07/2001 (n. 2520.1/2001)

> **Dati identificativi**

Comune di FERRARA (D548) (FE)  
Foglio 237 Particella 300

FRAZIONAMENTO del 31/07/2001 Pratica n. 129071  
in atti dal 31/07/2001 (n. 2520.1/2001)

> **Dati di classamento**

**Redditi:** dominicale Euro 47,14 Lire 91.279  
          agrario Euro 23,05 Lire 44.625

Il reddito dominicale è stato calcolato tenendo  
conto delle seguenti deduzioni: A20<sup>a</sup> A7<sup>b</sup>

Particella con qualità: SEMINATIVO di classe 1  
Superficie: 4.250 m<sup>2</sup>

FRAZIONAMENTO del 31/07/2001 Pratica n. 129071  
in atti dal 31/07/2001 (n. 2520.1/2001)

Legenda

a) A7: Consorzio per opere idrauliche di 2a categoria (fra po di volano - po di primario - mare adriatico)  
b) A20: Consorzio 2° circondario - polesine s. giorgio (scolo terre alte)





Direzione Provinciale di Ferrara  
Ufficio Provinciale - Territorio  
Servizi Catastali

Data: 16/10/2024  
Ora: 19:35:19  
Numero Pratica: T396588/2024  
Pag: 2 - Fine

> Intestazione attuale dell'immobile - totale intestati: 1

> 1. PROVINCIA DI FERRARA (CF 00334500386) Diritto di: Proprieta' per 1/1 (deriva dall'atto 1)	1. Atto del 22/01/2003 Pubblico ufficiale BARALDI DR. ANTONIO Sede FERRARA (FE) Repertorio n. 26561 - COMPRAVENDITA (Passaggi intermedi da esaminare) Trascrizione n. 1715.1/2003 Reparto PI di FERRARA - Pratica n. 64061 in atti dal 18/02/2003
--	---

Visura telematica

Tributi speciali: Euro 0,90



Direzione Provinciale di Ferrara  
Ufficio Provinciale - Territorio  
Servizi Catastali

Data: 16/10/2024  
Ora: 19:35:51  
Numero Pratica: T396694/2024  
Pag: 1 - Segue

Catasto terreni  
Visura attuale per immobile  
Situazione degli atti informatizzati al 16/10/2024



Immobile di catasto terreni



Causali di aggiornamento ed annotazioni

Informazioni riportate negli atti del catasto al 16/10/2024  
Dati identificativi: Comune di FERRARA (D548) (FE)  
Foglio 237 Particella 303  
Classamento:  
Redditi: dominicale Euro 12,31 Lire 23.840  
                  agrario Euro 6,02 Lire 11.655  
Il reddito dominicale è stato calcolato tenendo conto delle seguenti deduzioni: A20<sup>a</sup> A7<sup>b</sup>  
Particella con qualità: SEMINATIVO di classe 1  
Superficie: 1.110 m<sup>2</sup>  
Ultimo atto di aggiornamento: FRAZIONAMENTO del 31/07/2001 Pratica n. 129071 in atti dal 31/07/2001 (n. 2520.1/2001)

> Dati identificativi	
Comune di FERRARA (D548) (FE) Foglio 237 Particella 303	FRAZIONAMENTO del 31/07/2001 Pratica n. 129071 in atti dal 31/07/2001 (n. 2520.1/2001)

> Dati di classamento	
Redditi: dominicale Euro 12,31 Lire 23.840 agrario Euro 6,02 Lire 11.655 Il reddito dominicale è stato calcolato tenendo conto delle seguenti deduzioni: A20 <sup>a</sup> A7 <sup>b</sup> Particella con qualità: SEMINATIVO di classe 1 Superficie: 1.110 m <sup>2</sup>	FRAZIONAMENTO del 31/07/2001 Pratica n. 129071 in atti dal 31/07/2001 (n. 2520.1/2001)

Legenda

a) A20: Consorzio 2° circondario - polesine s. giorgio (scolo terre alte)  
b) A7: Consorzio per opere idrauliche di 2a categoria (fra po di volano - po di primaro - mare adriatico)



Direzione Provinciale di Ferrara  
Ufficio Provinciale - Territorio  
Servizi Catastali

Data: **16/10/2024**  
Ora: **19:35:51**  
Numero Pratica: **T396694/2024**  
Pag: **2 - Fine**

> Intestazione attuale dell'immobile - totale intestati: 1

> 1. PROVINCIA DI FERRARA (CF 00334500386)	1. Atto del 27/03/2003 Pubblico ufficiale BARALDI DR. ANTONIO Sede FERRARA (FE) Repertorio n. 26753 - COMPRAVENDITA Trascrizione n. 5018.1/2003 Reparto PI di FERRARA in atti dal 16/04/2003
Diritto di: Proprieta' per 1/1 (deriva dall'atto 1)	

Visura telematica

Tributi speciali: Euro 0,90

Legenda

- a) A20: Consorzio 2° circondario - polesine s. giorgio (scolo terre alte)  
b) A7: Consorzio per opere idrauliche di 2a categoria (fra po di volano - po di primaro - mare adriatico)



Direzione Provinciale di Ferrara  
Ufficio Provinciale - Territorio  
Servizi Catastali

Data: **16/10/2024**  
Ora: **19:36:22**  
Numero Pratica: **T396796/2024**  
Pag: **1 - Segue**

Catasto terreni  
**Visura attuale per immobile**  
Situazione degli atti informatizzati al 16/10/2024



Immobile di catasto terreni



Causali di aggiornamento ed annotazioni

Informazioni riportate negli atti del catasto al 16/10/2024  
**Dati identificativi:** Comune di FERRARA (D548) (FE)  
Foglio 237 Particella 306  
**Classamento:**  
**Redditi:** dominicale Euro 23,18 Lire 44.888  
                  agrario Euro 11,33 Lire 21.945  
**Il reddito dominicale è stato calcolato tenendo conto delle seguenti deduzioni:** A20<sup>a</sup> A7<sup>b</sup>  
Particella con qualità: SEMINATIVO di classe 1  
Superficie: 2.090 m<sup>2</sup>  
**Ultimo atto di aggiornamento:** FRAZIONAMENTO del 31/07/2001 Pratica n. 129071 in atti dal 31/07/2001 (n. 2520.1/2001)

> Dati identificativi	
Comune di FERRARA (D548) (FE)	FRAZIONAMENTO del 31/07/2001 Pratica n. 129071
Foglio 237 Particella 306	in atti dal 31/07/2001 (n. 2520.1/2001)

> Dati di classamento	
<b>Redditi:</b> dominicale Euro 23,18 Lire 44.888	FRAZIONAMENTO del 31/07/2001 Pratica n. 129071
agrario Euro 11,33 Lire 21.945	in atti dal 31/07/2001 (n. 2520.1/2001)
<b>Il reddito dominicale è stato calcolato tenendo conto delle seguenti deduzioni:</b> A20 <sup>a</sup> A7 <sup>b</sup>	
Particella con qualità: SEMINATIVO di classe 1	
Superficie: 2.090 m <sup>2</sup>	



Direzione Provinciale di Ferrara  
Ufficio Provinciale - Territorio  
Servizi Catastali

Data: 16/10/2024  
Ora: 19:36:22  
Numero Pratica: T396796/2024  
Pag: 2 - Fine

> Intestazione attuale dell'immobile - totale intestati: 1

> 1. PROVINCIA DI FERRARA (CF 00334500386)	1. Atto del 27/03/2003 Pubblico ufficiale BARALDI DR. ANTONIO Sede FERRARA (FE) Repertorio n. 26753 - COMPRAVENDITA Trascrizione n. 5018.1/2003 Reparto PI di FERRARA in atti dal 16/04/2003
Diritto di: Proprieta' per 1/1 (deriva dall'atto 1)	

Visura telematica

Tributi speciali: Euro 0,90

Legenda

- a) A20: Consorzio 2° circondario - polesine s. giorgio (scolo terre alte)  
b) A7: Consorzio per opere idrauliche di 2a categoria (fra po di volano - po di primaro - mare adriatico)



Direzione Provinciale di Ferrara  
Ufficio Provinciale - Territorio  
Servizi Catastali

Data: 16/10/2024  
Ora: 19:36:51  
Numero Pratica: T396896/2024  
Pag: 1 - Segue

Catasto terreni  
Visura attuale per immobile  
Situazione degli atti informatizzati al 16/10/2024



Immobile di catasto terreni



Causali di aggiornamento ed annotazioni

Informazioni riportate negli atti del catasto al 16/10/2024  
Dati identificativi: Comune di FERRARA (D548) (FE)  
Foglio 237 Particella 309  
Classamento:  
Redditi: dominicale Euro 25,07 Lire 48.539  
          agrario Euro 12,26 Lire 23.730  
Il reddito dominicale è stato calcolato tenendo conto delle seguenti deduzioni: A7<sup>a</sup>A20<sup>b</sup>)  
Particella con qualità: SEMINATIVO di classe 1  
Superficie: 2.260 m<sup>2</sup>  
Ultimo atto di aggiornamento: FRAZIONAMENTO del 31/07/2001 Pratica n. 129071 in atti dal 31/07/2001 (n. 2520.1/2001)

> Dati identificativi	
Comune di FERRARA (D548) (FE)	FRAZIONAMENTO del 31/07/2001 Pratica n. 129071
Foglio 237 Particella 309	in atti dal 31/07/2001 (n. 2520.1/2001)

> Dati di classamento	
Redditi: dominicale Euro 25,07 Lire 48.539	FRAZIONAMENTO del 31/07/2001 Pratica n. 129071
agrario Euro 12,26 Lire 23.730	in atti dal 31/07/2001 (n. 2520.1/2001)
Il reddito dominicale è stato calcolato tenendo conto delle seguenti deduzioni: A7 <sup>a</sup> A20 <sup>b</sup> )	
Particella con qualità: SEMINATIVO di classe 1	
Superficie: 2.260 m <sup>2</sup>	





Direzione Provinciale di Ferrara  
Ufficio Provinciale - Territorio  
Servizi Catastali

Data: 16/10/2024  
Ora: 19:36:51  
Numero Pratica: T396898/2024  
Pag: 2 - Fine

> Intestazione attuale dell'immobile - totale intestati: 1

> 1. PROVINCIA DI FERRARA (CF 00334500386)	1. Atto del 27/03/2003 Pubblico ufficiale BARALDI DR. ANTONIO Sede FERRARA (FE) Repertorio n. 26753 - COMPRAVENDITA Trascrizione n. 5018.1/2003 Reparto PI di FERRARA in atti dal 16/04/2003
Diritto di: Proprieta' per 1/1 (deriva dall'atto 1)	

Visura telematica

Tributi speciali: Euro 0,90

Legenda

- a) A7: Consorzio per opere idrauliche di 2a categoria (fra po di volano - po di primario - mare adriatico)  
b) A20: Consorzio 2° circondario - polesine s. giorgio (scolo terre alte)



Direzione Provinciale di Ferrara  
Ufficio Provinciale - Territorio  
Servizi Catastali

Data: 16/10/2024  
Ora: 19:49:32  
Numero Pratica: T399165/2024  
Pag: 1 - Segue

Catasto terreni  
Visura attuale per immobile  
Situazione degli atti informatizzati al 16/10/2024



Immobile di catasto terreni



Causali di aggiornamento ed annotazioni

Informazioni riportate negli atti del catasto al 16/10/2024  
Dati identificativi: Comune di FERRARA (D548) (FE)  
Foglio 237 Particella 312  
Classamento:  
Redditi: dominicale Euro 20,63 Lire 39.948  
                  agrario Euro 10,09 Lire 19.530  
Il reddito dominicale è stato calcolato tenendo conto delle seguenti deduzioni: A7<sup>a</sup>A20<sup>b</sup>)  
Particella con qualità: SEMINATIVO di classe 1  
Superficie: 1.860 m<sup>2</sup>  
Ultimo atto di aggiornamento: FRAZIONAMENTO del 31/07/2001 Pratica n. 129071 in atti dal 31/07/2001 (n. 2520.1/2001)

> Dati identificativi	
Comune di FERRARA (D548) (FE)	FRAZIONAMENTO del 31/07/2001 Pratica n. 129071 in atti dal 31/07/2001 (n. 2520.1/2001)
Foglio 237 Particella 312	

> Dati di classamento	
Redditi: dominicale Euro 20,63 Lire 39.948	FRAZIONAMENTO del 31/07/2001 Pratica n. 129071 in atti dal 31/07/2001 (n. 2520.1/2001)
agrario Euro 10,09 Lire 19.530	
Il reddito dominicale è stato calcolato tenendo conto delle seguenti deduzioni: A7 <sup>a</sup> A20 <sup>b</sup> )	
Particella con qualità: SEMINATIVO di classe 1	
Superficie: 1.860 m <sup>2</sup>	



Direzione Provinciale di Ferrara  
Ufficio Provinciale - Territorio  
Servizi Catastali

Data: 16/10/2024  
Ora: 19:49:32  
Numero Pratica: T399165/2024  
Pag: 2 - Fine

> Intestazione attuale dell'immobile - totale intestati: 1

> 1. PROVINCIA DI FERRARA  
(CF 00334500386)  
Diritto di: Proprieta' per 1/1 (deriva dall'atto 1)

1. Atto del 27/03/2003 Pubblico ufficiale BARALDI DR. ANTONIO Sede FERRARA (FE) Repertorio n. 26753 - COMPRAVENDITA Trascrizione n. 5018.1/2003 Reparto PI di FERRARA in atti dal 16/04/2003

Visura telematica

Tributi speciali: Euro 0,90

Legenda

a) A7: Consorzio per opere idrauliche di 2a categoria (fra po di volano - po di primario - mare adriatico)  
b) A20: Consorzio 2° circondario - polesine s. giorgio (scolo terre alte)



Direzione Provinciale di Ferrara  
Ufficio Provinciale - Territorio  
Servizi Catastali

Data: 16/10/2024  
Ora: 19:51:07  
Numero Pratica: T399391/2024  
Pag: 1 - Segue

Catasto terreni  
Visura attuale per immobile  
Situazione degli atti informatizzati al 16/10/2024



Immobile di catasto terreni



Causali di aggiornamento ed annotazioni

Informazioni riportate negli atti del catasto al 16/10/2024  
Dati identificativi: Comune di FERRARA (D548) (FE)  
Foglio 237 Particella 315  
Classamento:  
Redditi: dominicale Euro 18,86 Lire 36.512  
          agrario Euro 9,22 Lire 17.850  
Il reddito dominicale è stato calcolato tenendo conto delle seguenti deduzioni: A20<sup>a</sup> A7<sup>b</sup>)  
Particella con qualità: SEMINATIVO di classe 1  
Superficie: 1.700 m<sup>2</sup>  
Ultimo atto di aggiornamento: FRAZIONAMENTO del 31/07/2001 Pratica n. 129071 in atti dal 31/07/2001 (n. 2520.1/2001)

> Dati identificativi  
Comune di FERRARA (D548) (FE) FRAZIONAMENTO del 31/07/2001 Pratica n. 129071  
Foglio 237 Particella 315 in atti dal 31/07/2001 (n. 2520.1/2001)

> Dati di classamento  
Redditi: dominicale Euro 18,86 Lire 36.512 FRAZIONAMENTO del 31/07/2001 Pratica n. 129071  
          agrario Euro 9,22 Lire 17.850 in atti dal 31/07/2001 (n. 2520.1/2001)  
Il reddito dominicale è stato calcolato tenendo conto delle seguenti deduzioni: A20<sup>a</sup> A7<sup>b</sup>)  
Particella con qualità: SEMINATIVO di classe 1  
Superficie: 1.700 m<sup>2</sup>



Direzione Provinciale di Ferrara  
Ufficio Provinciale - Territorio  
Servizi Catastali

Data: 16/10/2024  
Ora: 19:51:07  
Numero Pratica: T399391/2024  
Pag: 2 - Fine

> Intestazione attuale dell'immobile - totale intestati: 1

> 1. PROVINCIA DI FERRARA (CF 00334500386) Diritto di: Proprieta' per 1/1 (deriva dall'atto 1)	1. Atto del 27/03/2003 Pubblico ufficiale BARALDI DR. ANTONIO Sede FERRARA (FE) Repertorio n. 26753 - COMPRAVENDITA Trascrizione n. 5018.1/2003 Reparto PI di FERRARA in atti dal 16/04/2003
--	---

Visura telematica

Tributi speciali: Euro 0,90

Legenda

- a) A20: Consorzio 2° circondario - polesine s. giorgio (scolo terre alte)  
b) A7: Consorzio per opere idrauliche di 2a categoria (fra po di volano - po di primaro - mare adriatico)



Direzione Provinciale di Ferrara  
Ufficio Provinciale - Territorio  
Servizi Catastali

Data: 16/10/2024  
Ora: 19:52:24  
Numero Pratica: T399585/2024  
Pag: 1 - Segue

Catasto terreni  
Visura attuale per immobile  
Situazione degli atti informatizzati al 16/10/2024



Immobile di catasto terreni



Causali di aggiornamento ed annotazioni

Informazioni riportate negli atti del catasto al 16/10/2024  
Dati identificativi: Comune di FERRARA (D548) (FE)  
Foglio 237 Particella 320  
Classamento:  
Redditi: dominicale Euro 67,77  
          agrario Euro 33,13  
Il reddito dominicale è stato calcolato tenendo  
conto delle seguenti deduzioni: A20<sup>a</sup> A7<sup>b</sup>  
Particella con qualità: SEMINATIVO di classe 1  
Superficie: 6.110 m<sup>2</sup>  
Ultimo atto di aggiornamento: FRAZIONAMENTO del 19/08/2002 Pratica n. 121941 in atti dal 19/08/2002 (n. 2876.1/2002)

> Dati identificativi	
Comune di FERRARA (D548) (FE) Foglio 237 Particella 320	FRAZIONAMENTO del 19/08/2002 Pratica n. 121941 in atti dal 19/08/2002 (n. 2876.1/2002)

> Dati di classamento	
Redditi: dominicale Euro 67,77 agrario Euro 33,13 Il reddito dominicale è stato calcolato tenendo conto delle seguenti deduzioni: A20 <sup>a</sup> A7 <sup>b</sup> Particella con qualità: SEMINATIVO di classe 1 Superficie: 6.110 m <sup>2</sup>	FRAZIONAMENTO del 19/08/2002 Pratica n. 121941 in atti dal 19/08/2002 (n. 2876.1/2002)





Direzione Provinciale di Ferrara  
Ufficio Provinciale - Territorio  
Servizi Catastali

Data: 16/10/2024  
Ora: 19:52:24  
Numero Pratica: T399585/2024  
Pag: 2 - Fine

> Intestazione attuale dell'immobile - totale intestati: 1

> 1. PROVINCIA DI FERRARA (CF 00334500386)	1. Atto del 06/03/2003 Pubblico ufficiale BARALDI DR. ANTONIO Sede FERRARA (FE) Repertorio n. 26881 - COMPRAVENDITA Trascrizione n. 3787.1/2003 Reparto PI di FERRARA in atti dal 24/03/2003
Diritto di: Proprieta' per 1/1 (deriva dall'atto 1)	

Visura telematica

Tributi speciali: Euro 0,90



Direzione Provinciale di Ferrara  
Ufficio Provinciale - Territorio  
Servizi Catastali

Data: 16/10/2024  
Ora: 19:51:52  
Numero Pratica: T399508/2024  
Pag: 1 - Segue

Catasto terreni  
Visura attuale per immobile  
Situazione degli atti informatizzati al 16/10/2024



Immobile di catasto terreni



Causali di aggiornamento ed annotazioni

Informazioni riportate negli atti del catasto al 16/10/2024  
**Dati identificativi:** Comune di FERRARA (D548) (FE)  
Foglio 237 Particella 323  
**Classamento:**  
**Redditi:** dominicale Euro 9,32  
                  agrario Euro 4,56  
**Il reddito dominicale è stato calcolato tenendo conto delle seguenti deduzioni:** A7<sup>a</sup>A20<sup>b</sup>  
Particella con qualità: SEMINATIVO di classe 1  
Superficie: 840 m<sup>2</sup>  
**Ultimo atto di aggiornamento:** FRAZIONAMENTO del 19/08/2002 Pratica n. 121941 in atti dal 19/08/2002 (n. 2876.1/2002)

> Dati identificativi	
Comune di FERRARA (D548) (FE) Foglio 237 Particella 323	FRAZIONAMENTO del 19/08/2002 Pratica n. 121941 in atti dal 19/08/2002 (n. 2876.1/2002)

> Dati di classamento	
<b>Redditi:</b> dominicale Euro 9,32 agrario Euro 4,56 <b>Il reddito dominicale è stato calcolato tenendo conto delle seguenti deduzioni:</b> A7 <sup>a</sup> A20 <sup>b</sup> Particella con qualità: SEMINATIVO di classe 1 Superficie: 840 m <sup>2</sup>	FRAZIONAMENTO del 19/08/2002 Pratica n. 121941 in atti dal 19/08/2002 (n. 2876.1/2002)

Legenda

- a) A20: Consorzio 2° circondario - polesine s. giorgio (scolo terre alte)  
b) A7: Consorzio per opere idrauliche di 2a categoria (fra po di volano - po di primaro - mare adriatico)



Direzione Provinciale di Ferrara  
Ufficio Provinciale - Territorio  
Servizi Catastali

Data: 16/10/2024  
Ora: 19:51:52  
Numero Pratica: T399508/2024  
Pag: 2 - Fine

> Intestazione attuale dell'immobile - totale intestati: 1

> 1. PROVINCIA DI FERRARA  
(CF 00334500386)

1. Atto del 27/03/2003 Pubblico ufficiale BARALDI DR. ANTONIO Sede FERRARA (FE) Repertorio n. 26753 - COMPRAVENDITA Trascrizione n. 5018.1/2003 Reparto PI di FERRARA in atti dal 16/04/2003

Diritto di: Proprieta' per 1/1 (deriva dall'atto 1)

Visura telematica

Tributi speciali: Euro 0,90



Direzione Provinciale di Ferrara  
Ufficio Provinciale - Territorio  
Servizi Catastali

Data: 16/10/2024  
Ora: 19:34:44  
Numero Pratica: T396445/2024  
Pag: 1 - Segue

Catasto terreni  
Visura attuale per immobile  
Situazione degli atti informatizzati al 16/10/2024



Immobile di catasto terreni



Causali di aggiornamento ed annotazioni

Informazioni riportate negli atti del catasto al 16/10/2024

**Dati identificativi:** Comune di FERRARA (D548) (FE)  
Foglio 237 Particella 326

**Classamento:**

**Redditi:** dominicale Euro 165,27  
                  agrario Euro 80,80

Il reddito dominicale è stato calcolato tenendo conto delle seguenti deduzioni: A20<sup>a</sup> A7<sup>b</sup>

Particella con qualità: SEMINATIVO di classe 1  
Superficie: 14.900 m<sup>2</sup>

Ultimo atto di aggiornamento: FRAZIONAMENTO del 19/08/2002 Pratica n. 121941 in atti dal 19/08/2002 (n. 2876.1/2002)

> Dati identificativi

Comune di FERRARA (D548) (FE)  
Foglio 237 Particella 326

FRAZIONAMENTO del 19/08/2002 Pratica n. 121941 in atti dal 19/08/2002 (n. 2876.1/2002)

> Dati di classamento

**Redditi:** dominicale Euro 165,27  
                  agrario Euro 80,80

FRAZIONAMENTO del 19/08/2002 Pratica n. 121941 in atti dal 19/08/2002 (n. 2876.1/2002)

Il reddito dominicale è stato calcolato tenendo conto delle seguenti deduzioni: A20<sup>a</sup> A7<sup>b</sup>

Particella con qualità: SEMINATIVO di classe 1  
Superficie: 14.900 m<sup>2</sup>

Legenda

a) A7: Consorzio per opere idrauliche di 2a categoria (fra po di volano - po di primario - mare adriatico)  
b) A20: Consorzio 2° circondario - polesine s. giorgio (scolo terre alte)



Direzione Provinciale di Ferrara  
Ufficio Provinciale - Territorio  
Servizi Catastali

Data: 16/10/2024  
Ora: 19:34:44  
Numero Pratica: T396445/2024  
Pag: 2 - Fine

> Intestazione attuale dell'immobile - totale intestati: 1

> 1. PROVINCIA DI FERRARA (CF 00334500386)	1. Atto del 12/02/2003 Pubblico ufficiale BARALDI DR. ANTONIO Sede FERRARA (FE) Repertorio n. 26616 - COMPRAVENDITA Trascrizione n. 2741.1/2003 Reparto PI di FERRARA in atti dal 03/03/2003
Diritto di: Proprieta' per 1/1 (deriva dall'atto 1)	

Visura telematica

Tributi speciali: Euro 0,90

Legenda

- a) A20: Consorzio 2° circondario - polesine s. giorgio (scolo terre alte)  
b) A7: Consorzio per opere idrauliche di 2a categoria (fra po di volano - po di primaro - mare adriatico)



Direzione Provinciale di Ferrara  
Ufficio Provinciale - Territorio  
Servizi Catastali

Data: 16/10/2024  
Ora: 19:32:53  
Numero Pratica: T396037/2024  
Pag: 1 - Segue

Catasto terreni  
Visura attuale per immobile  
Situazione degli atti informatizzati al 16/10/2024



Immobile di catasto terreni



Causali di aggiornamento ed annotazioni

Informazioni riportate negli atti del catasto al 16/10/2024	
Dati identificativi: Comune di FERRARA (D548) (FE) Foglio 265 Particella 276	
Classamento:	
Redditi: dominicale Euro 72,32 agrario Euro 35,36	
Il reddito dominicale è stato calcolato tenendo conto delle seguenti deduzioni: A20 <sup>a</sup> A7 <sup>b</sup>	
Particella con qualità: SEMINATIVO di classe 1	
Superficie: 6.520 m <sup>2</sup>	
Ultimo atto di aggiornamento: FRAZIONAMENTO del 20/08/2002 Pratica n. 121920 in atti dal 20/08/2002 (n. 2887.1/2002)	

> Dati identificativi	
Comune di FERRARA (D548) (FE) Foglio 265 Particella 276	FRAZIONAMENTO del 20/08/2002 Pratica n. 121920 in atti dal 20/08/2002 (n. 2887.1/2002)

> Dati di classamento	
Redditi: dominicale Euro 72,32 agrario Euro 35,36	FRAZIONAMENTO del 20/08/2002 Pratica n. 121920 in atti dal 20/08/2002 (n. 2887.1/2002)
Il reddito dominicale è stato calcolato tenendo conto delle seguenti deduzioni: A20 <sup>a</sup> A7 <sup>b</sup>	
Particella con qualità: SEMINATIVO di classe 1	
Superficie: 6.520 m <sup>2</sup>	





Direzione Provinciale di Ferrara  
Ufficio Provinciale - Territorio  
Servizi Catastali

Data: 16/10/2024  
Ora: 19:32:53  
Numero Pratica: T396037/2024  
Pag: 2 - Fine

> Intestazione attuale dell'immobile - totale intestati: 1

> 1. PROVINCIA DI FERRARA (CF 00334500386)	1. Atto del 27/03/2003 Pubblico ufficiale BARALDI DR. ANTONIO Sede FERRARA (FE) Repertorio n. 26751 - COMPRAVENDITA Trascrizione n. 5016.1/2003 Reparto PI di FERRARA in atti dal 16/04/2003
---	---

Diritto di: Proprieta' per 1/1 (deriva dall'atto 1)

Visura telematica

Tributi speciali: Euro 0,90

Legenda

- a) A20: Consorzio 2° circondario - polesine s. giorgio (scolo terre alte)  
b) A7: Consorzio per opere idrauliche di 2a categoria (fra po di volano - po di primaro - mare adriatico)



Direzione Provinciale di Ferrara  
Ufficio Provinciale - Territorio  
Servizi Catastali

Data: 16/10/2024  
Ora: 19:33:21  
Numero Pratica: T396148/2024  
Pag: 1 - Segue

Catasto terreni  
Visura attuale per immobile  
Situazione degli atti informatizzati al 16/10/2024



Immobile di catasto terreni



Causali di aggiornamento ed annotazioni

Informazioni riportate negli atti del catasto al 16/10/2024

Dati identificativi: Comune di FERRARA (D548) (FE)  
Foglio 265 Particella 278

Classamento:

Redditi: dominicale Euro 12,38  
                  agrario Euro 9,23

Il reddito dominicale è stato calcolato tenendo  
conto delle seguenti deduzioni: A20<sup>a</sup> A7<sup>b</sup>

Particella con qualità: BOSCO ALTO di classe U

Superficie: 2.980 m<sup>2</sup>

Ultimo atto di aggiornamento: FRAZIONAMENTO del 20/08/2002 Pratica n. 121920 in atti dal 20/08/2002 (n. 2887.1/2002)

> Dati identificativi	
Comune di FERRARA (D548) (FE) Foglio 265 Particella 278	FRAZIONAMENTO del 20/08/2002 Pratica n. 121920 in atti dal 20/08/2002 (n. 2887.1/2002)

> Dati di classamento	
Redditi: dominicale Euro 12,38 agrario Euro 9,23	FRAZIONAMENTO del 20/08/2002 Pratica n. 121920 in atti dal 20/08/2002 (n. 2887.1/2002)
Il reddito dominicale è stato calcolato tenendo conto delle seguenti deduzioni: A20 <sup>a</sup> A7 <sup>b</sup>	
Particella con qualità: BOSCO ALTO di classe U	
Superficie: 2.980 m <sup>2</sup>	



Direzione Provinciale di Ferrara  
Ufficio Provinciale - Territorio  
Servizi Catastali

Data: 16/10/2024  
Ora: 19:33:21  
Numero Pratica: T396148/2024  
Pag: 2 - Fine

> Intestazione attuale dell'immobile - totale intestati: 1

> 1. PROVINCIA DI FERRARA (CF 00334500386)	1. Atto del 27/03/2003 Pubblico ufficiale BARALDI DR. ANTONIO Sede FERRARA (FE) Repertorio n. 26751 - COMPRAVENDITA Trascrizione n. 5016.1/2003 Reparto PI di FERRARA in atti dal 16/04/2003
Diritto di: Proprieta' per 1/1 (deriva dall'atto 1)	

Visura telematica

Tributi speciali: Euro 0,90

Legenda

- a) A20: Consorzio 2° circondario - polesine s. giorgio (scolo terre alte)  
b) A7: Consorzio per opere idrauliche di 2a categoria (fra po di volano - po di primaro - mare adriatico)



Direzione Provinciale di Ferrara  
Ufficio Provinciale - Territorio  
Servizi Catastali

Data: 16/10/2024  
Ora: 19:32:27  
Numero Pratica: T395948/2024  
Pag: 1 - Segue

Catasto terreni  
Visura attuale per immobile  
Situazione degli atti informatizzati al 16/10/2024



Immobile di catasto terreni



Causali di aggiornamento ed annotazioni

Informazioni riportate negli atti del catasto al 16/10/2024  
Dati identificativi: Comune di FERRARA (D548) (FE)  
Foglio 265 Particella 282  
Classamento:  
Redditi: dominicale Euro 41,48  
          agrario Euro 20,28  
Il reddito dominicale è stato calcolato tenendo conto delle seguenti deduzioni: A20<sup>a</sup> A7<sup>b</sup>  
Particella con qualità: SEMINATIVO di classe 1  
Superficie: 3.740 m<sup>2</sup>  
Ultimo atto di aggiornamento: FRAZIONAMENTO del 20/08/2002 Pratica n. 121920 in atti dal 20/08/2002 (n. 2887.1/2002)

> Dati identificativi	
Comune di FERRARA (D548) (FE)	FRAZIONAMENTO del 20/08/2002 Pratica n. 121920
Foglio 265 Particella 282	in atti dal 20/08/2002 (n. 2887.1/2002)

> Dati di classamento	
Redditi: dominicale Euro 41,48	FRAZIONAMENTO del 20/08/2002 Pratica n. 121920
agrario Euro 20,28	in atti dal 20/08/2002 (n. 2887.1/2002)
Il reddito dominicale è stato calcolato tenendo conto delle seguenti deduzioni: A20 <sup>a</sup> A7 <sup>b</sup>	
Particella con qualità: SEMINATIVO di classe 1	
Superficie: 3.740 m <sup>2</sup>	



Direzione Provinciale di Ferrara  
Ufficio Provinciale - Territorio  
Servizi Catastali

Data: 16/10/2024  
Ora: 19:32:27  
Numero Pratica: T395948/2024  
Pag: 2 - Fine

> Intestazione attuale dell'immobile - totale intestati: 1

> 1. PROVINCIA DI FERRARA (CF 00334500386)	1. Atto del 06/03/2003 Pubblico ufficiale BARALDI DR. ANTONIO Sede FERRARA (FE) Repertorio n. 26880 - COMPRAVENDITA Trascrizione n. 3796.1/2003 Reparto PI di FERRARA in atti dal 24/03/2003
---	--

Diritto di: Proprieta' per 1/1 (deriva dall'atto 1)

Visura telematica

Tributi speciali: Euro 0,90



Direzione Provinciale di Ferrara  
Ufficio Provinciale - Territorio  
Servizi Catastali

Data: 16/10/2024  
Ora: 19:31:37  
Numero Pratica: T395763/2024  
Pag: 1 - Segue

Catasto terreni  
Visura attuale per immobile  
Situazione degli atti informatizzati al 16/10/2024



Immobile di catasto terreni



Causali di aggiornamento ed annotazioni

Informazioni riportate negli atti del catasto al 16/10/2024  
Dati identificativi: Comune di FERRARA (D548) (FE)  
Foglio 265 Particella 285  
Classamento:  
Redditi: dominicale Euro 93,17  
          agrario Euro 45,55  
Il reddito dominicale è stato calcolato tenendo conto delle seguenti deduzioni: A7<sup>a</sup>A20<sup>b</sup>  
Particella con qualità: SEMINATIVO di classe 1  
Superficie: 8.400 m<sup>2</sup>  
Ultimo atto di aggiornamento: FRAZIONAMENTO del 20/08/2002 Pratica n. 121920 in atti dal 20/08/2002 (n. 2887.1/2002)

> Dati identificativi	
Comune di FERRARA (D548) (FE)	FRAZIONAMENTO del 20/08/2002 Pratica n. 121920
Foglio 265 Particella 285	in atti dal 20/08/2002 (n. 2887.1/2002)

> Dati di classamento	
Redditi: dominicale Euro 93,17	FRAZIONAMENTO del 20/08/2002 Pratica n. 121920
agrario Euro 45,55	in atti dal 20/08/2002 (n. 2887.1/2002)
Il reddito dominicale è stato calcolato tenendo conto delle seguenti deduzioni: A7 <sup>a</sup> A20 <sup>b</sup>	
Particella con qualità: SEMINATIVO di classe 1	
Superficie: 8.400 m <sup>2</sup>	

Legenda

a) A20: Consorzio 2° circondario - polesine s. giorgio (scolo terre alte)  
b) A7: Consorzio per opere idrauliche di 2a categoria (fra po di volano - po di primaro - mare adriatico)





Direzione Provinciale di Ferrara  
Ufficio Provinciale - Territorio  
Servizi Catastali

Data: **16/10/2024**  
Ora: **19:31:37**  
Numero Pratica: **T395763/2024**  
Pag: **2 - Fine**

> Intestazione attuale dell'immobile - totale intestati: 1

> 1. PROVINCIA DI FERRARA  
(CF 00334500386)  
Diritto di: Proprieta' per 1/1 (deriva dall'atto 1)

1. Atto del 27/03/2003 Pubblico ufficiale BARALDI DR. ANTONIO Sede FERRARA (FE) Repertorio n. 26753 - COMPRAVENDITA Trascrizione n. 5018.2/2003 Reparto PI di FERRARA in atti dal 16/04/2003

Visura telematica

Tributi speciali: Euro 0,90

Legenda

a) A7: Consorzio per opere idrauliche di 2a categoria (fra po di volano - po di primario - mare adriatico)  
b) A20: Consorzio 2° circondario - polesine s. giorgio (scolo terre alte)



Direzione Provinciale di Ferrara  
Ufficio Provinciale - Territorio  
Servizi Catastali

Data: **16/10/2024**  
Ora: **19:30:50**  
Numero Pratica: **T395603/2024**  
Pag: **1 - Segue**

Catasto terreni  
Visura attuale per immobile  
Situazione degli atti informatizzati al 16/10/2024



Immobile di catasto terreni



Causali di aggiornamento ed annotazioni

Informazioni riportate negli atti del catasto al 16/10/2024  
**Dati identificativi:** Comune di **FERRARA (D548) (FE)**  
Foglio **265** Particella **288**  
**Classamento:**  
**Redditi:** dominicale **Euro 147,53**  
                  agrario **Euro 72,12**  
**Il reddito dominicale è stato calcolato tenendo conto delle seguenti deduzioni:** A20<sup>a</sup> A7<sup>b</sup>  
Particella con qualità: **SEMINATIVO** di classe **1**  
Superficie: **13.300 m²**  
**Ultimo atto di aggiornamento:** FRAZIONAMENTO del 20/08/2002 Pratica n. 121920 in atti dal 20/08/2002 (n. 2887.1/2002)

> **Dati identificativi**  
Comune di **FERRARA (D548) (FE)**  
Foglio **265** Particella **288**  
FRAZIONAMENTO del 20/08/2002 Pratica n. 121920 in atti dal 20/08/2002 (n. 2887.1/2002)

> **Dati di classamento**  
**Redditi:** dominicale **Euro 147,53**  
                  agrario **Euro 72,12**  
**Il reddito dominicale è stato calcolato tenendo conto delle seguenti deduzioni:** A20<sup>a</sup> A7<sup>b</sup>  
Particella con qualità: **SEMINATIVO** di classe **1**  
Superficie: **13.300 m²**  
FRAZIONAMENTO del 20/08/2002 Pratica n. 121920 in atti dal 20/08/2002 (n. 2887.1/2002)



Direzione Provinciale di Ferrara  
Ufficio Provinciale - Territorio  
Servizi Catastali

Data: 16/10/2024  
Ora: 19:30:50  
Numero Pratica: T395603/2024  
Pag: 2 - Fine

> Intestazione attuale dell'immobile - totale intestati: 1

> 1. PROVINCIA DI FERRARA (CF 00334500386) Diritto di: Proprieta' per 1/1 (deriva dall'atto 1)	1. Atto del 06/03/2003 Pubblico ufficiale BARALDI DR. ANTONIO Sede FERRARA (FE) Repertorio n. 26880 - COMPRAVENDITA Trascrizione n. 3796.1/2003 Reparto PI di FERRARA in atti dal 24/03/2003
--	---

Visura telematica

Tributi speciali: Euro 0,90

Legenda

- a) A20: Consorzio 2° circondario - polesine s. giorgio (scolo terre alte)  
b) A7: Consorzio per opere idrauliche di 2a categoria (fra po di volano - po di primaro - mare adriatico)



Direzione Provinciale di Ferrara  
Ufficio Provinciale - Territorio  
Servizi Catastali

Data: 16/10/2024  
Ora: 19:33:53  
Numero Pratica: T396264/2024  
Pag: 1 - Segue

Catasto terreni  
Visura attuale per immobile  
Situazione degli atti informatizzati al 16/10/2024



Immobile di catasto terreni



Causali di aggiornamento ed annotazioni

Informazioni riportate negli atti del catasto al 16/10/2024	
<b>Dati identificativi:</b> Comune di FERRARA (D548) (FE) Foglio 265 Particella 295	
<b>Classamento:</b>	
<b>Redditi:</b> dominicale Euro 70,99 agrario Euro 30,31	
Il reddito dominicale è stato calcolato tenendo conto delle seguenti deduzioni: A7 <sup>a</sup> A20 <sup>b</sup>	
Particella con qualità: FRUTTETO di classe 1	
Superficie: 2.934 m <sup>2</sup>	
<b>Ultimo atto di aggiornamento:</b> Variazione del 28/11/2002 Pratica n. 255759 in atti dal 28/11/2002 (n. 5971.1/2002)	
<b>Annotazioni:</b> comprende le particelle: 292	

> Dati identificativi	
Comune di FERRARA (D548) (FE) Foglio 265 Particella 295	FRAZIONAMENTO del 28/11/2002 Pratica n. 255759 in atti dal 28/11/2002 (n. 5971.1/2002)

> Dati di classamento	
<b>Redditi:</b> dominicale Euro 70,99 agrario Euro 30,31	Variazione del 28/11/2002 Pratica n. 255759 in atti dal 28/11/2002 (n. 5971.1/2002)
Il reddito dominicale è stato calcolato tenendo conto delle seguenti deduzioni: A7 <sup>a</sup> A20 <sup>b</sup>	<b>Annotazioni:</b> comprende le particelle: 292
Particella con qualità: FRUTTETO di classe 1	
Superficie: 2.934 m <sup>2</sup>	



Direzione Provinciale di Ferrara  
Ufficio Provinciale - Territorio  
Servizi Catastali

Data: 16/10/2024  
Ora: 19:33:53  
Numero Pratica: T396264/2024  
Pag: 2 - Fine

> Intestazione attuale dell'immobile - totale intestati: 1

> 1. PROVINCIA DI FERRARA  
(CF 00334500386)  
Diritto di: Proprieta' per 1/1 (deriva dall'atto 1)

1. Atto del 27/03/2003 Pubblico ufficiale BARALDI DR.  
ANTONIO Sede FERRARA (FE) Repertorio n. 26751 -  
COMPRAVENDITA Trascrizione n. 5016.1/2003  
Reparto PI di FERRARA in atti dal 16/04/2003

Visura telematica

Tributi speciali: Euro 0,90

Legenda

a) A7: Consorzio per opere idrauliche di 2a categoria (fra po di volano - po di primario - mare adriatico)  
b) A20: Consorzio 2° circondario - polesine s. giorgio (scolo terre alte)



Direzione Provinciale di Ferrara  
Ufficio Provinciale - Territorio  
Servizi Catastali

Data: 28/10/2024  
Ora: 18:24:11  
Numero Pratica: T345579/2024  
Pag: 1 - Segue

Catasto terreni  
Visura attuale per immobile  
Situazione degli atti informatizzati al 28/10/2024



Immobile di catasto terreni



Causali di aggiornamento ed annotazioni

Informazioni riportate negli atti del catasto al 28/10/2024  
Dati identificativi: Comune di FERRARA (D548) (FE)  
Foglio 168 Particella 1  
Classamento:  
Redditi: dominicale Euro 18,30 Lire 35.431  
          agrario Euro 9,58 Lire 18.550  
Il reddito dominicale è stato calcolato tenendo  
conto delle seguenti deduzioni: A2<sup>a</sup>A18<sup>b</sup>)  
Particella con qualità: PRATO di classe 3  
Superficie: 5.300 m<sup>2</sup>  
Ultimo atto di aggiornamento: Impianto meccanografico del 15/06/1977

> Dati identificativi

Comune di FERRARA (D548) (FE)  
Foglio 168 Particella 1  
Partita: 1366

Impianto meccanografico del 15/06/1977

> Dati di classamento

Redditi: dominicale Euro 18,30 Lire 35.431  
          agrario Euro 9,58 Lire 18.550  
Il reddito dominicale è stato calcolato tenendo  
conto delle seguenti deduzioni: A2<sup>a</sup>A18<sup>b</sup>)  
Particella con qualità: PRATO di classe 3  
Superficie: 5.300 m<sup>2</sup>

Impianto meccanografico del 15/06/1977





Direzione Provinciale di Ferrara  
Ufficio Provinciale - Territorio  
Servizi Catastali

Data: 28/10/2024  
Ora: 18:24:11  
Numero Pratica: T345579/2024  
Pag: 2 - Fine

> Intestazione attuale dell'immobile - totale intestati: 1

> 1. DEMANIO PUBBLICO DELLO STATO PER LE  
OPERE IDRAULICHE DI SECONDA CATEGORIA

1. Impianto meccanografico del 15/06/1977

Diritto di: Proprietà per 1000/1000 (deriva dall'atto 1)

Visura telematica

Tributi speciali: Euro 0,90

Legenda

a) A2: Consorzio per opere idrauliche di 2a categoria (fra po - po di volano e mare adriatico)  
b) A18: Consorzio terre vecchie nel 1° circondario - canal bianco



Direzione Provinciale di Ferrara  
Ufficio Provinciale - Territorio  
Servizi Catastali

Data: 28/10/2024  
Ora: 18:22:57  
Numero Pratica: T344909/2024  
Pag: 1 - Segue

Catasto terreni  
Visura attuale per immobile  
Situazione degli atti informatizzati al 28/10/2024



Immobile di catasto terreni



Causali di aggiornamento ed annotazioni

Informazioni riportate negli atti del catasto al 28/10/2024

Dati identificativi: Comune di FERRARA (D548) (FE)  
Foglio 168 Particella 11

Classamento:

Redditi: dominicale Euro 32,70 Lire 63.317  
          agrario Euro 16,11 Lire 31.200

Il reddito dominicale è stato calcolato tenendo  
conto delle seguenti deduzioni: A2<sup>a</sup>A18<sup>b</sup>

Particella con qualità: PRATO di classe 2  
Superficie: 7.800 m<sup>2</sup>

Ultimo atto di aggiornamento: Impianto meccanografico del 15/06/1977

> Dati identificativi

Comune di FERRARA (D548) (FE)  
Foglio 168 Particella 11  
Partita: 1366

Impianto meccanografico del 15/06/1977

> Dati di classamento

Redditi: dominicale Euro 32,70 Lire 63.317  
          agrario Euro 16,11 Lire 31.200

Impianto meccanografico del 15/06/1977

Il reddito dominicale è stato calcolato tenendo  
conto delle seguenti deduzioni: A2<sup>a</sup>A18<sup>b</sup>

Particella con qualità: PRATO di classe 2  
Superficie: 7.800 m<sup>2</sup>



**CODE: VOG-PV001-R06\_01**

PROJECT: **VOGHIERA PV 001**

PAGINA - PAGE  
97 di/of 110



Direzione Provinciale di Ferrara  
Ufficio Provinciale - Territorio  
Servizi Catastali

Data: 28/10/2024  
Ora: 18:22:57  
Numero Pratica: T344909/2024  
Pag: 2 - Fine

> Intestazione attuale dell'immobile - totale intestati: 1

1. DEMANIO PUBBLICO DELLO STATO PER LE  
OPERE IDRAULICHE DI SECONDA CATEGORIA

1. Impianto meccanografico del 15/06/1977

Diritto di Proprieta' per 1000/1000 (deriva dall'atto 1)

Visura telematica

*Tributi speciali: Euro 0,90*



Direzione Provinciale di Ferrara  
Ufficio Provinciale - Territorio  
Servizi Catastali

Data: 28/10/2024  
Ora: 18:21:34  
Numero Pratica: T344149/2024  
Pag: 1 - Segue

Catasto terreni

### Visura attuale per immobile

Situazione degli atti informatizzati al 28/10/2024



Immobile di catasto terreni



### Causali di aggiornamento ed annotazioni

Informazioni riportate negli atti del catasto al 28/10/2024

**Dati identificativi:** Comune di FERRARA (D548) (FE)

Foglio **168** Particella **33**

**Classamento:**

**Redditi:** dominicale **Euro 1,73 Lire 3.343**

agrarario **Euro 0,90 Lire 1.750**

Il reddito dominicale è stato calcolato tenendo conto delle seguenti deduzioni: A18<sup>a</sup>) A2<sup>b)</sup>

Particella con qualità: **PRATO** di classe **3**

Superfície: **500 m<sup>2</sup>**

**Ultimo atto di aggiornamento:** VOLTURA D'UFFICIO del 06/12/1990 in atti dal 12/03/1991 (n. 3095.1/1990)

> Dati identificativi

Comune di **FERRARA** (D548) (FE)

Foglio 168 Particella 33

Partita: 7601

Impianto meccanografico del 15/06/1977

### > Dati di classamento

**Redditi:** dominicale **Euro 1,73 Lire 3.343**

agrarario **Euro 0,90 Lire 1.750**

Impianto meccanografico del 15/06/1977

**Il reddito dominicale è stato calcolato tenendo conto delle seguenti deduzioni: A18<sup>a</sup> A2<sup>b</sup>**

Particella con qualità: **PRATO** di classe **3**

Superfície: **500 m<sup>2</sup>**

*Legenda*

a) A2: Consorzio per opere idrauliche di 2a categoria (fra po - po di volano e mare adriatico)

b) A18: Consorzio terre vecchie nel 1° circondario - canal bianco



Direzione Provinciale di Ferrara  
Ufficio Provinciale - Territorio  
Servizi Catastali

Data: 28/10/2024  
Ora: 18:21:34  
Numero Pratica: T344149/2024  
Pag: 2 - Fine

> Altre variazioni

VOLTURA D'UFFICIO del 06/12/1990 in atti dal  
12/03/1991 (n. 3095.1/1990)

> Intestazione attuale dell'immobile - totale intestati: 1

> 1. COMUNE DI FERRARA (CF 00297110389) 1..Impianto meccanografico del 15/06/1977  
Diritto di: Proprieta' per 1000/1000 (deriva dall'atto  
1)

Visura telematica

Tributi speciali: Euro 0,90

Legenda

a) A18: Consorzio terre vecchie nel 1° circondario - canal bianco  
b) A2: Consorzio per opere idrauliche di 2a categoria (fra po - po di volano e mare adriatico)



Direzione Provinciale di Ferrara  
Ufficio Provinciale - Territorio  
Servizi Catastali

Data: 28/10/2024  
Ora: 18:20:01  
Numero Pratica: T343273/2024  
Pag: 1 - Segue

Catasto terreni  
Visura attuale per immobile  
Situazione degli atti informatizzati al 28/10/2024



Immobile di catasto terreni



Causali di aggiornamento ed annotazioni

Informazioni riportate negli atti del catasto al 28/10/2024  
Dati identificativi: Comune di FERRARA (D548) (FE)  
Foglio 168 Particella 47  
Classamento:  
Redditi: dominicale Euro 187,19  
          agrario Euro 104,13  
Il reddito dominicale è stato calcolato tenendo  
conto delle seguenti deduzioni: A18<sup>a</sup> A2<sup>b</sup>  
Particella con qualità: SEMINATIVO di classe 3  
Superficie: 23.720 m<sup>2</sup>  
Ultimo atto di aggiornamento: TABELLA DI VARIAZIONE del 12/04/1990 Pratica n. 2325 in atti dal  
04/01/2002 (n. 65.1/1990)  
Annotazioni: VQ

> Dati identificativi  
Comune di FERRARA (D548) (FE) Impianto meccanografico del 15/06/1977  
Foglio 168 Particella 47

> Dati di classamento  
Redditi: dominicale Euro 187,19 TABELLA DI VARIAZIONE del 12/04/1990 Pratica n.  
          agrario Euro 104,13 2325 in atti dal 04/01/2002 (n. 65.1/1990)  
Il reddito dominicale è stato calcolato tenendo Annotazioni: VQ  
conto delle seguenti deduzioni: A18<sup>a</sup> A2<sup>b</sup>  
Particella con qualità: SEMINATIVO di classe 3  
Superficie: 23.720 m<sup>2</sup>





Direzione Provinciale di Ferrara  
Ufficio Provinciale - Territorio  
Servizi Catastali

Data: **28/10/2024**  
Ora: **18:20:01**  
Numero Pratica: **T343273/2024**  
Pag: **2 - Fine**

> Intestazione attuale dell'immobile - totale intestati: 1

> 1. PESARO Silvia (CF PSRSLV47H44D548B)  
nata a FERRARA (FE) il 04/06/1947  
Diritto di: Proprieta' per 1/1 (deriva dall'atto 1)

1. Atto del 13/01/2016 Pubblico ufficiale MENCHINI PAOLO Sede MILANO (MI) Repertorio n. 76703 - DIVISIONE Rettifica la trasc. n.938/2016 Nota presentata con Modello Unico n. 1752.3/2016 Reparto PI di FERRARA in atti dal 15/02/2016

Visura telematica

Tributi speciali: Euro 0,90

Legenda

- a) A18: Consorzio terre vecchie nel 1° circondario - canal bianco  
b) A2: Consorzio per opere idrauliche di 2a categoria (fra po - po di volano e mare adriatico)



Direzione Provinciale di Ferrara  
Ufficio Provinciale - Territorio  
Servizi Catastali

Data: **28/10/2024**  
Ora: **18:18:28**  
Numero Pratica: **T342373/2024**  
Pag: **1 - Segue**

Catasto terreni  
Visura attuale per immobile  
Situazione degli atti informatizzati al 28/10/2024



Immobile di catasto terreni



Causali di aggiornamento ed annotazioni

Informazioni riportate negli atti del catasto al 28/10/2024  
**Dati identificativi:** Comune di FERRARA (D548) (FE)  
Foglio 204 Particella 395  
**Classamento:**  
**Redditi:** dominicale Euro 29,69 Lire 57.491  
                  agrario Euro 14,46 Lire 28.000  
**Il reddito dominicale è stato calcolato tenendo conto delle seguenti deduzioni:** A18<sup>a</sup> A2<sup>b</sup>  
Particella con qualità: SEMINATIVO di classe 2  
Superficie: 2.800 m<sup>2</sup>  
**Ultimo atto di aggiornamento:** FRAZIONAMENTO del 31/07/2001 Pratica n. 129068 in atti dal 31/07/2001 (n. 2479.1/2001)

> **Dati identificativi**  
Comune di FERRARA (D548) (FE) FRAZIONAMENTO del 31/07/2001 Pratica n. 129068  
Foglio 204 Particella 395 in atti dal 31/07/2001 (n. 2479.1/2001)

> **Dati di classamento**  
**Redditi:** dominicale Euro 29,69 Lire 57.491 FRAZIONAMENTO del 31/07/2001 Pratica n. 129068  
                  agrario Euro 14,46 Lire 28.000 in atti dal 31/07/2001 (n. 2479.1/2001)  
**Il reddito dominicale è stato calcolato tenendo conto delle seguenti deduzioni:** A18<sup>a</sup> A2<sup>b</sup>  
Particella con qualità: SEMINATIVO di classe 2  
Superficie: 2.800 m<sup>2</sup>



Direzione Provinciale di Ferrara  
Ufficio Provinciale - Territorio  
Servizi Catastali

Data: 28/10/2024  
Ora: 18:18:28  
Numero Pratica: T342373/2024  
Pag: 2 - Fine

> Intestazione attuale dell'immobile - totale intestati: 1

> 1. PROVINCIA DI FERRARA  
(CF 00334500386)  
Diritto di: Proprieta' per 1/1 (deriva dall'atto 1)

1. Atto del 22/01/2003 Pubblico ufficiale BARALDI DR. ANTONIO Sede FERRARA (FE) Repertorio n. 26560 - COMPRAVENDITA Trascrizione n. 1714.1/2003 Reparto PI di FERRARA in atti dal 10/02/2003

Visura telematica

Tributi speciali: Euro 0,90

Legenda

- a) A18: Consorzio terre vecchie nel 1° circondario - canal bianco  
b) A2: Consorzio per opere idrauliche di 2a categoria (fra po - po di volano e mare adriatico)



Direzione Provinciale di Ferrara  
Ufficio Provinciale - Territorio  
Servizi Catastali

Data: 28/10/2024  
Ora: 18:17:12  
Numero Pratica: T341609/2024  
Pag: 1 - Fine

Catasto terreni  
Visura attuale per immobile  
Situazione degli atti informatizzati al 28/10/2024



Immobile di catasto terreni



Causali di aggiornamento ed annotazioni

Informazioni riportate negli atti del catasto al 28/10/2024  
Dati identificativi: Comune di FERRARA (D548) (FE)  
Foglio 204 Particella 412  
Classamento:  
  
Particella con destinazione: AREA RURALE  
Superficie: 470 m²  
Ultimo atto di aggiornamento: VARIAZIONE D'UFFICIO del 16/12/2009 Pratica n. FE0282353 in atti dal 21/12/2009 (n. 12346.1/2009)  
Annotazioni: RETTIFICA DELLA DESTINAZIONE A SEGUITO DI VERIFICA D'UFFICIO (STRADA)

> Dati identificativi  
Comune di FERRARA (D548) (FE) FRAZIONAMENTO del 31/07/2001 Pratica n. 129068  
Foglio 204 Particella 412 in atti dal 31/07/2001 (n. 2479.1/2001)

> Dati di classamento  
Particella con destinazione: AREA RURALE  
Superficie: 470 m²  
VARIAZIONE D'UFFICIO del 16/12/2009 Pratica n. FE0282353 in atti dal 21/12/2009 (n. 12346.1/2009)  
Annotazioni: RETTIFICA DELLA DESTINAZIONE A SEGUITO DI VERIFICA D'UFFICIO (STRADA)

> Intestazione attuale dell'immobile - totale intestati: 1

> 1. PROVINCIA DI FERRARA  
(CF 00334500386)  
Diritto di: Proprieta' per 1/1 (deriva dall'atto 1)

1. Atto del 10/04/2003 Pubblico ufficiale BARALDI DR. ANTONIO Sede FERRARA (FE) Repertorio n. 26798 - COMPRAVENDITA Trascrizione n. 5728.1/2003 Reparto PI di FERRARA in atti dal 06/05/2003

Visura telematica

Tributi speciali: Euro 0,90



Direzione Provinciale di Ferrara  
Ufficio Provinciale - Territorio  
Servizi Catastali

Data: 28/10/2024  
Ora: 18:15:44  
Numero Pratica: T340708/2024  
Pag: 1 - Segue



Direzione Provinciale di Ferrara  
Ufficio Provinciale - Territorio  
Servizi Catastali

Data: 28/10/2024  
Ora: 18:15:44  
Numero Pratica: T340708/2024  
Pag: 2 - Fine

Catasto terreni

# Visura attuale per immobile

Situazione degli atti informatizzati al 28/10/2024



Immobile di catasto terreni



Causali di aggiornamento ed annotazioni

Informazioni riportate negli atti del catasto al 28/10/2024

Dati identificativi: Comune di FERRARA (D548) (FE)  
Foglio 204 Particella 418

Classamento:

Redditi: dominicale Euro 20,96 Lire 40.588  
          agrario Euro 8,78 Lire 17.000

Il reddito dominicale è stato calcolato tenendo  
conto delle seguenti deduzioni: A2<sup>a</sup>A18<sup>b</sup>)

Particella con qualità: FRUTTETO di classe 1  
Superficie: 850 m<sup>2</sup>

Ultimo atto di aggiornamento: FRAZIONAMENTO del 31/07/2001 Pratica n. 129068 in atti dal 31/07/2001 (n. 2479.1/2001)

> Intestazione attuale dell'immobile - totale intestati: 1

> 1. PROVINCIA DI FERRARA  
(CF 00334500386)

Diritto di: Proprieta' per 1/1 (deriva dall'atto: 1)

1. Atto del 27/03/2003 Pubblico ufficiale BARALDI DR.  
ANTONIO Sede FERRARA (FE) Repertorio n. 26752 -  
COMPRAVENDITA Trascrizione n. 5017.1/2003  
Reperto PI di FERRARA in atti dal 16/04/2003

Visura telematica

Tributi speciali: Euro 0,90

Legenda

a) A2: Consorzio per opere idrauliche di 2a categoria (fra po - po di volano e mare adriatico)  
b) A18: Consorzio terre vecchie nel 1° circondario - canal bianco





Direzione Provinciale di Ferrara  
Ufficio Provinciale - Territorio  
Servizi Catastali

Data: 29/10/2024  
Ora: 10:36:35  
Numero Pratica: T121343/2024  
Pag: 1 - Segue

Catasto terreni

# Visura attuale per immobile

Situazione degli atti informatizzati al 29/10/2024



Immobile di catasto terreni



Causali di aggiornamento ed annotazioni

Informazioni riportate negli atti del catasto al 29/10/2024

Dati identificativi: Comune di FERRARA (D548) (FE)  
Foglio 264 Particella 48

Classamento:

Redditi: dominicale Euro 25,66  
          agrario Euro 14,76

Il reddito dominicale è stato calcolato tenendo conto delle seguenti deduzioni: A7<sup>a)</sup> GA20<sup>b)</sup> SA20<sup>c)</sup>

Particella con qualità: SEMINATIVO di classe 2  
Superficie: 2.857 m<sup>2</sup>

Ultimo atto di aggiornamento: FRAZIONAMENTO del 25/05/2004 Pratica n. FE0075521 in atti dal 25/05/2004 (n. 75521.1/2004)

> Dati identificativi

Comune di FERRARA (D548) (FE)  
Foglio 264 Particella 48

FRAZIONAMENTO del 25/05/2004 Pratica n. FE0075521 in atti dal 25/05/2004 (n. 75521.1/2004)

> Dati di classamento

Redditi: dominicale Euro 25,66  
          agrario Euro 14,76

Il reddito dominicale è stato calcolato tenendo conto delle seguenti deduzioni: A7<sup>a)</sup> GA20<sup>b)</sup> SA20<sup>c)</sup>

Particella con qualità: SEMINATIVO di classe 2  
Superficie: 2.857 m<sup>2</sup>



Direzione Provinciale di Ferrara  
Ufficio Provinciale - Territorio  
Servizi Catastali

Data: 29/10/2024  
Ora: 10:36:35  
Numero Pratica: T121343/2024  
Pag: 2 - Fine

> Intestazione attuale dell'immobile - totale intestati: 1

> 1. PROVINCIA DI FERRARA  
(CF 00334500386)

Diritto di: Proprieta' per 1/1 (deriva dall'atto: 1)

1. Atto del 17/03/2006 Pubblico ufficiale GUIDETTI RENATO Sede FERRARA (FE) Repertorio n. 23905 - CESSIONE DI DIRITTI REALI A TITOLO ONEROSO Nota presentata con Modello Unico n. 4887.1/2006 Reparto PI di FERRARA in atti dal 03/04/2006

Visura telematica

Tributi speciali: Euro 0,90

Legenda

a) A7: Consorzio per opere idrauliche di 2a categoria (fra po di volano - po di primaro - mare adriatico)  
b) GA20: Consorzio 2° circondario - polesine s. giorgio (bonifica di s. antonino)  
c) SA20: Consorzio 2° circondario - polesine s. giorgio (bonifica di s. antonino)



Direzione Provinciale di Ferrara  
Ufficio Provinciale - Territorio  
Servizi Catastali

Data: 15/11/2024  
Ora: 14:57:17  
Numero Pratica: T232451/2024  
Pag: 1 - Segue



Direzione Provinciale di Ferrara  
Ufficio Provinciale - Territorio  
Servizi Catastali

Data: 15/11/2024  
Ora: 14:57:17  
Numero Pratica: T232451/2024  
Pag: 2 - Fine

Catasto terreni

# Visura attuale per immobile

Situazione degli atti informatizzati al 15/11/2024



Immobile di catasto terreni



Causali di aggiornamento ed annotazioni

Informazioni riportate negli atti del catasto al 15/11/2024

Dati identificativi: Comune di **VOGHIERA (M110) (FE)**  
Foglio **4** Particella **117**

Classamento:

Redditi: dominicale **Euro 14,97**  
          agrario **Euro 6,81**

Il reddito dominicale è stato calcolato tenendo conto delle seguenti deduzioni: A7<sup>a)</sup>

Particella con qualità: **SEMINATIVO** di classe **2**  
Superficie: **1.387 m<sup>2</sup>**

Ultimo atto di aggiornamento: FRAZIONAMENTO del 25/05/2004 Pratica n. FE0075555 in atti dal 25/05/2004 (n. 75555.1/2004)

> Intestazione attuale dell'immobile - totale intestati: 1

> 1. PROVINCIA DI FERRARA  
(CF 00334500386)

Diritto di: Proprietà per 1/1 (deriva dall'atto: 1)

1. Atto del 18/04/2006 Pubblico ufficiale CACCHI SERGIO Sede FERRARA (FE) Repertorio n. 51345 - CESSIONE DI DIRITTI REALI A TITOLO ONEROSO Nota presentata con Modello Unico n. 6563.1/2006 Reparto PI di FERRARA in atti dal 03/05/2006

Visura telematica

Tributi speciali: Euro 0,90

> Dati identificativi

Comune di **VOGHIERA (M110) (FE)**  
Foglio **4** Particella **117**

FRAZIONAMENTO del 25/05/2004 Pratica n. FE0075555 in atti dal 25/05/2004 (n. 75555.1/2004)

> Dati di classamento

Redditi: dominicale **Euro 14,97**  
          agrario **Euro 6,81**

Il reddito dominicale è stato calcolato tenendo conto delle seguenti deduzioni: A7<sup>a)</sup>

Particella con qualità: **SEMINATIVO** di classe **2**  
Superficie: **1.387 m<sup>2</sup>**

FRAZIONAMENTO del 25/05/2004 Pratica n. FE0075555 in atti dal 25/05/2004 (n. 75555.1/2004)

Legenda

a) A7: Consorzio idraulico di 2a categoria (fra po di volano - po di primario e mare adriatico)



Direzione Provinciale di Ferrara  
Ufficio Provinciale - Territorio  
Servizi Catastali

Data: 15/11/2024  
Ora: 14:58:53  
Numero Pratica: T233163/2024  
Pag: 1 - Segue

Catasto terreni  
**Visura attuale per immobile**  
Situazione degli atti informatizzati al 15/11/2024



Immobile di catasto terreni



Causali di aggiornamento ed annotazioni

Informazioni riportate negli atti del catasto al 15/11/2024  
**Dati identificativi:** Comune di FERRARA (D548) (FE)  
Foglio 166 Particella 64  
**Classamento:**  
**Redditi:** dominicale Euro 2,14 Lire 4.145  
                  agrario Euro 1,12 Lire 2.170  
Il reddito dominicale è stato calcolato tenendo conto delle seguenti deduzioni: A2<sup>a</sup>A18<sup>b</sup>)  
Particella con qualità: PRATO di classe 3  
Superficie: 620 m<sup>2</sup>  
**Ultimo atto di aggiornamento:** VOLTURA D'UFFICIO del 06/12/1990 in atti dal 12/03/1991 (n. 3095.1/1990)

> **Dati identificativi**

Comune di FERRARA (D548) (FE)                      Impianto meccanografico del 15/06/1977  
Foglio 166 Particella 64  
Partita: 7601

> **Dati di classamento**

**Redditi:** dominicale Euro 2,14 Lire 4.145                      Impianto meccanografico del 15/06/1977  
                  agrario Euro 1,12 Lire 2.170  
Il reddito dominicale è stato calcolato tenendo conto delle seguenti deduzioni: A2<sup>a</sup>A18<sup>b</sup>)  
Particella con qualità: PRATO di classe 3  
Superficie: 620 m<sup>2</sup>



Direzione Provinciale di Ferrara  
Ufficio Provinciale - Territorio  
Servizi Catastali

Data: 15/11/2024  
Ora: 14:58:53  
Numero Pratica: T233163/2024  
Pag: 2 - Fine

> **Altre variazioni**

VOLTURA D'UFFICIO del 06/12/1990 in atti dal 12/03/1991 (n. 3095.1/1990)

> **Intestazione attuale dell'immobile - totale intestati: 1**

> **1. COMUNE DI FERRARA (CF 00297110389)**                      1. Impianto meccanografico del 15/06/1977  
Dritto di: Proprieta' per 1000/1000 (deriva dall'atto 1)

Visura telematica

Tributi speciali: Euro 0,90

Legenda

a) A2: Consorzio per opere idrauliche di 2a categoria (fra po - po di volano e mare adriatico)  
b) A18: Consorzio terre vecchie nel 1° circondario - canal bianco





Direzione Provinciale di Ferrara  
Ufficio Provinciale - Territorio  
Servizi Catastali

Data: 15/11/2024  
Ora: 14:59:48  
Numero Pratica: T233572/2024  
Pag: 1 - Segue

Catasto terreni

# Visura attuale per immobile

Situazione degli atti informatizzati al 15/11/2024



Immobile di catasto terreni



Causali di aggiornamento ed annotazioni

Informazioni riportate negli atti del catasto al 15/11/2024

Dati identificativi: Comune di FERRARA (D548) (FE)  
Foglio 168 Particella 114

Classamento:

Redditi: dominicale Euro 1.129,71 Lire 2.187.430  
          agrario Euro 550,21 Lire 1.065.350

Il reddito dominicale è stato calcolato tenendo  
conto delle seguenti deduzioni: A2<sup>a</sup>A18<sup>b</sup>)

Particella con qualità: SEMIN ARBOR di classe 2

Superficie: 106.535 m<sup>2</sup>

Ultimo atto di aggiornamento: FRAZIONAMENTO del 23/07/1999 in atti dal 23/07/1999 (n. 3064.1/1999)

> Dati identificativi

Comune di FERRARA (D548) (FE)  
Foglio 168 Particella 114  
Partita: 14051

FRAZIONAMENTO del 23/07/1999 in atti dal  
23/07/1999 (n. 3064.1/1999)

> Dati di classamento

Redditi: dominicale Euro 1.129,71 Lire 2.187.430  
          agrario Euro 550,21 Lire 1.065.350

Il reddito dominicale è stato calcolato tenendo  
conto delle seguenti deduzioni: A2<sup>a</sup>A18<sup>b</sup>)

Particella con qualità: SEMIN ARBOR di classe 2

Superficie: 106.535 m<sup>2</sup>



Direzione Provinciale di Ferrara  
Ufficio Provinciale - Territorio  
Servizi Catastali

Data: 15/11/2024  
Ora: 14:59:48  
Numero Pratica: T233572/2024  
Pag: 2 - Fine

> Intestazione attuale dell'immobile - totale intestati: 1

> 1. PESARO Silvia (CF PSRSLV47H44D548B)  
nata a FERRARA (FE) il 04/08/1947  
Diritto di: Proprietà per 1/1 (deriva dall'atto: 1)

1. Atto del 13/01/2016 Pubblico ufficiale MENCHINI  
PAOLO Sede MILANO (MI) Repertorio n. 76703 -  
DIVISIONE Rettifica la trasc. n.938/2016 Nota  
presentata con Modello Unico n. 1752.3/2016 Reparto  
PI di FERRARA in atti dal 15/02/2016

Visura telematica

Tributi speciali: Euro 0,90

Legenda

a) A2: Consorzio per opere idrauliche di 2a categoria (fra po - po di volano e mare adriatico)  
b) A18: Consorzio terre vecchie nel 1° circondario - canal bianco



Direzione Provinciale di Ferrara  
Ufficio Provinciale - Territorio  
Servizi Catastali

Data: 29/01/2025  
Ora: 21:49:42  
Numero Pratica: T554907/2025  
Pag: 1 - Segue

Catasto terreni

## Visura attuale per immobile

Situazione degli atti informatizzati al 29/01/2025



Immobile di catasto terreni



Causali di aggiornamento ed annotazioni

Informazioni riportate negli atti del catasto al 29/01/2025

**Dati identificativi:** Comune di **VOGHIERA (M110) (FE)**  
Foglio **8** Particella **128**

**Classamento:**

Particella divisa in **2** porzioni  
Totali particella:  
Redditi: dominicale **Euro 2.633,29**  
          agrario **Euro 1.190,89**  
Superficie: **170.330** m²

**Il reddito dominicale è stato calcolato tenendo conto delle eventuali deduzioni indicate in tabella**

Porzione	AA	AB
Reddito dominicale	Euro 1.095,92	Euro 1.537,37
Reddito agrario	Euro 498,26	Euro 692,63
Deduzioni	A7 <sup>9</sup>	A7 <sup>9</sup>
Superficie m²	101.555	68.775
Qualità	SEMINATIVO	FRUTTETO
Classe	2	1

**Ultimo atto di aggiornamento:** TABELLA DI VARIAZIONE del 03/07/2024 Pratica n. FE0047578 in atti dal 03/07/2024 Protocollo NSD n. ENTRATE.AGEDP-FE.REGISTRO UFFICIALE 62789.03/07/2024 Variazione di qualit (n. 47578.1/2024)

**Annotazioni:** variazione di qualita' su dichiarazione di parte



Direzione Provinciale di Ferrara  
Ufficio Provinciale - Territorio  
Servizi Catastali

Data: 29/01/2025  
Ora: 21:49:42  
Numero Pratica: T554907/2025  
Pag: 2 - Segue

> **Dati identificativi**

Comune di **VOGHIERA (M110) (FE)**  
Foglio **8** Particella **128**

FRAZIONAMENTO del 05/06/2002 Pratica n. 82403 in atti dal 05/06/2002 (n. 1578.1/2002)

> **Dati di classamento**

Particella divisa in **2** porzioni  
Totali particella:  
Redditi: dominicale **Euro 2.633,29**  
          agrario **Euro 1.190,89**  
Superficie: **170.330** m²

**Il reddito dominicale è stato calcolato tenendo conto delle eventuali deduzioni indicate in tabella**

Porzione	AA	AB
Reddito dominicale	Euro 1.095,92	Euro 1.537,37
Reddito agrario	Euro 498,26	Euro 692,63
Deduzioni	A7 <sup>9</sup>	A7 <sup>9</sup>
Superficie m²	101.555	68.775
Qualità	SEMINATIVO	FRUTTETO
Classe	2	1

TABELLA DI VARIAZIONE del 05/06/2002 Pratica n. 00118186 in atti dal 05/06/2002 MOD. 26 N. 118186 DEL 05/06/2002 (n. 1391.1/2002)

> **Altre variazioni**

TABELLA DI VARIAZIONE del 03/07/2024 Pratica n. FE0047578 in atti dal 03/07/2024 Protocollo NSD n. ENTRATE.AGEDP-FE.REGISTRO UFFICIALE 6278-9.03/07/2024 Variazione di qualit (n. 47578.1/2024)

**Annotazioni:** variazione di qualita' su dichiarazione di parte





Direzione Provinciale di Ferrara  
Ufficio Provinciale - Territorio  
Servizi Catastali

Data: 29/01/2025  
Ora: 21:49:42  
Numero Pratica: T554907/2025  
Pag: 3 - Fine

> Intestazione attuale dell'immobile - totale intestati: 2

- > 1. GRIGOLINI Valeria  
(CF GRGVLR59C70L781E)  
nata a VERONA (VR) il 30/03/1959  
Diritto di: Proprieta' per 1/1 con patto di riservato dominio a favore i.s.m.e.a. (deriva dall'atto 1)
- > 2. ISTITUTO DI SERVIZI PER IL MERCATO AGRICOLO ALIMENTARE - ISMEA  
(CF 08037790584)  
sede in ROMA (RM)  
Diritto di: Oneri riservato dominio (deriva dall'atto 1)

1. RETTIFICA DI INTESTAZIONE ALL'ATTUALITA' del 16/10/2008 Pubblico ufficiale NPT.MILLOZZA Sede ROMA (RM) Repertorio n. 19431 - PU Sede ROMA (RM) Registrazione n. 41070 registrato in data 30/10/2008 - RETTIFICA Voltura n. 3521.1/2009 - Pratica n. FE0105147 in atti dal 08/08/2009

Visura telematica

Legenda

a) A7: Consorzio idraulico di 2a categoria (fra po di volano - po di primario e mare adriatico)



Direzione Provinciale di Ferrara  
Ufficio Provinciale - Territorio  
Servizi Catastali

Data: 29/01/2025  
Ora: 21:50:25  
Numero Pratica: T555019/2025  
Pag: 1 - Segue

Catasto terreni  
**Visura attuale per immobile**  
Situazione degli atti informatizzati al 29/01/2025



Immobile di catasto terreni



Causali di aggiornamento ed annotazioni

Informazioni riportate negli atti del catasto al 29/01/2025

**Dati identificativi:** Comune di VOGHIERA (M110) (FE)  
Foglio 8 Particella 165

**Classamento:**

**Redditi:** dominicale Euro 125,18  
                  agrario Euro 60,45

Il reddito dominicale è stato calcolato tenendo conto delle seguenti deduzioni: A20<sup>a</sup> A7<sup>b)</sup>

Particella con qualità: FRUTTETO di classe 1  
Superficie: 6.002 m<sup>2</sup>

**Ultimo atto di aggiornamento:** TABELLA DI VARIAZIONE del 20/10/2006 Pratica n. FE0095457 in atti dal 31/10/2006 VARIAZIONE COLTURALE (n. 1198.1/2006)

**Annotazioni:** VARIAZIONE DI QUALITA' SU DICHIARAZIONE DI PARTE

> **Dati identificativi**

Comune di VOGHIERA (M110) (FE)  
Foglio 8 Particella 165

FRAZIONAMENTO del 07/07/2006 Pratica n. FE0061738 in atti dal 07/07/2006 (n. 61738.1/2006)

> **Dati di classamento**

**Redditi:** dominicale Euro 125,18  
                  agrario Euro 60,45

Il reddito dominicale è stato calcolato tenendo conto delle seguenti deduzioni: A20<sup>a</sup> A7<sup>b)</sup>

Particella con qualità: FRUTTETO di classe 1  
Superficie: 6.002 m<sup>2</sup>

TABELLA DI VARIAZIONE del 20/10/2006 Pratica n. FE0095457 in atti dal 31/10/2006 VARIAZIONE COLTURALE (n. 1198.1/2006)

**Annotazioni:** VARIAZIONE DI QUALITA' SU DICHIARAZIONEDIPARTE





Direzione Provinciale di Ferrara  
Ufficio Provinciale - Territorio  
Servizi Catastali

Data: 29/01/2025  
Ora: 21:50:25  
Numero Pratica: T555019/2025  
Pag: 2 - Fine

> Intestazione attuale dell'immobile - totale intestati: 1

> 1. GRIGOLINI Valeria (CF GRGVLR59C70L781E) nata a VERONA (VR) il 30/03/1959 Diritto di: Proprieta' per 1/1 in regime di separazione dei beni (deriva dall'atto 1)	1. Atto del 16/03/2009 Pubblico ufficiale BERTUSI NANNI PATRIZIA Sede FERRARA (FE) Repertorio n. 30176 - COMPRAVENDITA Nota presentata con Modello Unico n. 3745.1/2009 Reparto PI di FERRARA in atti dal 01/04/2009
---	--

Visura telematica

Legenda

a) A20: Consorzio 2° circondario - polesine s. giorgio (scolo terre alte)  
b) A7: Consorzio idraulico di 2a categoria (fra po di volano - po di primario e mare adriatico)



Direzione Provinciale di Ferrara  
Ufficio Provinciale - Territorio  
Servizi Catastali

Data: 29/01/2025  
Ora: 21:45:45  
Numero Pratica: T554310/2025  
Pag: 1 - Segue

Catasto terreni  
**Visura attuale per immobile**  
Situazione degli atti informatizzati al 29/01/2025



Immobile di catasto terreni



Causali di aggiornamento ed annotazioni

**Informazioni riportate negli atti del catasto al 29/01/2025**  
**Dati identificativi:** Comune di FERRARA (D548) (FE)  
Foglio 204 Particella 435  
**Classamento:**  
**Redditi:** dominicale Euro 5,79  
                  agrario Euro 2,49  
**Il reddito dominicale è stato calcolato tenendo conto delle seguenti deduzioni:** A7<sup>a)</sup>  
Particella con qualità: SEMINATIVO di classe 1  
Superficie: 460 m<sup>2</sup>  
**Ultimo atto di aggiornamento:** FRAZIONAMENTO del 19/08/2002 Pratica n. 121908 in atti dal 19/08/2002 (n. 2875.1/2002)

> <b>Dati identificativi</b>	
Comune di FERRARA (D548) (FE) Foglio 204 Particella 435	FRAZIONAMENTO del 19/08/2002 Pratica n. 121908 in atti dal 19/08/2002 (n. 2875.1/2002)

> <b>Dati di classamento</b>	
<b>Redditi:</b> dominicale Euro 5,79 agrario Euro 2,49 <b>Il reddito dominicale è stato calcolato tenendo conto delle seguenti deduzioni:</b> A7 <sup>a)</sup> Particella con qualità: SEMINATIVO di classe 1 Superficie: 460 m <sup>2</sup>	FRAZIONAMENTO del 19/08/2002 Pratica n. 121908 in atti dal 19/08/2002 (n. 2875.1/2002)



Direzione Provinciale di Ferrara  
Ufficio Provinciale - Territorio  
Servizi Catastali

Data: **29/01/2025**  
Ora: **21:45:45**  
Numero Pratica: **T554310/2025**  
Pag: **2 - Fine**

> Intestazione attuale dell'immobile - totale intestati: 1

> 1. PROVINCIA DI FERRARA (CF 00334500386) Diritto di: Proprieta' per 1/1 (deriva dall'atto 1)	1. Atto amministrativo DECRETO (DISPOSIZIONI DELLE AUTORITA') del 10/03/2003 Pubblico ufficiale COMUNE DI FERRARA Sede FERRARA (FE) Repertorio n. 10171 - ESPROPRIAZIONE PER PUBBLICA UTILITA' Trascrizione n. 3720.1/2003 Reparto PI di FERRARA in atti dal 24/03/2003
--	---

Visura telematica

Legenda

a) A7: Consorzio per opere idrauliche di 2a categoria (fra po di volano - po di primario - mare adriatico)



Direzione Provinciale di Ferrara  
Ufficio Provinciale - Territorio  
Servizi Catastali

Data: **29/01/2025**  
Ora: **21:46:54**  
Numero Pratica: **T554488/2025**  
Pag: **1 - Fine**

Catasto terreni  
**Visura attuale per immobile**  
Situazione degli atti informatizzati al 29/01/2025



Immobile di catasto terreni



Causali di aggiornamento ed annotazioni

Informazioni riportate negli atti del catasto al 29/01/2025

**Dati identificativi:** Comune di FERRARA (D548) (FE)  
Foglio **265** Particella **20**  
**Classamento:**

Particella con destinazione: FERROVIA SP  
Superficie: **12.540 m²**  
**Ultimo atto di aggiornamento:** Impianto meccanografico del 15/06/1977

> Dati identificativi

Comune di FERRARA (D548) (FE)  
Foglio **265** Particella **20**  
Partita: **9631**  
Impianto meccanografico del 15/06/1977

> Dati di classamento

Particella con destinazione: FERROVIA SP  
Superficie: **12.540 m²**  
Impianto meccanografico del 15/06/1977

> Intestazione attuale dell'immobile - totale intestati: 1

> 1. REGIONE EMILIA ROMAGNA (CF 80062590379) sede in BOLOGNA (BO) Diritto di: Proprieta' per 1/1 (deriva dall'atto 1)	1. RETTIFICA DI INTESTAZIONE ALL'ATTUALITA' del 02/07/2003 - ATTO PUBBLICO AMMINISTRATIVO Voltura n. 6391.1/2013 - Pratica n. FE0115617 in atti dal 25/10/2013
--	--

Visura telematica



Direzione Provinciale di Ferrara  
Ufficio Provinciale - Territorio  
Servizi Catastali

Data: 29/01/2025  
Ora: 21:47:31  
Numero Pratica: T554585/2025  
Pag: 1 - Segue



Direzione Provinciale di Ferrara  
Ufficio Provinciale - Territorio  
Servizi Catastali

Data: 29/01/2025  
Ora: 21:47:31  
Numero Pratica: T554585/2025  
Pag: 2 - Fine

Catasto terreni  
**Visura attuale per immobile**  
Situazione degli atti informatizzati al 29/01/2025



Immobile di catasto terreni



Causali di aggiornamento ed annotazioni

Informazioni riportate negli atti del catasto al 29/01/2025

**Dati identificativi:** Comune di FERRARA (D548) (FE)  
Foglio 265 Particella 280

**Classamento:**

**Redditi:** dominicale Euro 3,15  
          agrario Euro 1,70

Il reddito dominicale è stato calcolato tenendo  
conto delle seguenti deduzioni: A7<sup>a</sup>A20<sup>b</sup>)

Particella con qualità: SEMINATIVO di classe 2

Superficie: 330 m<sup>2</sup>

**Ultimo atto di aggiornamento:** FRAZIONAMENTO del 20/08/2002 Pratica n. 121920 in atti dal 20/08/2002 (n. 2887.1/2002)

> Intestazione attuale dell'immobile - totale intestati: 1

> 1. PROVINCIA DI FERRARA  
(CF 00334500386)

Diritto di: Proprieta' per 1/1 (deriva dall'atto: 1)

1. Atto del 06/03/2003 Pubblico ufficiale BARALDI DR.  
ANTONIO Sede FERRARA (FE) Repertorio n. 26680 -  
COMPRAVENDITA Trascrizione n. 3796.1/2003  
Reparto PI di FERRARA in atti dal 24/03/2003

Visura telematica

Legenda

a) A7: Consorzio per opere idrauliche di 2a categoria (fra po di volano - po di primario - mare adriatico)  
b) A20: Consorzio 2° circondario - polesine s. giorgio (scolo terre alte)