

LEGENDA

PROGETTO "FISCAGLIA"

LIMITI DI INTERVENTO

OPERE DI CONNESSIONE LINEARI ALLA RTN

CAVIDOTTO INTERRATO 30kV DI PROGETTO

CAVIDOTTO INTERRATO 132 kV IN FASE AUTORIZZATIVA
(VIA MASE - COD. PROC. 10685 - PROP: BF ENERGY)

SSE - SE

SE 380/132 kV FISCAGLIA

SSE 30/132kV IN FASE AUTORIZZATIVA
(VIA MASE - COD. PROC. 10685 - PROP: BF ENERGY)

SQUEA2 SCHEMA DI ASSETTO STRATEGICO

Confini Comunali

Perimetro del Territorio Urbanizzato (art. 32 LR 24/2017)

Strada Provinciale

Strada Statale

Ferrovia

Percorso ciclabile esistente

Percorsi ciclabili di progetto (PTCP, masterplan dell'intermodalità dell'area LEADER)

Percorsi ciclabili di progetto di livello locale (progetto "Infrastruttura di paesaggio")

Percorsi ciclabili di progetto (Metropoli di paesaggio)

Attraversamento di progetto sul Po di Volano

Vie d'acqua di cui garantire navigabilità

Progetto Idrovia

Altre infrastrutture blu

Siti Rete Natura 2000

Elementi della Rete Ecologica Provinciale e Locale da implementare

Corridoi ecologici primari (REP)

Nodi ecologici di progetto (REP)

Aree delle siepi (REP)

Sistema forestale e boschivo

Aree per il rimboscimento

Maceri

Filari alberati e siepi

Strade campestri

Sistema dell'accessibilità da potenziare

Connessioni di interesse locale

Aree di potenziamento dell'intermodalità (trasporto pubblico, rete ciclo-pedonale)

Riqualificazione delle stazioni ferroviarie come hub intermodali

Sistema del verde e dei vuoti urbani da mettere in connessione reciproca e con il territorio rurale

Agricivismo e connessioni verdi

Aree verdi intercluse

Arco verde

Definizione del margine tra l'urbanizzato e il rurale

Ambiti di valorizzazione e riqualificazione del Territorio Urbanizzato

a fini culturali

a fini produttivi

a fini turistici

a fini del completamento delle ex previsioni residenziali

Poli produttivi da consolidare e attrezzare

Centri consolidati

Centri stoici

Frange rururbane

Quartieri sul fiume

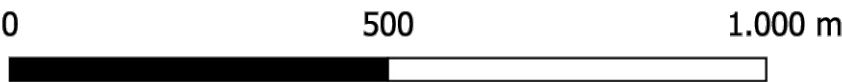
Macro ambiti di potenziale valorizzazione turistica



A Ambito di valorizzazione periluviale del Po di Volano (ambito strategico FLUB)

B Ambito di valorizzazione legato al comprensorio di pesca a carattere

Aree di completamento delle porte di accesso alla città

Connessione delle aree di completamento con ambiti in via di rigenerazione della città







Regione Emilia-Romagna
Comune di Fiscaglia (FE)

IMPIANTO AGRIVOLTAICO "FISCAGLIA"
ED OPERE CONNESSE
Potenza Impianto 178,1 MWp

Proponente
LIO ENERGY ROSSO S.R.L.
VIA ARRIGO BOITO, 8 - 20121 - MILANO (MI)
P.IVA: 13676640967 - PEC: lienergyrosso@legalmail.it




Progettazione
AREE TECNICHE S.R.L.
VIA G. FRESCOBALDI 8 - 44121
FERRARA (FE) - P.IVA: 02135640387
Tel.: +39 0532 209155
email: info@aree Tecniche.it



Specialistica

Coordinamento progettuale
SOLAR IT S.R.L.
VIA ILARIA ALPI 4 - 46100 - MANTOVA (MN) - P.IVA: 02627240209 - PEC: solarit@lamiapec.it
Tel.: +39 0425 1431056 - email: info@solaritglobal.com



Dati documento

INQUADRAMENTO SU PUG FISCAGLIA SQUEA2 SCHEMA DI ASSETTO STRATEGICO

LIVELLO PROGETTO	NOME ELABORATO	FILE NATIVO	DATA	SCALA
DEFINITIVO	Z2-040-PN-T13_0.pdf	Z2-040_INQUADRAMENTI_00.dwg	16/04/2025	1:10000

REVISIONI

REV.	DATA	DESCRIZIONE	ESEGUITO	VERIFICATO	APPROVATO
0	16/04/2025	PERMITTING	ATs	SOL	LIO

