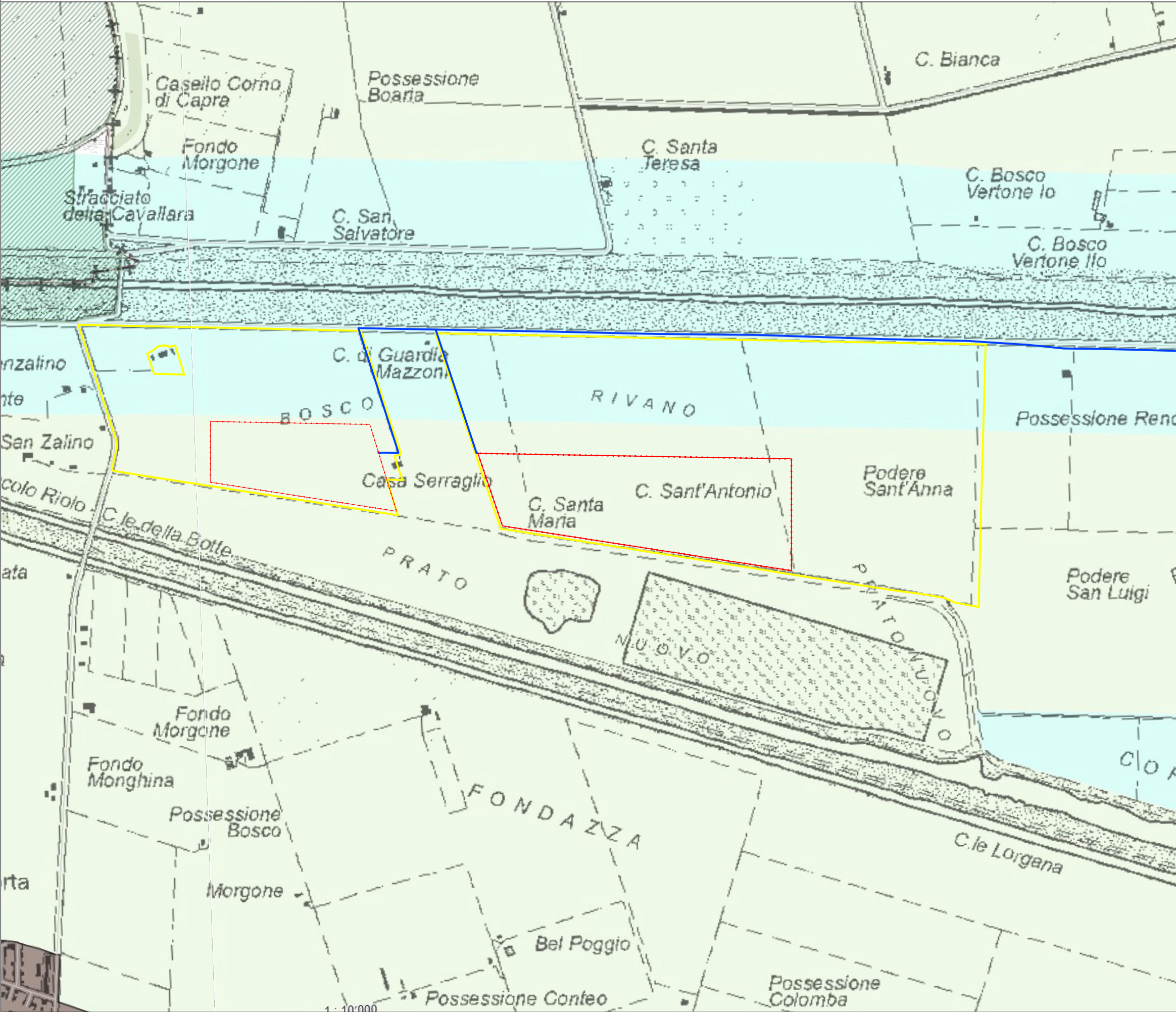
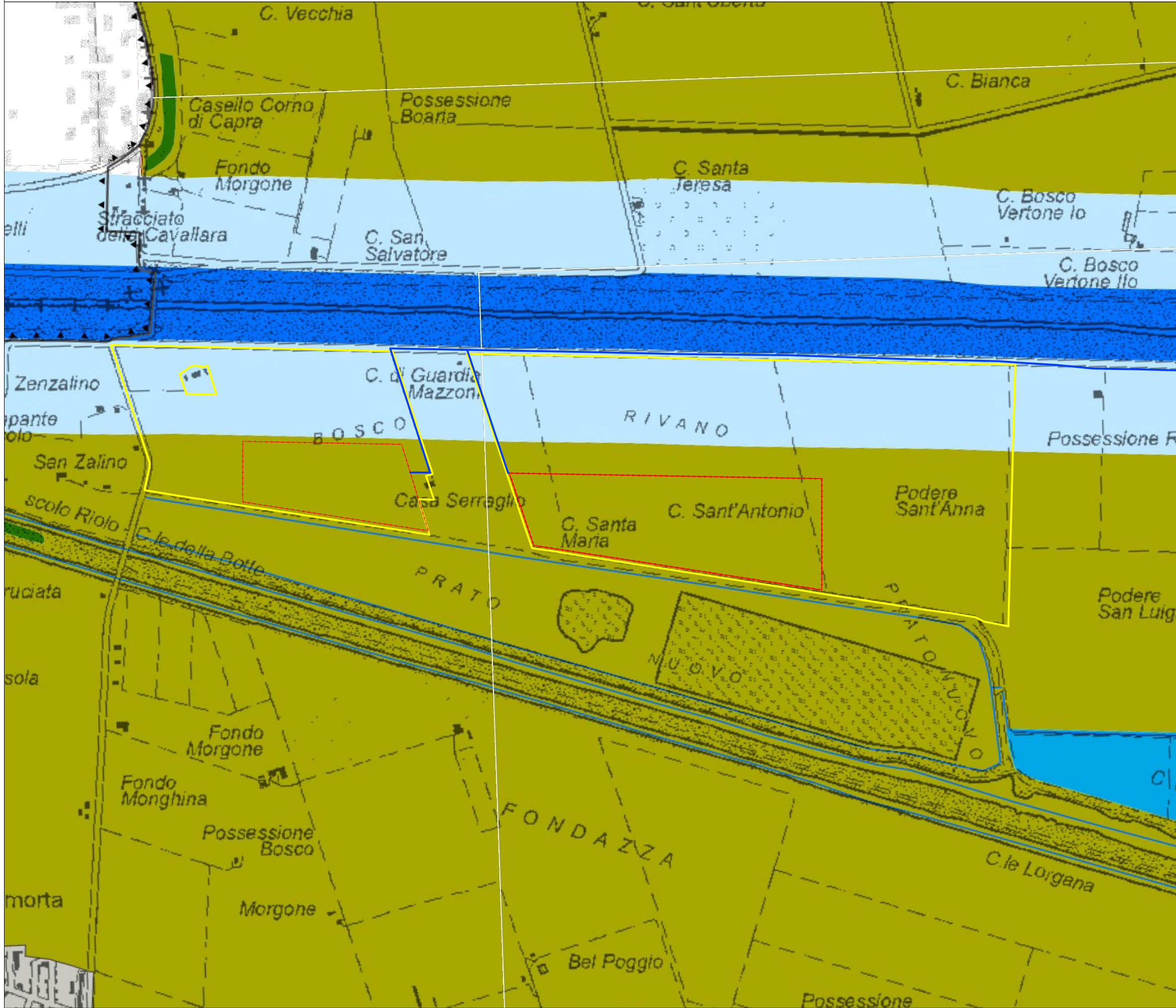


TAV. 1 - approvazione maggio 2021
Carta della struttura



TAV. 2 - approvazione maggio 2021
Carta degli ecosistemi



LEGENDA

- Area nella disponibilit  del proponente
- Area impianto
- Cavidotto di Alta Tensione a 36 kV

Tavola 1

- Aree protette
- Ecosistemi
- Aree agricole della Pianura delle Bonifiche
- Aree agricole nelle aree montano-collinari intravallive
- Aree agricole della Pianura Alluvionale
- Aree agricole di particolare interesse naturalistico e paesagg. della pianura bonifichia
- Aree agricole di particolare interesse naturalistico e paesagg. della pianura alluvionale
- Aree agricole su aree di ricarica di tipo A
- Aree agricole su terrazzi alluvionali
- Ecosistema Arbustivo
- Ecosistema Calanchivo
- Ecosistema Forestale
- Ecosistema delle acque correnti di montagna, collina, peridcollina/pianura
- Ecosistema delle acque correnti di Pianura
- Ecosistema delle acque ferme

COORDINATE

44°63'20.65" N
11°73'62.50" E




Tavola 2

- Perimetro delle aree protette e Siti Rete Natura 2000
- Ecosistemi naturali
- Alvei attivi e invasi dei bacini idrici
- Fasce perfluviali di montagna, collina, pedicollina/ Pianura
- Fasce perfluviali di pianura
- Ecosistema Forestale
- Ecosistema Arbustivo
- Ecosistema Calanchivo
- Ecosistemi agricoli
- Aree agricole su terrazzi alluvionali
- Aree agricole su aree di ricarica di tipo A
- Aree agricole nelle aree montano-collinari intravallive
- Aree agricole della Pianura alluvionale
- Aree agricole di particolare interesse naturalistico e paesagg. della pianura alluvionale
- Aree agricole della pianura delle Bonifiche
- Aree agricole di particolare interesse naturalistico e paesagg. della pianura bonifichia

Tavola 3

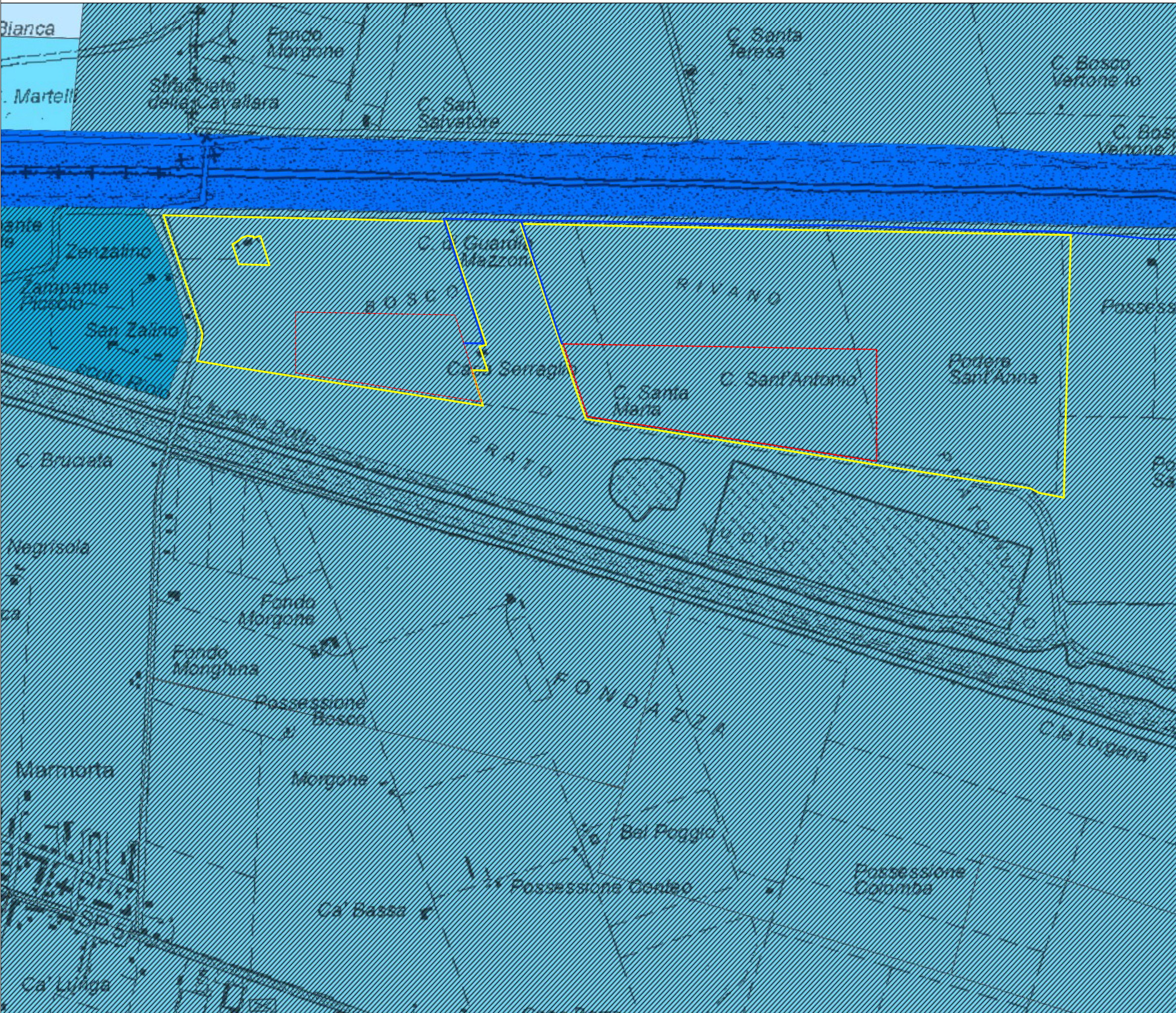
- Scenari di pericolosit  idraulica PGRA
- Scenario P3 derivato dal Reticolo Secondario di Pianura (RSP)
- Scenario P3 derivato dal Reticolo Naturale Principale e Secondario (RP)
- Scenario P2 derivato dal Reticolo Naturale Principale e dal Reticolo Secondario di Pianura (RP+RSP)
- Scenario P2 derivato dal Reticolo Secondario di Pianura (RSP)
- Scenario P2 derivato dal Reticolo Naturale Principale (RP)
- Scenario P1 derivato dal Reticolo Naturale Principale e Secondario (RP)

Tavola 5

- Orditura storica (Art.47)
- Dossi
- Altri elementi
- Ecosistema urbano
- Reti ecologiche
- Pianura: Siti di Importanza Comunitaria e Zone di Protezione Speciale
- Zone di tutela naturalistica non incluse in Aree protette o Rete Natura 2000
- Sistema forestale
- Zone umide
- Corridoi ecologici multifunzionali dei corsi d'acqua
- Aree di particolare interesse naturalistico e paesaggistico della pianura

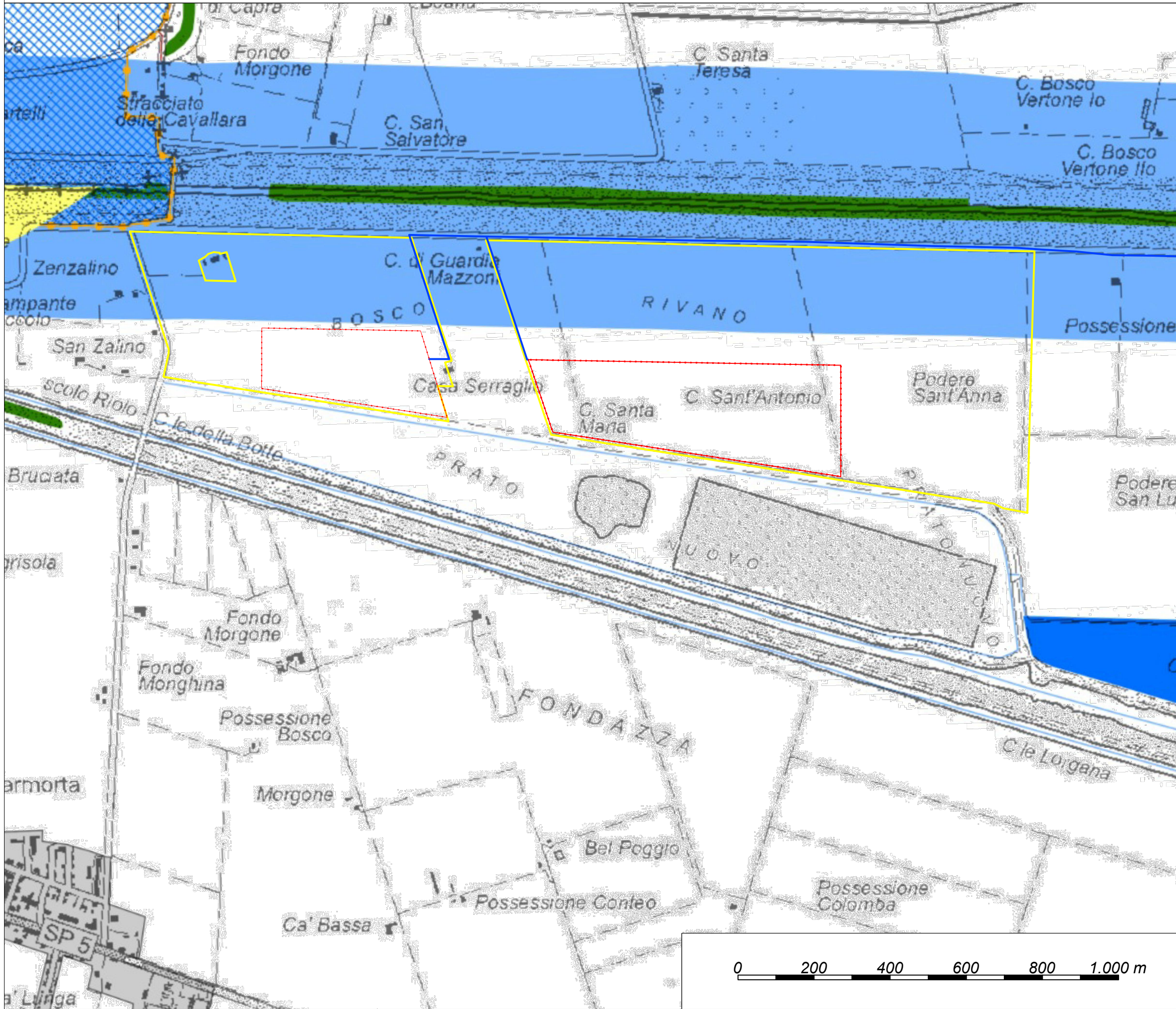
TAV. 3 - approvazione maggio 2021

Carta di area vasta del rischio idraulico, rischio da frana e dell'assetto dei versanti



TAV. 5 - approvazione maggio 2021

Carta delle reti ecologiche, della fruizione e del turismo



IMPIANTO Agrivoltaico avanzato "MOLINELLA"

Realizzazione di un impianto agrivoltaico di tipo avanzato e relative opere di connessione alla RTN con potenza in immissione pari a 25,00 MW da ubicarsi nel Comune di Molinella (BO)

REGIONE EMILIA ROMAGNA

COMUNE DI MOLINELLA (BO)
COMUNE DI ARGENTA (FE)
COMUNE DI PORTOMAGGIORE (FE)


ELABORATO : Inquadramento impianto agrivoltaico avanzato su Piani Urbanistici Provinciali - PTM Bologna

FORMATO	CODICE ELABORATO	SCALA
A1	FL_MOL_G.18.1	1:10.000

COMMITTENTE:

MOLINELLA ENERGY S.R.L.
Via Morgone n. 14 - 40062 Molinella (BO)
P.I. 04243221209

PROGETTISTI:



Flo.Ren S.R.L.
Via Giorgio Baglivi 3 - 00161 Roma (RM)
P.IVA e C.F. 14140331001
info@floreweb.com



Palma
investimenti e servizi

PALMA INVESTIMENTI e SERVIZI S.r.l.
Viale del Monte Opilio, 24 - 00184 Roma (RM)
P.IVA e C.F. 10530381002
info@palmainvestimenti.it

REV.	DATA	DESCRIZIONE
00	02-25	
REDATTO A.S. G.A. P.M.		VERIFICATO F.D.
		APPROVATO F.G.C.