

**INQUADRAMENTO**

**LEGENDA**

Cavetto MT

Aerogeneratore

Piazzole definitive e viabilità

Nuova Viabilità

Viabilità comunale/vicinale da potenziare

Piazzole di costruzione

Viabilità di costruzione

Canale di raccolta delle acque

Trincea drenante

Limite foglio catastale

Punti di ripresa fotografica

N. fotografia

Ubicazione taglio piante e relativo numero identificativo

Superficie aree boscate soggette a taglio culturale

Regione Emilia - Romagna

Provincia di Forlì - Cesena

Comuni di Verghereto, Bagno di Romagna e Sarsina

Impianto Eolico denominato "Monte Comero" ubicato nel comune di Verghereto (FC) costituito da 6 (sei) aerogeneratori di potenza nominale 5 MW, per un totale di 30 MW, con relative opere connesse ed infrastrutture indispensabili nei comuni di Verghereto (FC), Bagno di Romagna (FC) e Sarsina (FC)

**PLANIMETRIA DI PROGETTO E DOCUMENTAZIONE FOTOGRAFICA  
CON UBICAZIONE TAGLIO PIANTE  
FOGLIO 1**

Scala

1:2.000

Formato Stampa

A1+

Numero documento

Commissa

Fase

Tipo doc.

Progr. doc.

Rev.

224309

D

D

0480

00

**FRI-EL**

FRI-EL S.p.A.  
Piazza della Rotonda 2  
00186 Roma (RM)  
fri-elspa@legalmail.it  
P. Iva 01652230218  
Cod. Fisc. 07321020153

**PLANIMETRIA DI PROGETTO E  
DOCUMENTAZIONE FOTOGRAFICA  
CON UBICAZIONE TAGLIO PIANTE**

**PROGETTO ENERGIA S.R.L.**  
Via Dante 10/11 - 41013 Parma (PR)  
Tel. +39 0521 881111  
www.progettoenergia.it - info@progettoenergia.it  
**SERVIZI DI INGEGNERIA INTEGRATI**

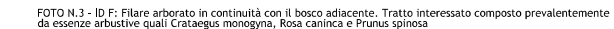
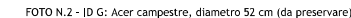
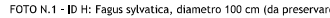
Dott.ssa Agronomo  
**Giorgia Bertera**  
Via Dante 10/11 - 41013 Parma (PR)  
Cell. 3354442092  
mail: giorgia@progettoenergia.it  
www.progettoenergia.it


Rev.	Data	Descrizione revisione	Redatto	Controllato	Approvato
00	24.04.2025	EMISSIONE PER AUTORIZZAZIONE	S. TONELLI	G. BERTERA	D. SCARAVELLI





## DOCUMENTAZIONE FOTOGRAFICA



 Regione Emilia - Romagna  
Provincia di Forlì - Cesena  
Comuni di Verghereto, Bagno di Romagna e Sarsina

Impianto Eolico denominato "Monte Como" ubicato nel comune di Verghereto (FC), costituito da 6 (sei) aerogeneratori di potenza nominale 5 MW, per un totale di 30 MW, con relative opere connesse ed infrastrutture indispensabili nei comuni di Verghereto (FC) Bagno di Romagna (FC) e Sarsina (FC)

PLANIMETRIA DI PROGETTO E DOCUMENTAZIONE FOTOGRAFICA  
CON UBICAZIONE TAGLIO PIANTE  
FOGLIO 4

Scala  1:2.000	Formato Stampa <b>A3</b>	Numero documento						
	Foglio  2 di 4	Commissa	Fase	Tipo doc.	Progr. doc.	Rev.		
		224309	D	D	0480	00		

Proponente

**FRI-EL**

FRI-EL S.p.A.  
Piazza della Rotonda 2  
00186 Roma (RM)  
[fri-elspa@egalmail.it](mailto:fri-elspa@egalmail.it)  
P. Iva 01652230218  
Cod. Fisc. 07321020153

PLANIMETRIA DI PROGETTO E  
DOCUMENTAZIONE FOTOGRAFICA  
CON UBICAZIONE TAGLIO PIANTE

Progettazione

 **PROGETTO ENERGIA S.R.L.**  
 Via Serra 6/83031 Ariano Irpino (AV)  
 Tel. +39 0825 891313  
[www.progettoenergia.biz](http://www.progettoenergia.biz) - [info@progettoenergia.biz](mailto:info@progettoenergia.biz)

**SERVIZI DI INGEGNERIA INTEGRATI**  
 INTEGRATED ENGINEERING SERVICES

**Progetlista**

**Dottore Agronomo  
Gianluca Bertera**



Viale Fiume 103 - 61127 Pesaro (PU)  
Cell. 3354440292  
mail: [lu.bertera@gmail.com](mailto:lu.bertera@gmail.com)  
web: [www.berteraagronomi.it](http://www.berteraagronomi.it)

[illegible]







LEGENDA

Cavidotto MT

WTG xx Aerogeneratore

Piazzole definitive e viabilità

Nuova Viabilità

Viabilità comunale/vicinale da potenziare

Piazzole di costruzione

Viabilità di costruzione

Canale di raccolta delle acque

Trincea drenante

Limite foglio catastale

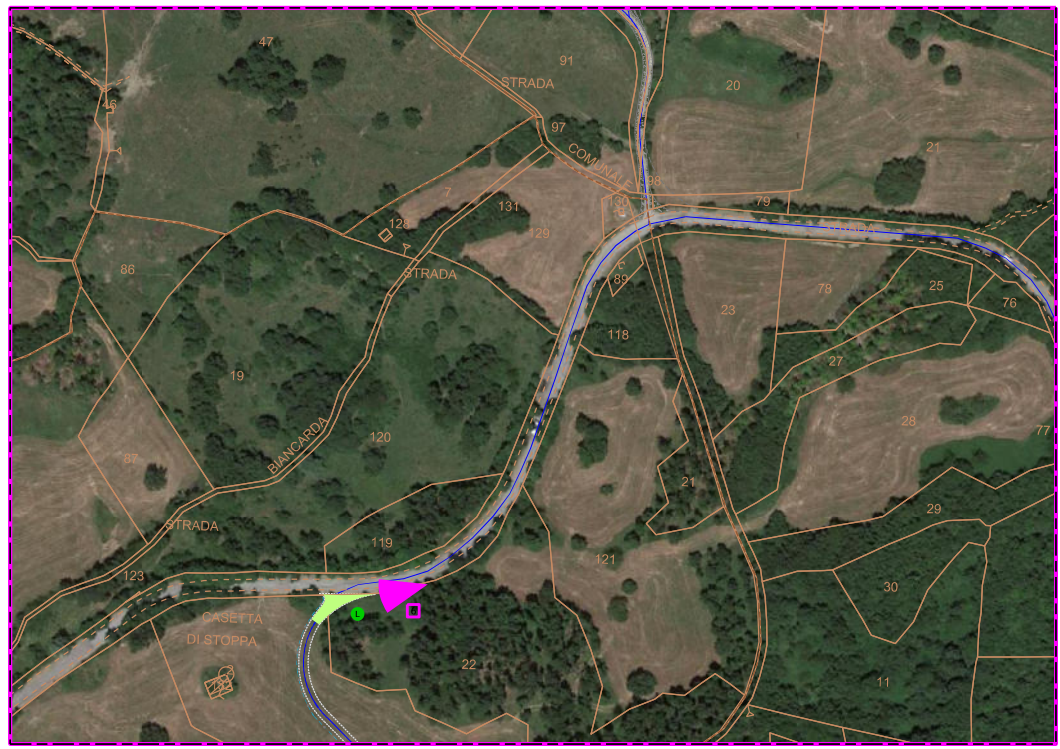
Punti di ripresa fotografica

N. fotografia

Ubicazione taglio piante e relativo numero identificativo

Superficie aree boscate soggette a taglio culturale

STRALCIO N.3



DOCUMENTAZIONE FOTOGRAFICA



FOTO N.6 - ID L: Fascia arbustiva ad Acer campestre e Rosa canina

Regione Emilia - Romagna  
Provincia di Forlì - Cesena  
Comuni di Verghereto, Bagno di Romagna e Sarsina

Impianto Eolico denominato “Monte Comero” ubicato nel comune di Verghereto (FC) costituito da 6 (sei) aerogeneratori di potenza nominale 5 MW, per un totale di 30 MW, con relative opere connesse ed infrastrutture indispensabili nei comuni di Verghereto (FC), Bagno di Romagna (FC) e Sarsina (FC)

Titolo

PLANIMETRIA DI PROGETTO E DOCUMENTAZIONE FOTOGRAFICA  
CON UBICAZIONE TAGLIO PIANTE  
FOGLIO 4

Scala

1:2.000

Formato Stampa

A3

Numero documento

Commissa

Fase

Tipo doc.

Progr. doc.

Rev.

2

2

4

3

0

9

D

D

0

4

8

0

0

0

Proponente

FRI-EL S.p.A.  
Piazza della Rotonda 2  
00186 Roma (RM)  
fri-elspa@legalmail.it  
P. Iva 01652230218  
Cod. Fisc. 07321020153

PLANIMETRIA DI PROGETTO E  
DOCUMENTAZIONE FOTOGRAFICA  
CON UBICAZIONE TAGLIO PIANTE

Progettazione

PROGETTO ENERGIA S.R.L.  
Via Serra 6 63031 Asiano Ippino (AN)  
Tel. +39 0825 891313  
www.progettoenergia.biz - info@progettoenergia.biz  
SERVIZI DI INGEGNERIA INTEGRATI  
L. 10/10/2013 n. 99 - Art. 1, comma 1, lett. a) - D.Lgs. n. 46/2013

Progettista

Dott. Agronomo  
Gianluca Bertera  
Via Rume 103 - 41121 Parma (PR)  
Cell. 3384640292  
mail: gianluca.bertera@gmail.com  
pec: gianluca.bertera@pec.it

1

2

3

4

5

6

7

8

9

10

11

12

13

14

15

16

17

18

19

Sul presente elaborato sussiste il DIRITTO DI PROPRIETÀ. Qualsiasi utilizzo non preventivamente autorizzato sarà perseguito ai sensi della normativa vigente.

Rev.	Data	Descrizione revisione	Redatto	Controllato	Approvato
00	24.04.2025	EMISSIONE PER AUTORIZZAZIONE	S. TONELLI	G. BERTERA	D. SCARAVELLI