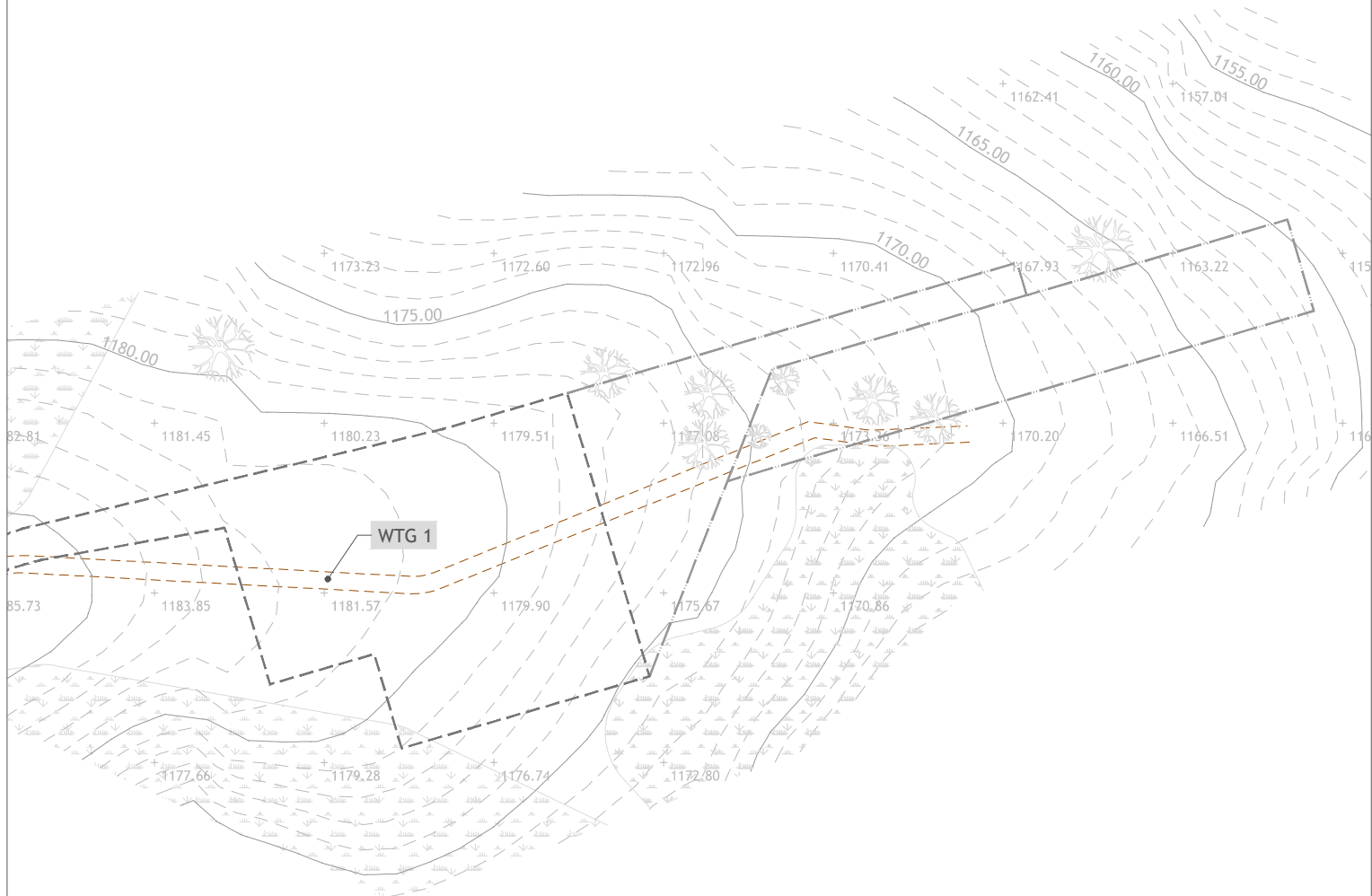
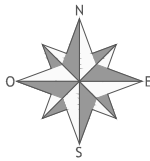


PLANIMETRIA  
Scala 1:1.000



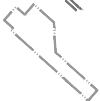
LEGENDA



Albero/vegetazione



Limite intervento  
Piazzola e viabilità in fase di esercizio



Limite intervento  
Piazzola e viabilità in fase di cantiere



Viabilità sterrata esistente



Regione Emilia - Romagna  
Provincia di Forlì - Cesena  
Comuni di Verghereto, Bagno di Romagna e Sarsina



Impianto Eolico denominato “Monte Comero” ubicato nel comune di Verghereto (FC) costituito da 6 (sei) aerogeneratori di potenza nominale 5 MW, per un totale di 30 MW, con relative opere connesse ed infrastrutture indispensabili nei comuni di Verghereto (FC), Bagno di Romagna (FC) e Sarsina (FC)

Titolo

RILIEVO PLANO ALTIMETRICO DELLE AREE DI INTERVENTO - WTG 1

Scala

1:1.000

Formato Stampa

A3

Foglio

1 di 1

Numero documento

Commessa

2 2 4 3 0 9

Fase

D

Tipo doc.

D

Progr. doc.

0 2 6 1

Rev.

0 0

Proponente

**FRI-EL**

FRI-EL S.p.A.  
Piazza della Rotonda 2  
00186 Roma (RM)  
fri-elspa@legalmail.it  
P. Iva 01652230218  
Cod. Fisc. 07321020153

PROGETTO DEFINITIVO

Progettazione



PROGETTO ENERGIA S.r.l.

SERVIZI DI INGEGNERIA INTEGRATA

Via Cardito, 202 | 83031 | Ariano Irpino (AV)  
+39 0825 891313 | info@progettoenergia.biz  
www.progettoenergia.biz



REGISTERED

Progettista



Sul presente elaborato sussiste il DIRITTO di PROPRIETA'. Qualsiasi utilizzo non preventivamente autorizzato sarà perseguito ai sensi della normativa vigente.

Rev.	Data	Descrizione revisione	Redatto	Controllato	Approvato
00	28.04.2025	EMISSIONE PER AUTORIZZAZIONE	S.SCOPPETTUOLO	G. LO RUSSO	M. LO RUSSO