Vista A - Inquadramento impianto su ortofoto - Scala 1:1000

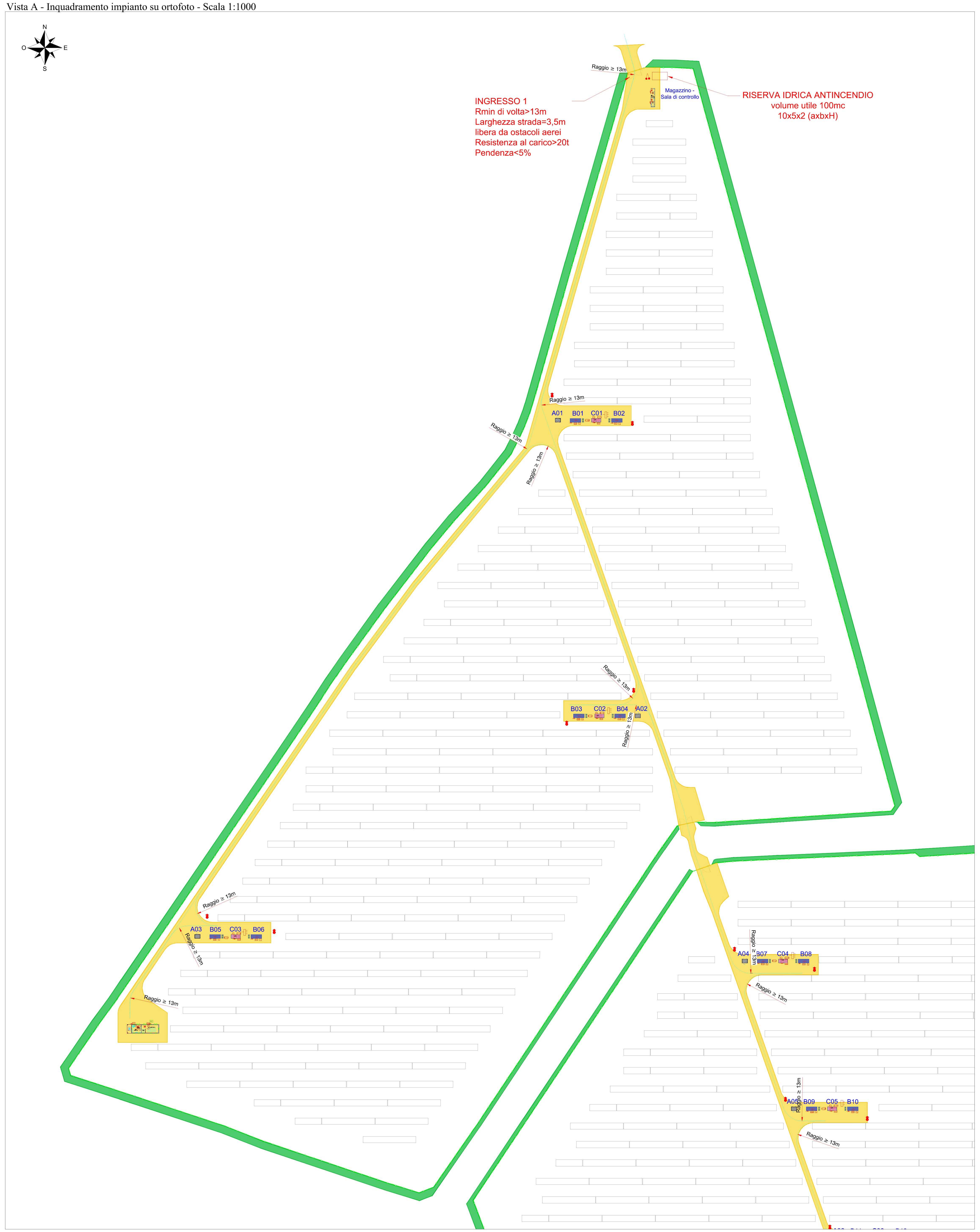
N
O
E
S
Raggio ≥ 13m
Magazzino - Sala di controllo
INGRESSO 1
Rmin di volta>13m
Larghezza strada=3,5m
libera da ostacoli aerei
Resistenza al carico>20t
Pendenza<5%
RISERVA IDRICA ANTINCENDIO
volume utile 100mc
10x5x2 (axbxH)
A01
B01
C01
B02
Raggio ≥ 13m
Raggio ≥ 13m
Raggio ≥ 13m
B03
C02
B04
A02
Raggio ≥ 13m
Raggio ≥ 13m
A03
B05
C03
B06
Raggio ≥ 13m
Raggio ≥ 13m
Raggio ≥ 13m
A04
B07
C04
B08
Raggio ≥ 13m
Raggio ≥ 13m
A05
B09
C05
B10
Raggio ≥ 13m
Raggio ≥ 13m

Vista B - Inquadramento impianto su ortofoto - Scala 1:1000

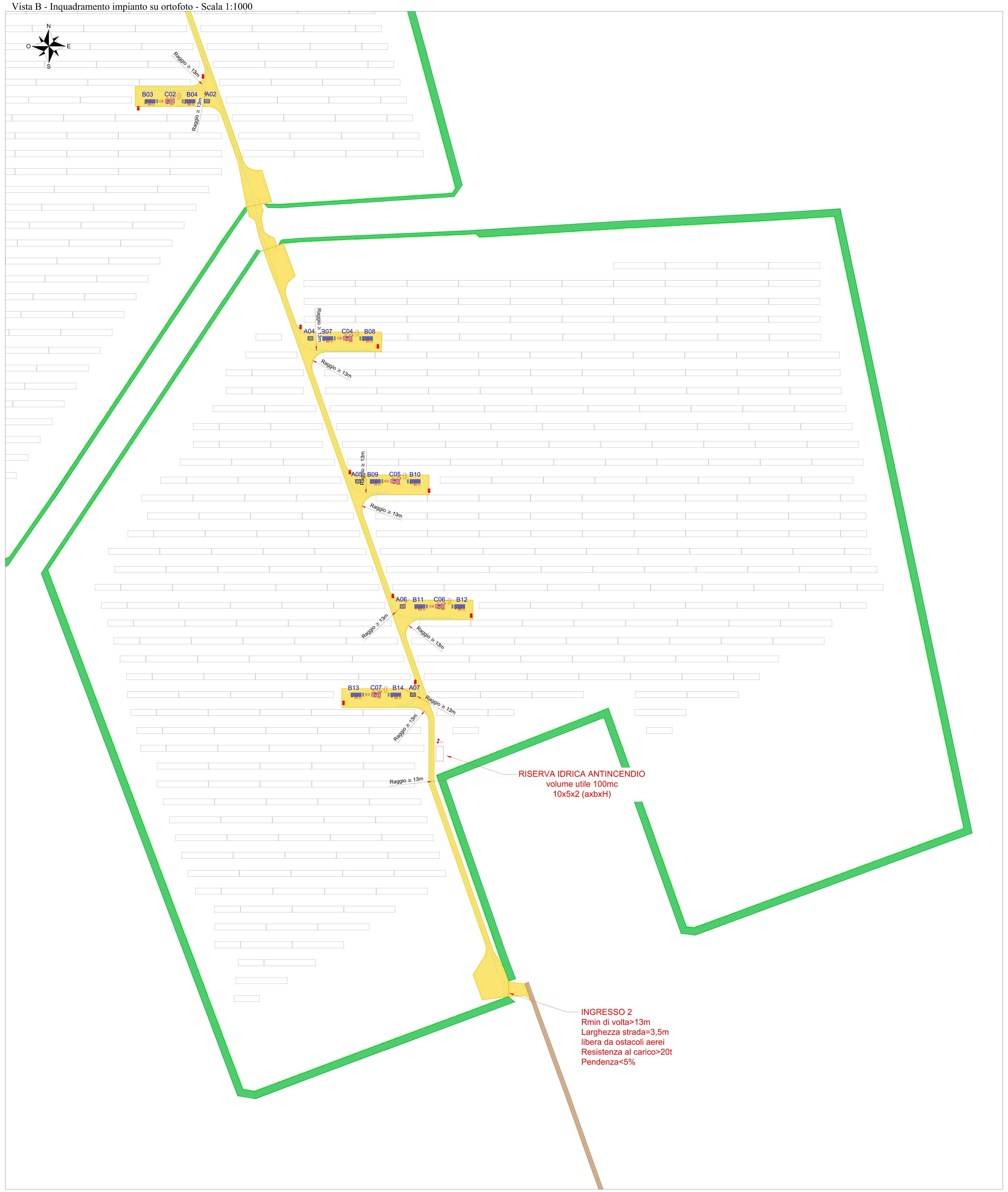
N
O
E
S
Raggio ≥ 13m
B03
C02
B04
A02
Raggio ≥ 13m
A04
B07
C04
B08
Raggio ≥ 13m
Raggio ≥ 13m
A05
B09
C05
B10
Raggio ≥ 13m
Raggio ≥ 13m
A06
B11
C06
B12
Raggio ≥ 13m
Raggio ≥ 13m
B13
C07
B14
A07
Raggio ≥ 13m
Raggio ≥ 13m
RISERVA IDRICA ANTINCENDIO
volume utile 100mc
10x5x2 (axbxH)
Raggio ≥ 13m
INGRESSO 2
Rmin di volta>13m
Larghezza strada=3,5m
libera da ostacoli aerei
Resistenza al carico>20t
Pendenza<5%

Keyplan - Scala 1:5000

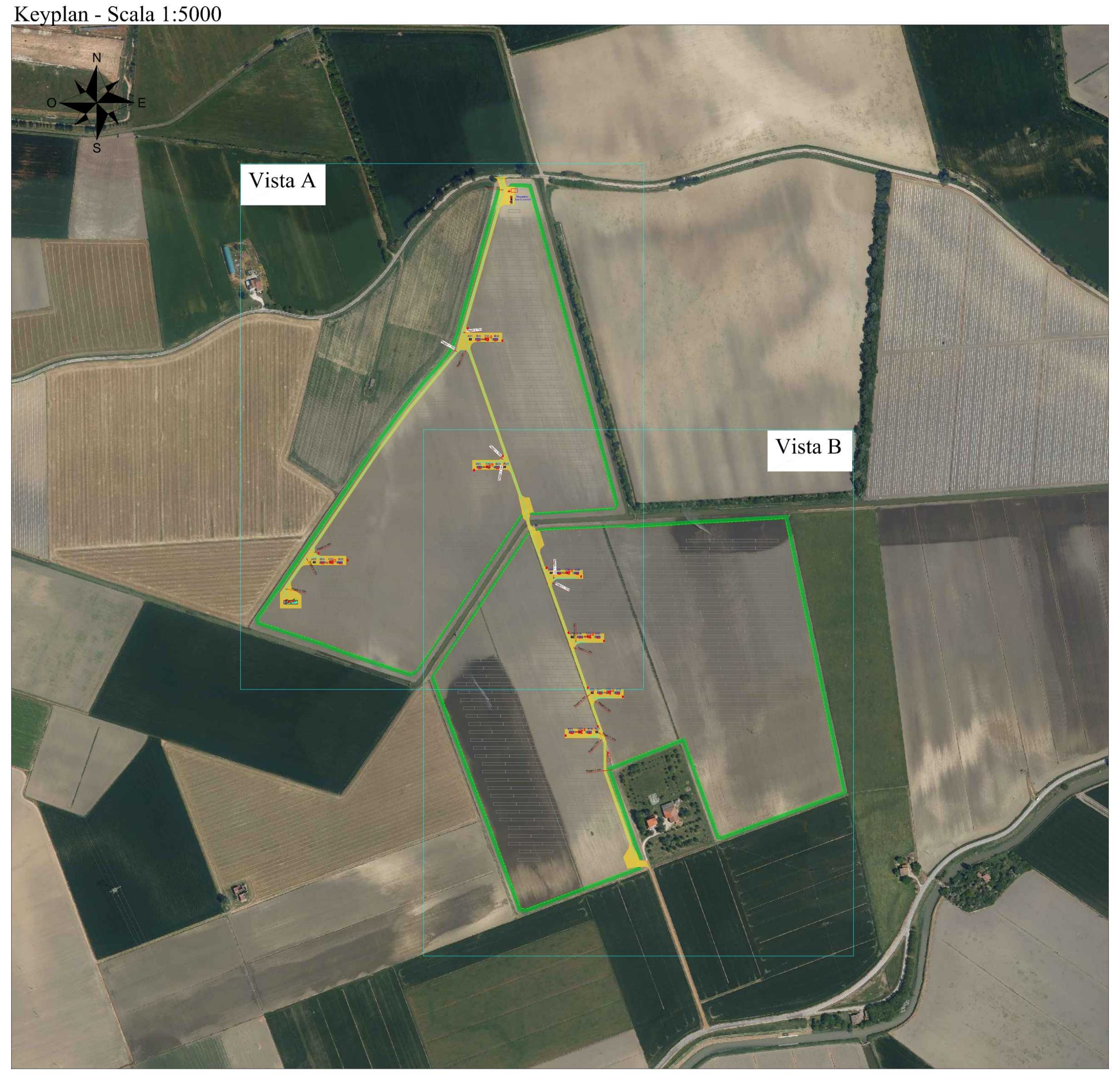
N
O
E
S
Vista A
Vista B

LEGENDA DISPOSITIVI

E	Estintore a schiuma 27 A 233 B 40 F da 6 lt
├E┤	Estintore carrellato a schiuma 27 A 233 B 40 F da 50 lt
E	Estintore a polvere 34 A 233 B C
E	Estintore a CO2 113 B
├E┤	Estintore carrellato a polvere A B1 C
●	Lampada di emergenza
	Pulsante di emergenza
N	Rivelatore termico-di fumo-di CO
PAI	Pannello ottico/acustico "ALLARME INCENDIO"
CRI	Centrale rivelazione incendio
	Quadro elettrico di zona
	Idrante a colonna soprasuolo DN 70
	Attacco autobotte VVF UNI 70

LEGENDA

	Recinzione impianto agrivoltaico
	Cancello di accesso impianto agrivoltaico
🟩	Fascia di mitigazione perimetrale
🟨	Strade di nuova realizzazione
🟫	Strade esistente da adeguare
	Linea 36 kV - in cavo interrato da Cabina Utente a Stazione RTN
	Dorsali 36 kV - in cavo interrato da Power Station a Cabina Utente
	Struttura porta moduli fotovoltaici tipo A 26x2
	Struttura porta moduli fotovoltaici tipo B 13x2
Cxx	Power Station
Axx	Cabina ausiliaria
	Magazzino/Sala controllo
Bxx	Cabina BESS
	Quadri DC/DC
	Cabina utente 36kV
– – –	Direzione di percorrenza interna mezzi di soccorso
	Riserva idrica antincendio

Firmato digitalmente da:
Summa Chiara
Firmato il 23/04/2025 19:02
Seriale Certificato: 2686557
Valido dal 22/08/2023 al 22/08/2026
InfoCamere Qualified Electronic Signature CA

Proponente:

PROGETTO DEFINITIVO

Impianto agrivoltaico avanzato "Bandissolo" da 24,98 MWp con accumulo elettrochimico da 12 MW e relative opere connesse ed infrastrutture indispensabili

Comuni di Argenta e Portomaggiore (FE)

Professionista Incaricato:
Ing. Chiara Summa
Ordine Ingegneri Prov. Brindisi n. 1255

TITOLO ELABORATO

Planimetria generale impianto - Viabilità interna mezzi di soccorso

CODICE ELABORATO
Tav02_33b

REVISIONI N.	Data	Descrizione revisione	BY	CHD	APP
00	Apr. 2025	EMESSO PER ITER AUTORIZZATIVO	RC	LD	AB

SCALA
1:1000

Il presente documento è di proprietà del gruppo Exus, e il destinatario dichiara di averlo ricevuto in maniera conforme alle leggi vigenti. Qualsiasi utilizzo, riproduzione o divulgazione del contenuto richiede una specifica autorizzazione da parte del gruppo Exus

r_emiro.Giunta - Prot. 28/04/2025.0417169.E Copia conforme dell'originale sottoscritto digitalmente da Summa Chiara