

Comune di Cadeo

Provincia di Piacenza

**Provvedimento Autorizzatorio Unico Regionale
(PAUR) ex LR 4/2018**

**Realizzazione di ricoveri zootecnici
per l'allevamento di suini nella fase di ingrasso**

Distretto del Cibo – Consorzio salumi DOP piacentini

Variante agli strumenti urbanistici vigenti PSC e RUE

VU_T01 Allegati grafici

Stralci strumenti urbanistici vigenti e variati

Committente: Dallavalle Angelo e Figlio Società Agricola

Località Solaro di Cadeo – Strada di Roncaglia n.135

29010 Cadeo (PC)

Dott. ing. Livio Rossi
via Montegrappa 113
29027 Podenzano (PC)
livio.rossi@gruppogeoland.com



1. ELENCO ELABORATI

La variante oggetto del procedimento non richiede modifiche degli apparati normativi dei vigenti strumenti urbanistici.

La variante richiede la modifica dei seguenti elaborati grafici:

PSC del Comune di Cadeo

- Tavola 2 – Ambiti Territoriali Omogenei (scala 1:5.000)
- Tavola 10 – Limitazioni e divieti allo spandimento dei reflui zootecnici e dei fanghi (scala 1:10.000)
- Tavola 12a – Classificazione Acustica sovrapposizione stato di fatto/progetto - (scala 1:10.000)

RUE del Comune di Cadeo

- Tavola 4/2 progetto del territorio comunale (scala 1:5.000)

Si riportano nel seguito gli stralci degli elaborati sopra rubricati nello stato vigente e modificato



COMUNE DI CADEO

PROVINCIA DI PIACENZA

PIANO STRUTTURALE COMUNALE

Obiettivi generali e scelte strategiche
di assetto del territorio del Comune di Cadeo

AMBITI TERRITORIALI OMOGENEI

Cadeo - Roveleto - Fontana Fredda

Adottato: Delibera C.C. n° 45 del 04/11/2005
Controdedotto: Delibera C.C. n° 17 del 12/04/2006
Approvato: Delibera C.C. n° 26 del 05/04/2007

Il Sindaco

Epifani Dott. Paolo

L'Ass. Urbanistica

Geom. Bolzoni Gianpietro

Il Segretario

Regondi Dott.ssa Rosa

Progettisti

Dott. Arch. Francesco Massolini
Dott. Ing. Giovanni Zilli

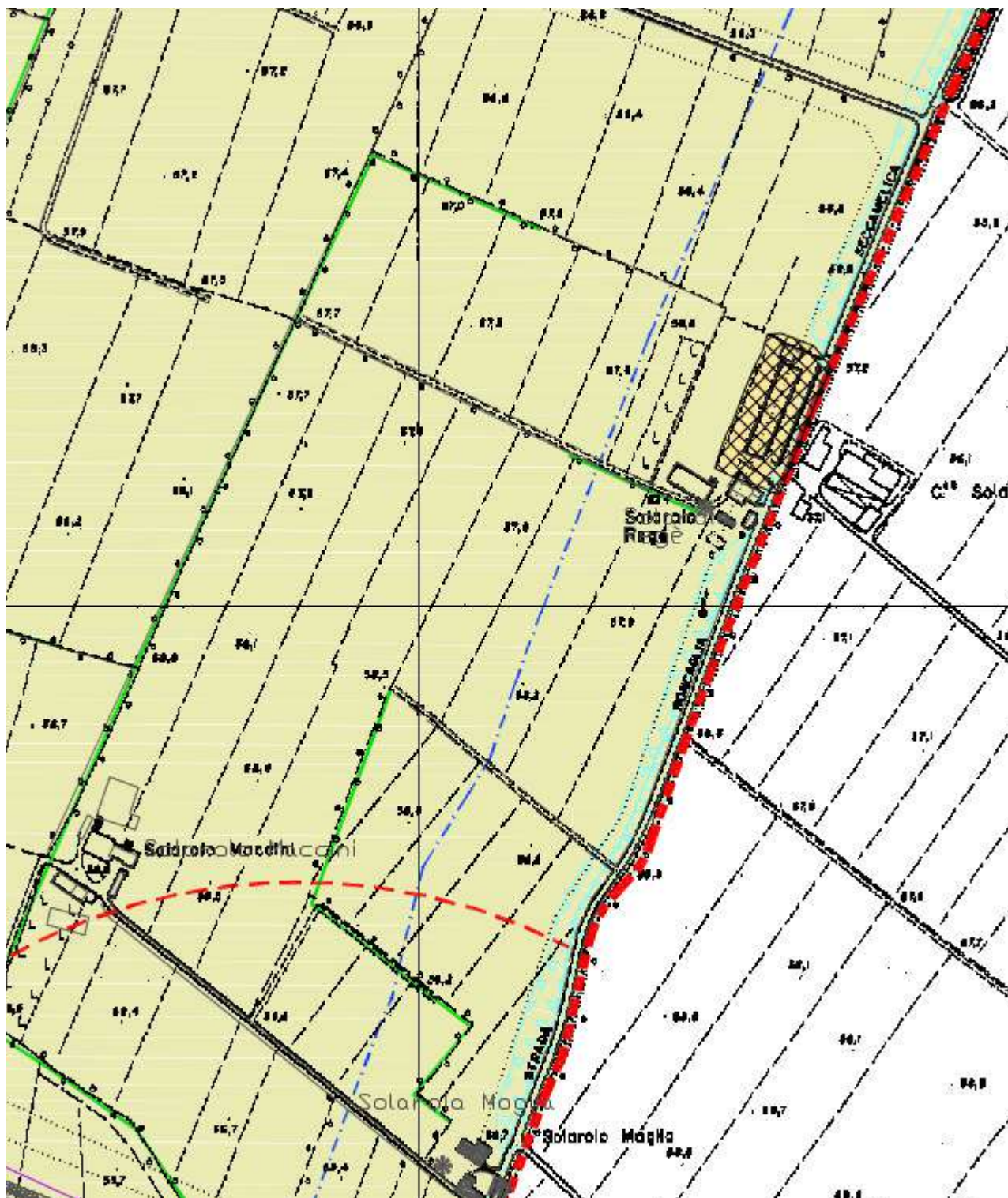
Collaboratore

Dott.ssa Biologo Giovanna Fontana

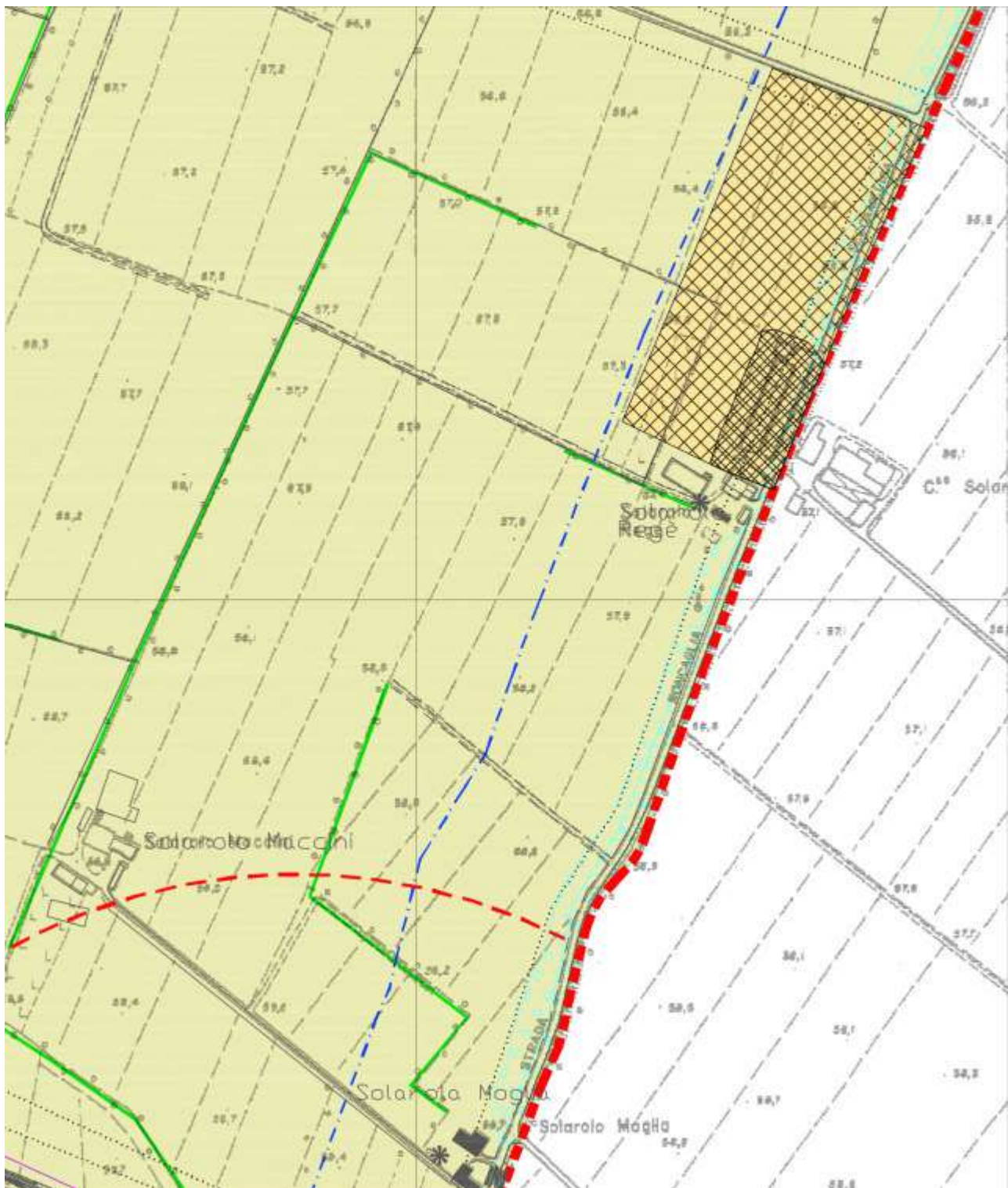
Tav. n° 2

Scala 1 : 5.000

Estratto PSC Tavola 2 – Ambiti Territoriali Omogenei - Cartiglio



Estratto PSC Tavola 2 – Ambiti Territoriali Omogenei - Piano Vigente



Estratto PSC Tavola 2 – Ambiti Territoriali Omogenei - Piano Variante



COMUNE DI CADEO

PROVINCIA DI PIACENZA

PIANO STRUTTURALE COMUNALE

Obiettivi generali e scelte strategiche
di assetto del territorio del Comune di Cadeo

LIMITAZIONI E DIVIETI ALLO SPANDIMENTO DEI REFLUI ZOOTEKNICI E DEI FANGHI

Adottato: Delibera C.C. n° 45 del 04/11/2005
Controdedotto: Delibera C.C. n° 17 del 12/04/2006
Approvato: Delibera C.C. n° 26 del 05/04/2007

Il Sindaco

Epifani Dott. Paolo

L'Ass. Urbanistica

Geom. Bolzoni Gianpietro

Il Segretario

Regondi Dott.ssa Rosa

Progettisti

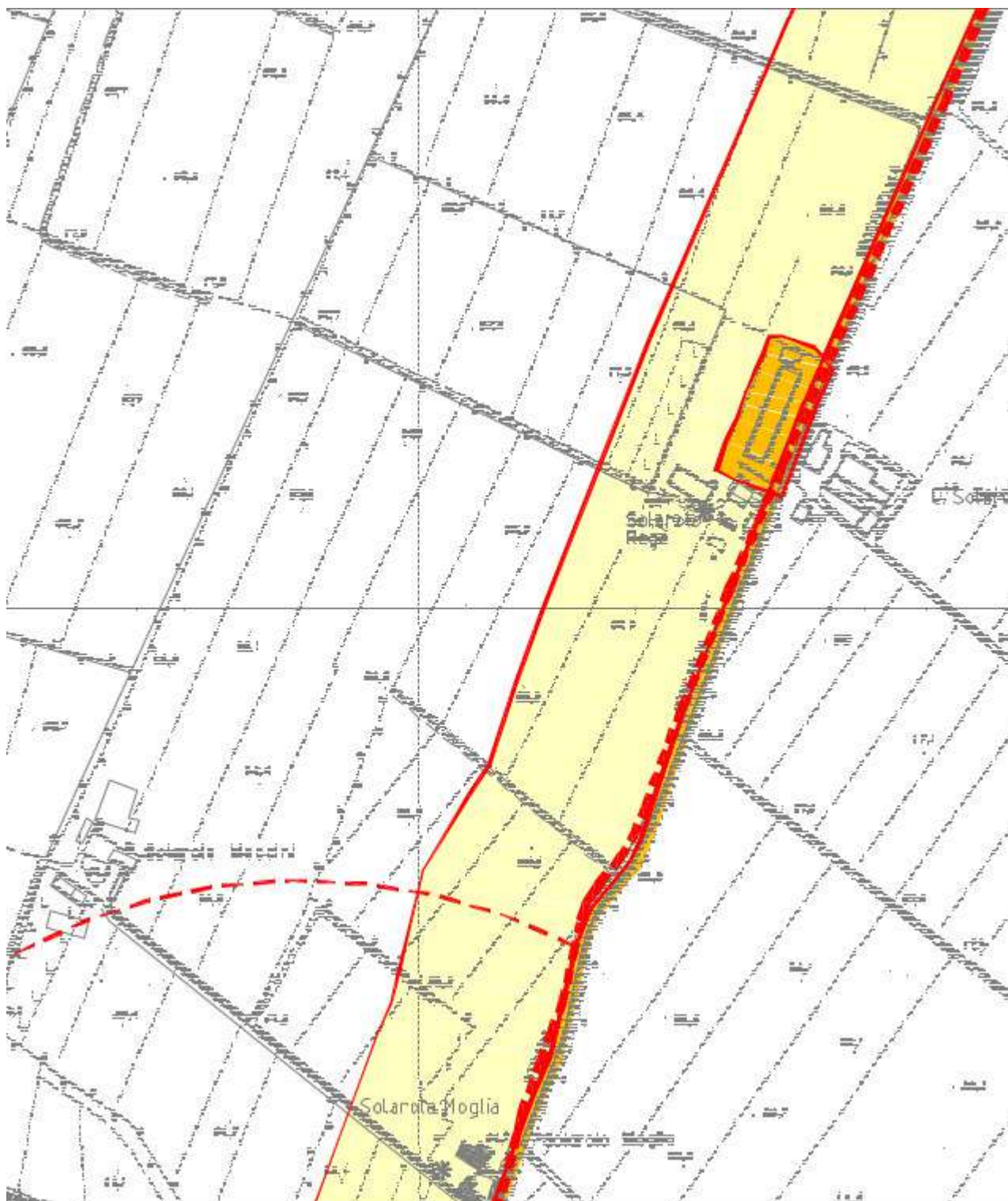
Dott. Arch. Francesco Massolini
Dott. Ing. Giovanni Zilli

Collaboratore

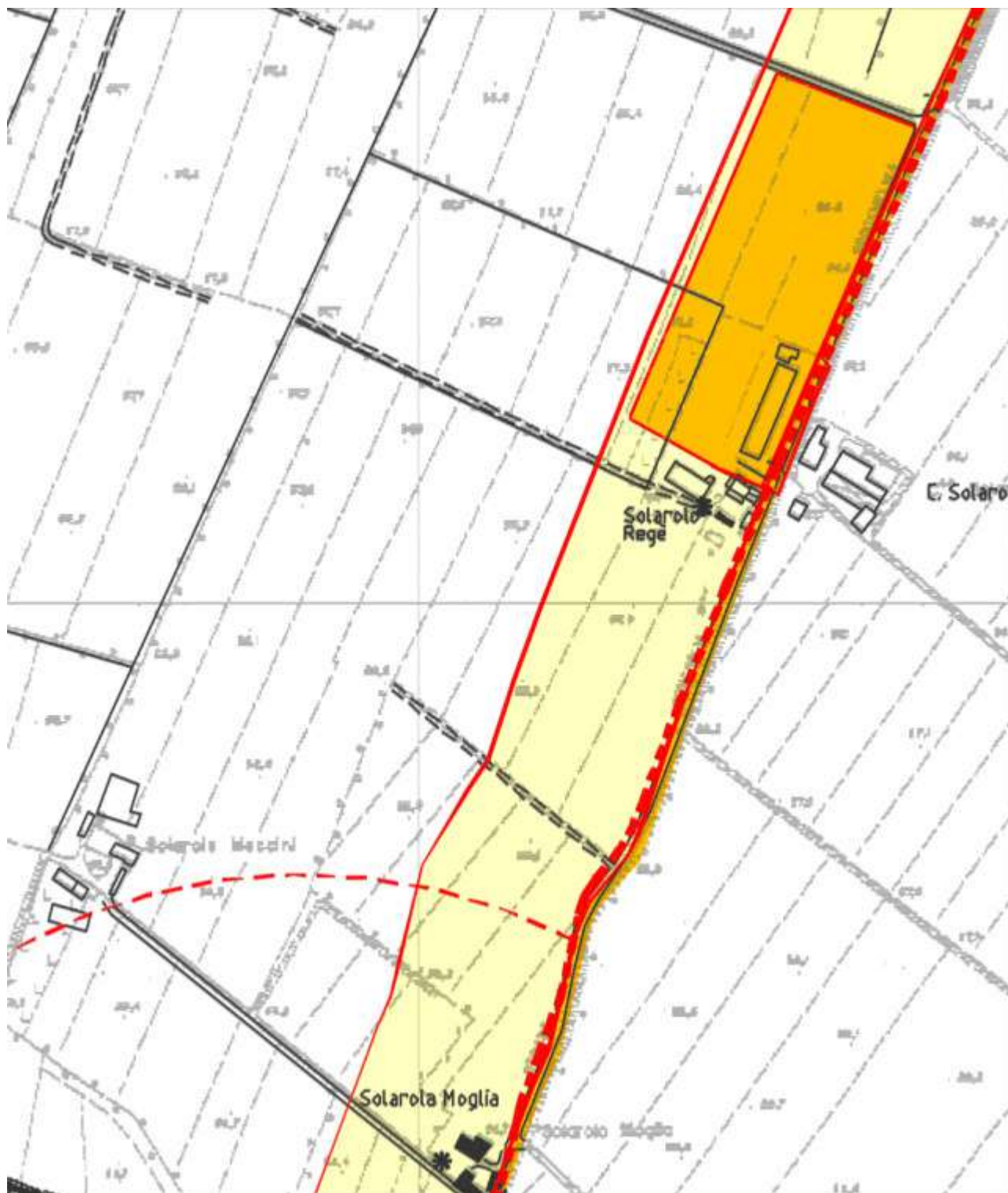
Dott.ssa Biologo Giovanna Fontana

Tav. n°10

Scala 1 : 10.000



*Estratto PSC Tavola 10 – Limitazioni e divieti allo spandimento dei reflui zootecnici e dei fanghi -
Piano Vigente*



*Estratto PSC Tavola 10 – Limitazioni e divieti allo spandimento dei reflui zootecnici e dei fanghi -
Piano Variante*



COMUNE DI CADEO

PROVINCIA DI PIACENZA

PIANO STRUTTURALE COMUNALE

Obiettivi generali e scelte strategiche
di assetto del territorio del Comune di Cadeo

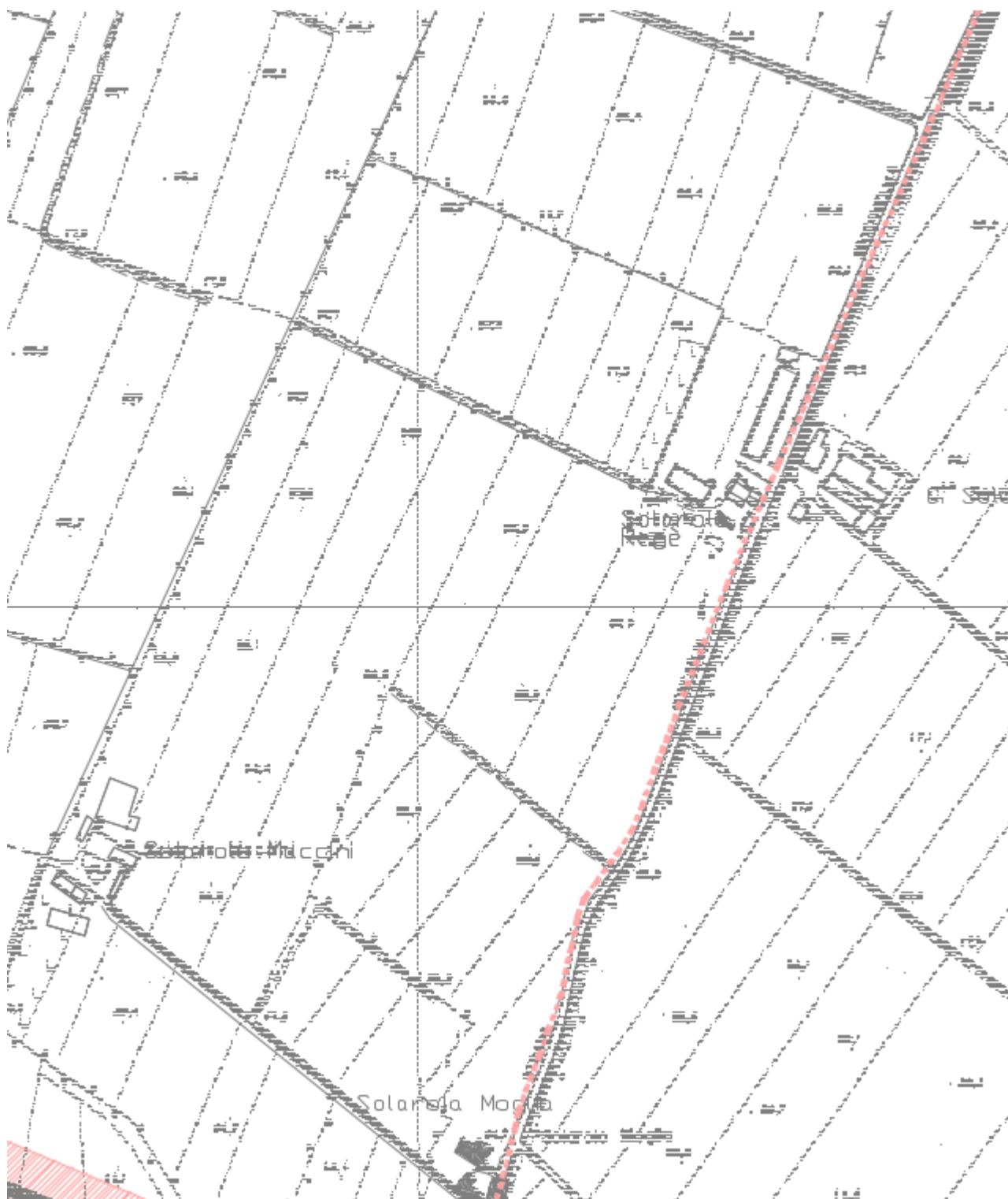
CLASSIFICAZIONE ACUSTICA SOVRAPPOSIZIONE STATO DI FATTO/PROGETTO

Cadeo - Roveleto - Fontana Fredda - Saliceto

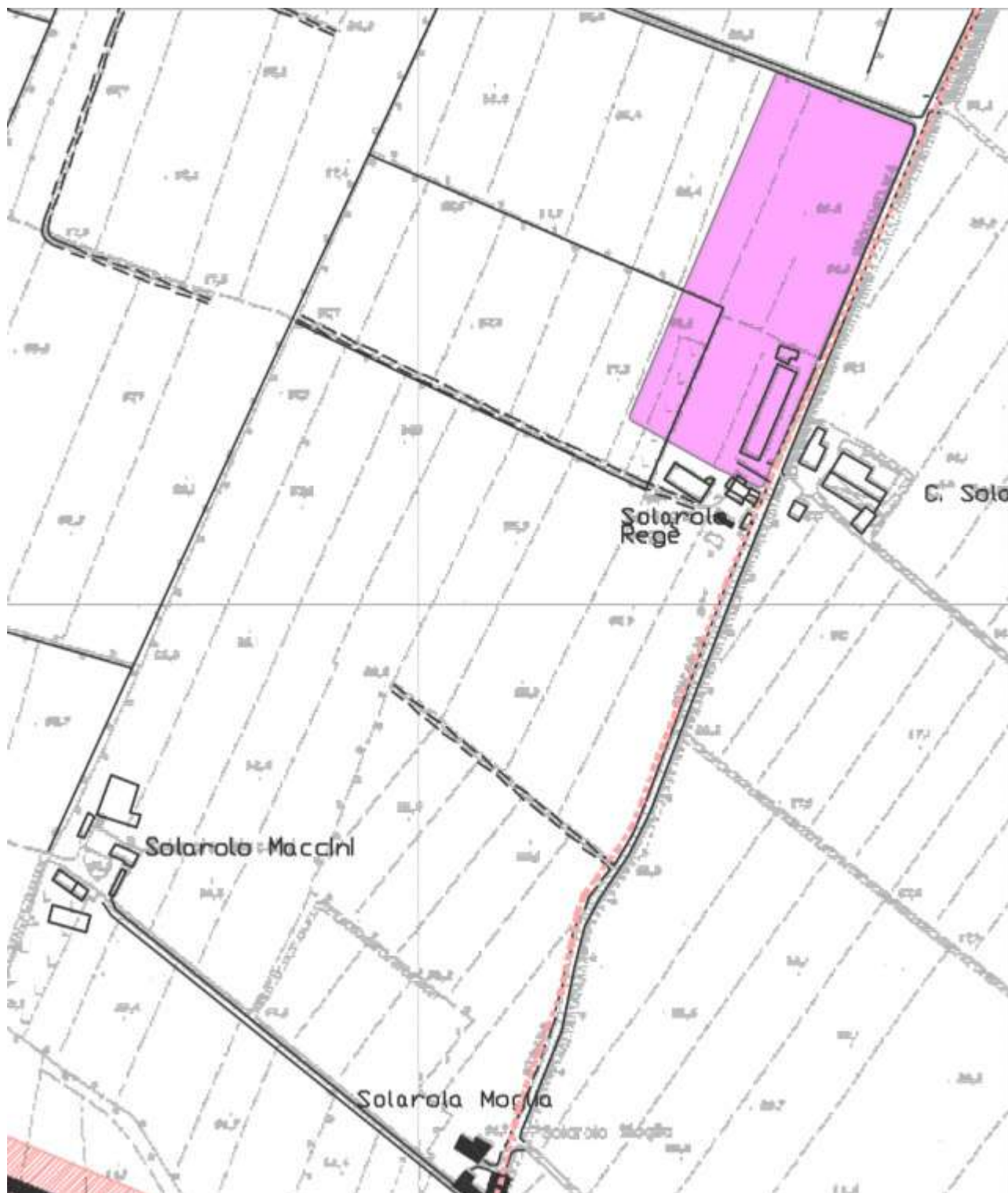
Adottato: Delibera C.C. n° 45 del 04/11/2005
Controdedotto: Delibera C.C. n° 17 del 12/04/2006
Approvato: Delibera C.C. n° 26 del 05/04/2007

Il Sindaco	L'Ass. Urbanistica	Il Segretario
Epifani Dott. Paolo	Geom. Bolzoni Gianpietro	Regondi Dott.ssa Rosa
Progettisti	Dott. Arch. Francesco Massolini Dott. Ing. Giovanni Zilli	Tav. n°12a
Collaboratore	Dott.ssa Biologo Giovanna Fontana	Scala 1 : 10.000

*Estratto PSC Tavola 12a – Classificazione Acustica sovrapposizione stato di fatto/progetto -
Cartiglio*



Estratto PSC Tavola 12a – Classificazione Acustica sovrapposizione stato di fatto/progetto - Piano Vigente



Estratto PSC Tavola 12a – Classificazione Acustica sovrapposizione stato di fatto/progetto - Piano Variante



COMUNE DI CADEO

PROVINCIA DI PIACENZA

RUE

REGOLAMENTO URBANISTICO EDILIZIO

L.R. 24 Marzo 2000 n. 20 - art. 28



TAV. 4/2 PROGETTO DEL TERRITORIO COMUNALE
Scala 1:5000

Il Sindaco

Avv. Marco Bricconi

L'Ass. Urbanistica

Giovanni Cerioni

Il Segretario Generale

Dott.ssa Marta Pagliarulo

Progettista

dott. arch. Stefano Tamengo

Resp. Procedimento

Geom. Pierluigi Agosti

Consulenza esterna:

Componente ambientale e sismica

AMBITER SRL

Via Nicolodi 5/a

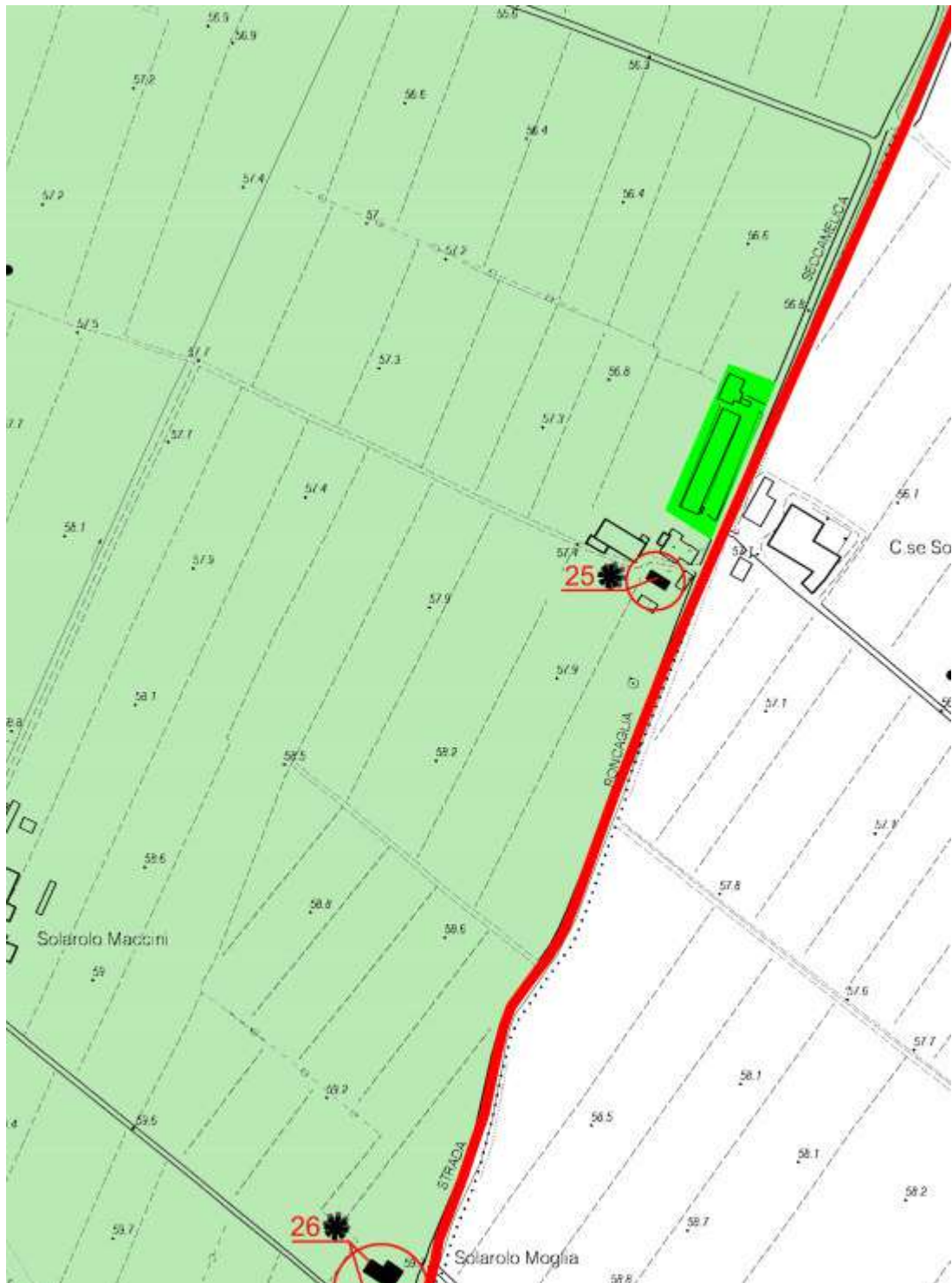
Parma

in collaborazione con
Ufficio di Piano

Data:

Adozione: Del. C.C. n. 58 del 19.12.2013
Approvazione: Del. C.C. n. 52 del 26.11.2014

Estratto RUE Tavola 4/2 progetto del territorio comunale - Cartiglio



Estratto RUE Tavola 4/2 progetto del territorio comunale - Piano Vigente



Estratto RUE Tavola 4/2 progetto del territorio comunale - Piano Variante