



COMUNE NOVI DI MODENA

PROVINCIA DI MODENA



REGIONE EMILIA
ROMAGNA



REALIZZAZIONE DI UN IMPIANTO SOLARE AGRIVOLTAICO AVANZATO CONNESSO ALLA RETE DELLA POTENZA DI PICCO PARI A 24.001,11 kW

Denominazione Impianto:

“NOVI DI MODENA”

Ubicazione:

Comune Novi di Modena (MO)
Via Valle Bassa, snc

ELABORATO
023700

PLANIMETRIA CAVIDOTTO MT ESTERNO SU CATASTO

Cod. Doc.: NOV-023700-D

Sviluppatore:



GRUPPO GEO S.R.L.
Viale F. Cavallotti, 153
63822 Porto San Giorgio (FM)
ITALY
P.IVA 02572290449

Scala: --

PROGETTO

Data:
15/07/2025

PRELIMINARE



DEFINITIVO



AS BUILT



Richiedente:

LIO ENERGY TAURUS S.R.L.
Via Arrigo Boito, 8
20121 Milano (MI)
ITALY
P.IVA 14219040962

Tecnici e Professionisti:

Ing. Nicola Ventura:
Iscritto al n. 8432 dell'Albo dell'Ordine degli
Ingegneri della Provincia di Bari

Revisione	Data	Descrizione	Redatto	Approvato	Autorizzato
01	15/07/2025	PROGETTO DEFINITIVO	N.V.	N.V.	N.V.
02					
03					
04					

Il Tecnico:
Dott. Ing. Nicola Ventura







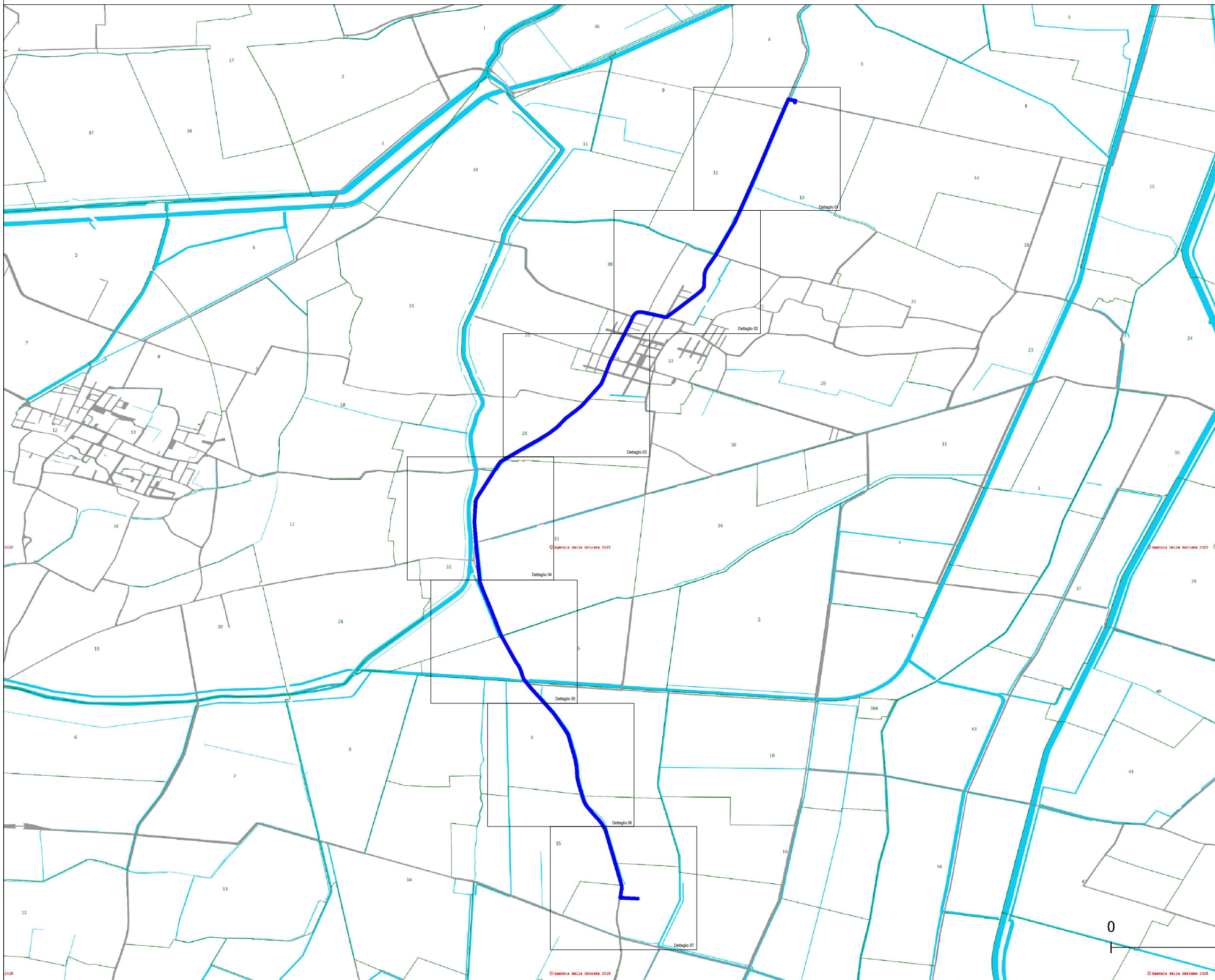
Il Richiedente:

LIO ENERGY TAURUS S.R.L.
(Il legale rappresentante Luca Raineri)

INQUADRAMENTO ZONA DI INTERVENTO SU CATASTO SCALA 1:25.000





LEGENDA

-  Limite catastale Area Impianto FV
-  Area SE
-  Cavidotto MT di Connessione alla SE
-  Fascia di Asservimento pari a 2m per lato del cavidotto MT di connessione alla SE



INQUADRAMENTO ZONA DI DETTAGLIO 01 SU CATASTO SCALA 1:3.000





LEGENDA

-  Limite catastale Area Impianto FV
-  Area SE
-  Cavidotto MT di Connessione alla SE
-  Fascia di Asservimento pari a 2m per lato del cavidotto MT di connessione alla SE



INQUADRAMENTO ZONA DI DETTAGLIO 02 SU CATASTO SCALA 1:3.000





LEGENDA

-  Limite catastale Area Impianto FV
-  Area SE
-  Cavidotto MT di Connessione alla SE
-  Fascia di Asservimento pari a 2m per lato del cavidotto MT di connessione alla SE



INQUADRAMENTO ZONA DI DETTAGLIO 03 SU CATASTO SCALA 1:3.000





LEGENDA

-  Limite catastale Area Impianto FV
-  Area SE
-  Cavidotto MT di Connessione alla SE
-  Fascia di Asservimento pari a 2m per lato del cavidotto MT di connessione alla SE



INQUADRAMENTO ZONA DI DETTAGLIO 04 SU CATASTO SCALA 1:3.000





LEGENDA

-  Limite catastale Area Impianto FV
-  Area SE
-  Cavidotto MT di Connessione alla SE
-  Fascia di Asservimento pari a 2m per lato del cavidotto MT di connessione alla SE



INQUADRAMENTO ZONA DI DETTAGLIO 05 SU CATASTO SCALA 1:3.000





LEGENDA

-  Limite catastale Area Impianto FV
-  Area SE
-  Cavidotto MT di Connessione alla SE
-  Fascia di Asservimento pari a 2m per lato del cavidotto MT di connessione alla SE



INQUADRAMENTO ZONA DI DETTAGLIO 06 SU CATASTO SCALA 1:3.000





LEGENDA

-  Limite catastale Area Impianto FV
-  Area SE
-  Cavidotto MT di Connessione alla SE
-  Fascia di Asservimento pari a 2m per lato del cavidotto MT di connessione alla SE



INQUADRAMENTO ZONA DI DETTAGLIO 07 SU CATASTO SCALA 1:3.000

LEGENDA

-  Limite catastale Area Impianto FV
-  Area SE
-  Cavidotto MT di Connessione alla SE
-  Fascia di Asservimento pari a 2m per lato del cavidotto MT di connessione alla SE

