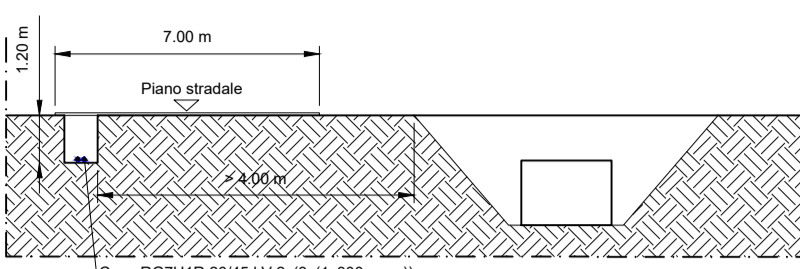

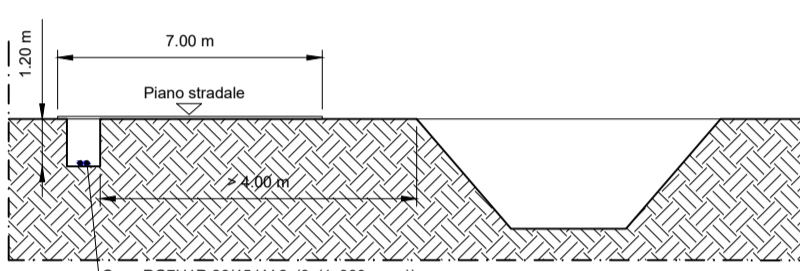



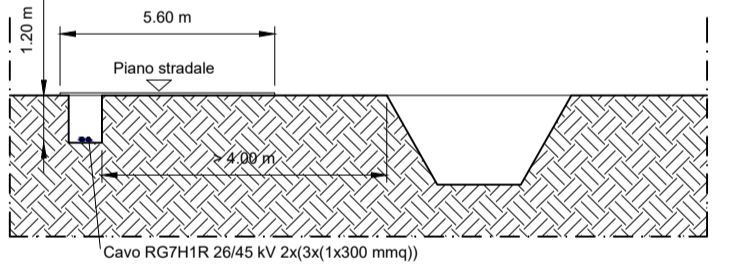
PARALLELISMO P.1 - SCOLO SANT'ANTONIO DELL'ARGENTA (tombinato)
SP 48, da km 14+920 al km 14+800
SEZIONE LONGITUDINALE - scala 1:200 - e riferimenti fotografici



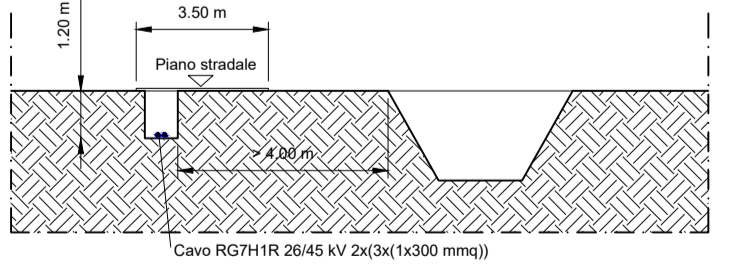
PARALLELISMO P.2 - SCOLO SANT'ANTONIO DELL'ARGENTA
SP 48, da km 14+800 al km 14+540
SEZIONE LONGITUDINALE - scala 1:200 - e riferimenti fotografici



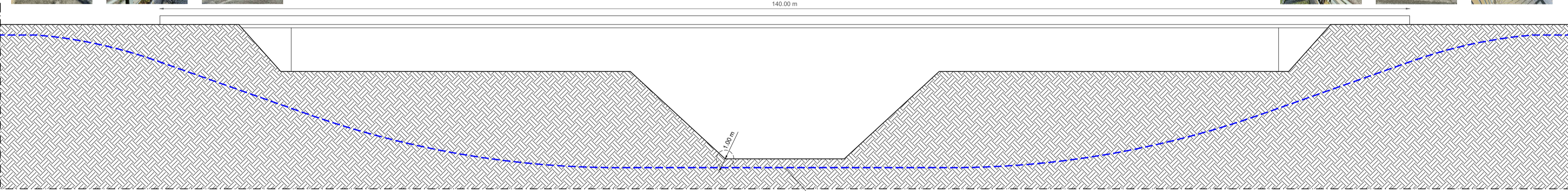
PARALLELISMO P.3 - SCOLO BANDISSOLO ARGENTA
Via Portoni Bandissolo
SEZIONE LONGITUDINALE - scala 1:200 - e riferimenti fotografici



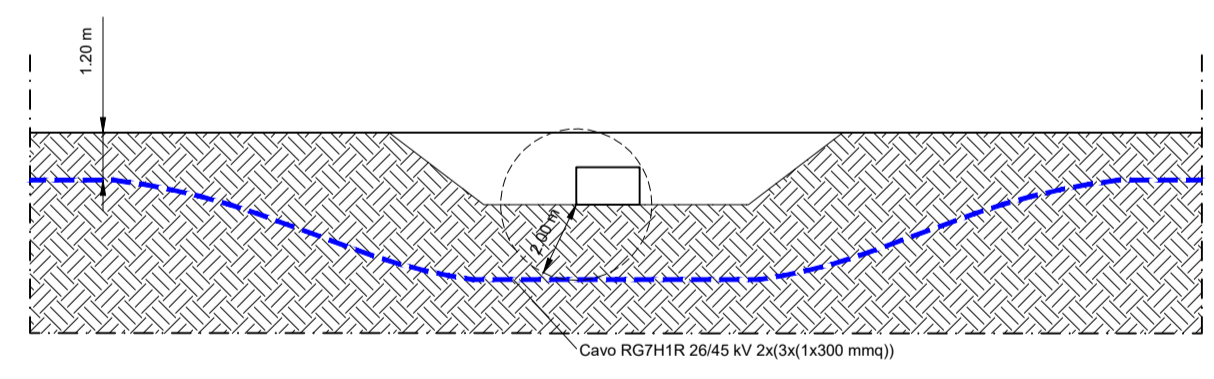
PARALLELISMO P.4 - SCOLO BANDISSOLO GALAVRONARA
Via Portoni Bandissolo
SEZIONE LONGITUDINALE - scala 1:200 - e riferimenti fotografici




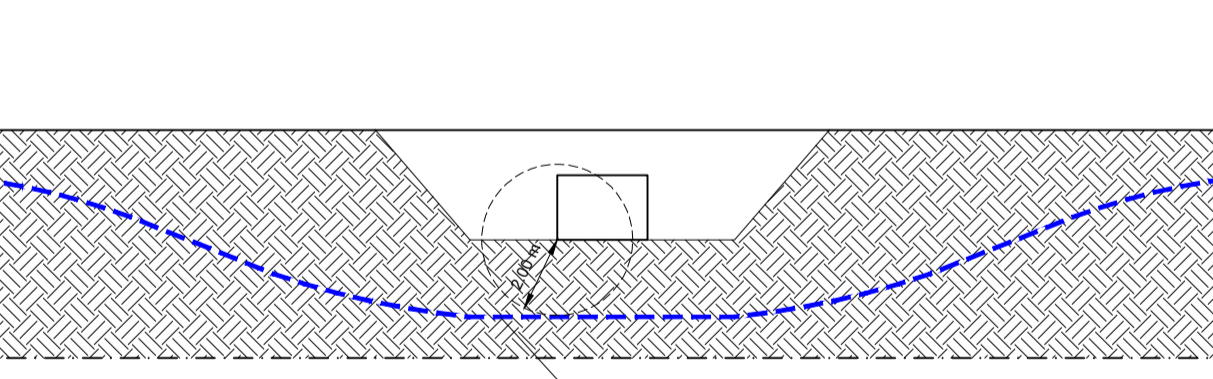
ATTRAVERSAMENTO I.1 - FIUME RENO
SP 38, km 0+400
SEZIONE LONGITUDINALE - scala 1:300 - e riferimenti fotografici




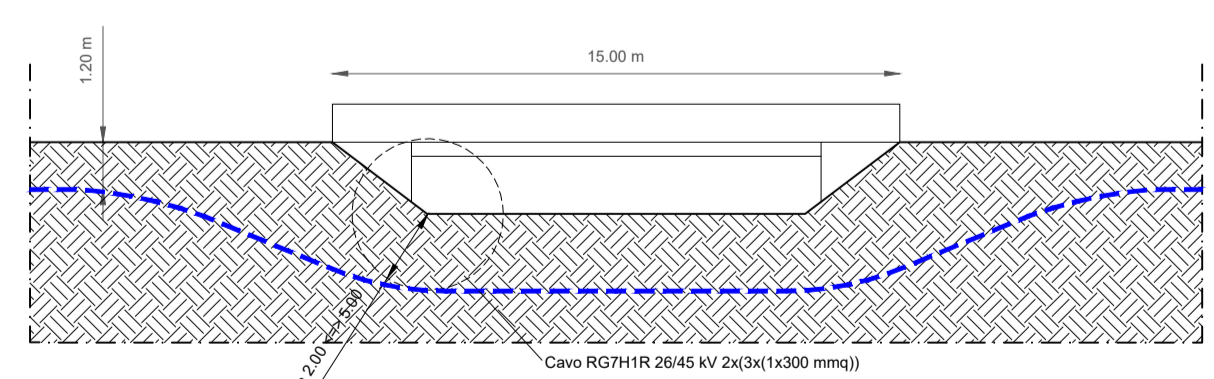
ATTRAVERSAMENTO I.2 - SCOLO TAMPELLINA (tombinato)
SP 48, km 14+540
SEZIONE LONGITUDINALE - scala 1:200 - e riferimenti fotografici



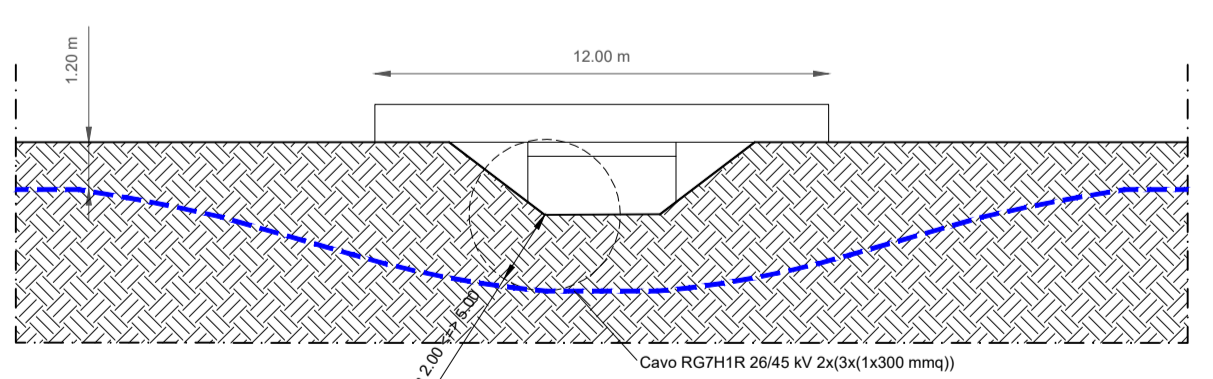

ATTRAVERSAMENTO I.3 - SCOLO TAMPELLINA (tombinato)
SP 48, km 12+720
SEZIONE LONGITUDINALE - scala 1:200 - e riferimenti fotografici




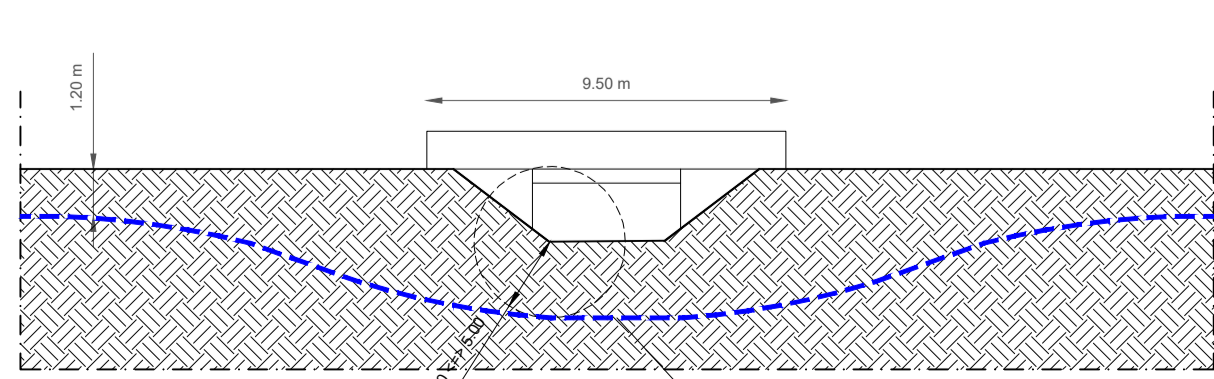

ATTRAVERSAMENTO I.4 - SCOLO ARENARE
Via Alberelli
SEZIONE LONGITUDINALE - scala 1:200 - e riferimenti fotografici



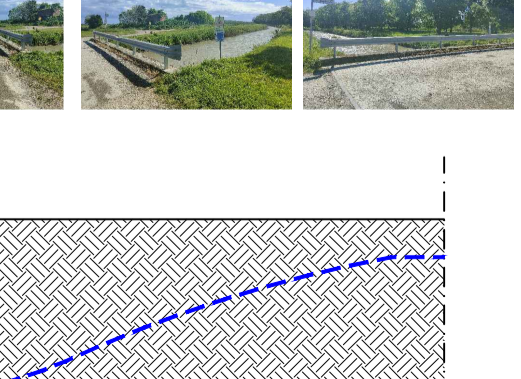
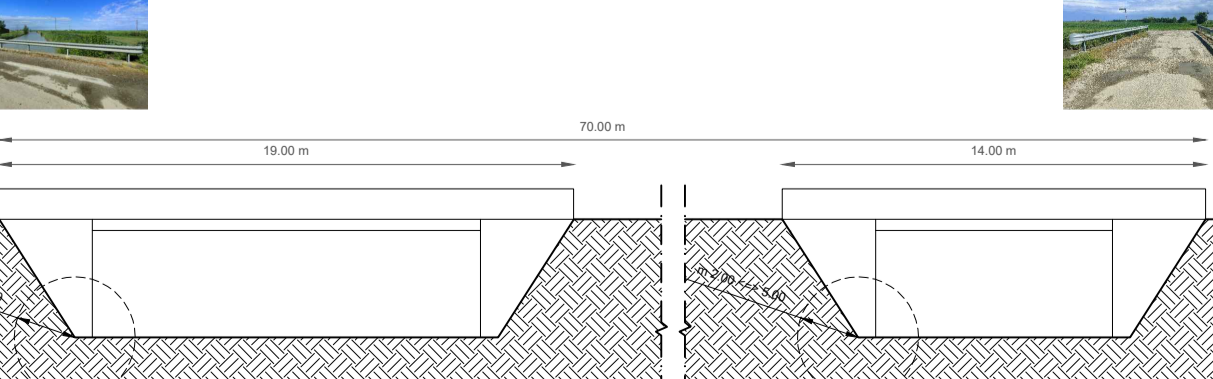

ATTRAVERSAMENTO I.5 - SCOLO CARDINALIA
Via Alberelli
SEZIONE LONGITUDINALE - scala 1:200 - e riferimenti fotografici



ATTRAVERSAMENTO I.6 - SCOLO BANDISSOLO ARGENTA
Via Portoni Bandissolo
SEZIONE LONGITUDINALE - scala 1:200 - e riferimenti fotografici

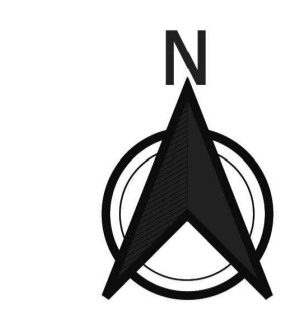


ATTRAVERSAMENTO I.7 - FOSSA BENVIGNANTE TERRE ALTE e FOSSA SABBIOSOLA TERRE ALTE
Via Portoni Bandissolo
SEZIONE LONGITUDINALE - scala 1:250 - e riferimenti fotografici



COORDINATE

44°63'20.65" N
11°73'62.50" E



LEGENDA

- Area nella disponibilita' del proponente
- Area impianto
- Nuova SE Terna (autorizzata)
- CdS (Cabina di Sezionamento)
- Cavidotto di Alta Tensione a 36 kV
- Linee aeree di Alta Tensione esistenti
- Raccordi AT

| INTERFERENZA | DENOMINAZIONE CORSO D'ACQUA | COMUNE | UBICAZIONE | TIPOLOGIA DI INTERFERENZA | COORDINATE GEOGRAFICHE |
|--------------|--|--------------|----------------------------------|---------------------------|--|
| I.1 | Fiume Reno | Argenta (FE) | SP 38 km 0+400 | Incrocio | Lat: 44°36'55.18"N Lon: 11°49'23.39"E |
| I.2 | Scolo Tappellina | Argenta (FE) | SP 48 km 14+540 | Incrocio | Lat: 44°37'35.07"N Lon: 11°49'29.24"E |
| I.3 | Scolo Tappellina | Argenta (FE) | SP 48 km 12+720 | Incrocio | Lat: 44°37'28.52"N Lon: 11°50'33.82"E |
| I.4 | Scolo Arenare | Argenta (FE) | Via Alberelli | Incrocio | Lat: 44°38'8.44"N Lon: 11°50'43.46"E |
| I.5 | Scolo Cardinalia | Argenta (FE) | Via Alberelli | Incrocio | Lat: 44°38'27.16"N Lon: 11°50'59.96"E |
| I.6 | Scolo Bandissolo Argenta | Argenta (FE) | Via Portoni Bandissolo | Incrocio | Lat: 44°38'40.06"N Lon: 11°50'49.28"E |
| I.7 | Fossa Benignante Terre Alte, Fossa Sabbiosa Terre Alte | Argenta (FE) | Via Portoni Bandissolo | Incrocio | Lat: 44°38'58.57"N Lon: 11°51'6.27"E |
| P.1 | Scolo Sant'Antonio dell'Argenta (tombinato) | Argenta (FE) | SP 48 dal km 14+920 al km 14+800 | Parallelismo | Da Lat: 44°37'24.82"N Lon: 11°49'19.28"E a Lat: 44°37'28.26"N Lon: 11°49'22.77"E |
| P.2 | Scolo Sant'Antonio dell'Argenta | Argenta (FE) | SP 48 dal km 14+800 al km 14+540 | Parallelismo | Da Lat: 44°37'28.26"N Lon: 11°49'22.77"E a Lat: 44°37'35.07"N Lon: 11°49'29.24"E |
| P.3 | Scolo Bandissolo Argenta | Argenta (FE) | Via Portoni Bandissolo | Parallelismo | Da Lat: 44°38'40.06"N Lon: 11°50'49.28"E a Lat: 44°38'47.81"N Lon: 11°50'56.85"E da Lat: 44°39'2.09"N Lon: 11°51'9.72"E a Lat: 44°39'14.97"N Lon: 11°51'13.64"E |
| P.4 | Scolo Bandissolo Galavronara | Argenta (FE) | Via Portoni Bandissolo | Parallelismo | Da Lat: 44°38'40.06"N Lon: 11°50'49.28"E a Lat: 44°38'47.81"N Lon: 11°50'56.85"E da Lat: 44°39'2.09"N Lon: 11°51'9.72"E a Lat: 44°39'14.97"N Lon: 11°51'13.64"E |

IMPIANTO Agrivoltaico avanzato "MOLINELLA"

Realizzazione di un impianto agrivoltaico di tipo avanzato e relative opere di connessione alla RTN con potenza in immissione pari a 25,00 MW da ubicarsi nel Comune di Molinella (BO)

REGIONE EMILIA ROMAGNA

COMUNE DI MOLINELLA (BO)
COMUNE DI ARGENTA (FE)
COMUNE DI PORTOMAGGIORE (FE)

ELABORATO : Percorso e sezioni cavidotto AT a 36 kV di collegamento tra la cabina di smistamento e la cabina di sezionamento e risoluzione delle interferenze con reticolo idrografico

| FORMATO | CODICE ELABORATO | SCALA |
|---------|------------------|-------|
| A1 | FL_MOL_G.12.A | varie |

COMMITTENTE:
MOLINELLA ENERGY S.R.L.
Via Morgone n.14 – 40062 Molinella (BO)
P.I. 04243221209

PROGETTISTI:

Flo.Ren S.R.L.
Via Giorgio Baglivi 3 - 00161 Roma (RM)
P.IVA e C.F. 14140331001
info@floreweb.com

Dalma
investimenti e servizi

PALMA INVESTIMENTI e SERVIZI S.r.l.
Viale del Monte Oppio, 24 - 00184 Roma (RM)
P.IVA e C.F. 10530381002
info@palmainvestimenti.it

| REV. | DATA | DESCRIZIONE |
|------|-------|-------------|
| 00 | 05-25 | |
| 01 | 09-25 | |

| REDATTO | VERIFICATO | APPROVATO |
|--------------|------------|-----------|
| A.S. C.B. | F.D. | F.G.C. |