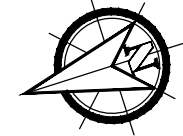






PLANIMETRIA GENERALE CON RISOLUZIONE DELLE PRINCIPALI INTERFERENZE



	Perimetro dell'area d'intervento
	Rimozione e/o dismissione infrastrutture esistenti
	Realizzazione di nuove infrastrutture a servizio della captazione e trasporto del biogas e della raccolta e rilancio del percolato
	Innalzamento pozzi esistenti di raccolta e rilancio del percolato

3.5

PLANIMETRIA GENERALE CON RISOLUZIONE DELLE PRINCIPALI INTERFERENZE