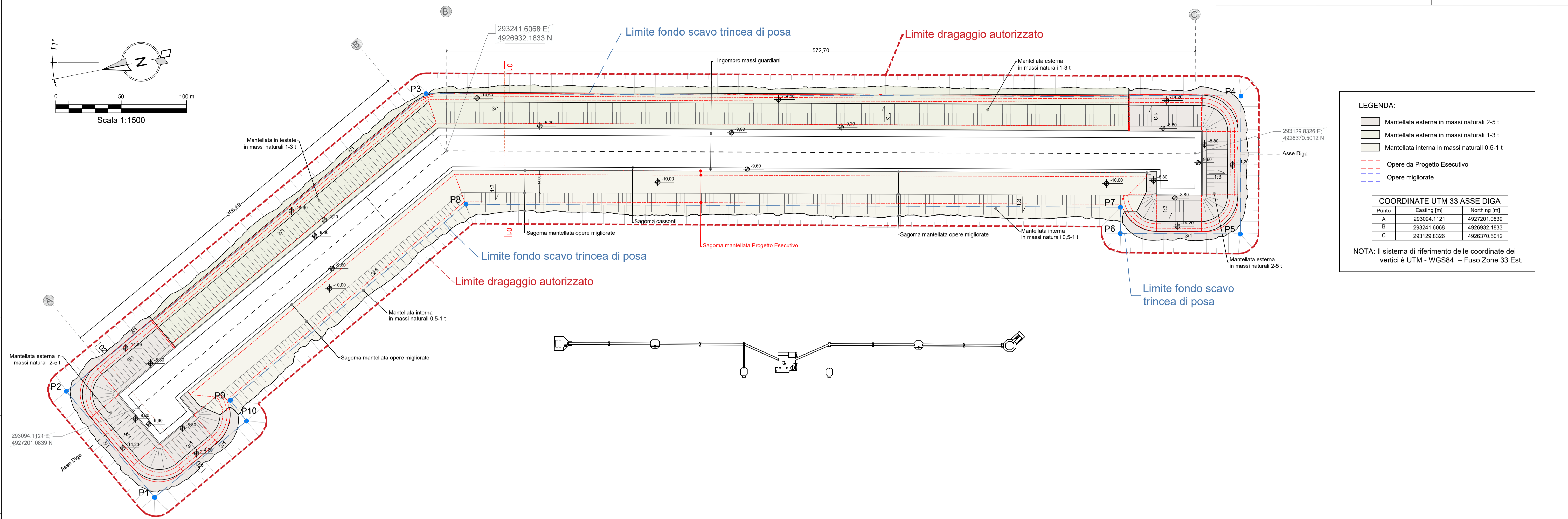
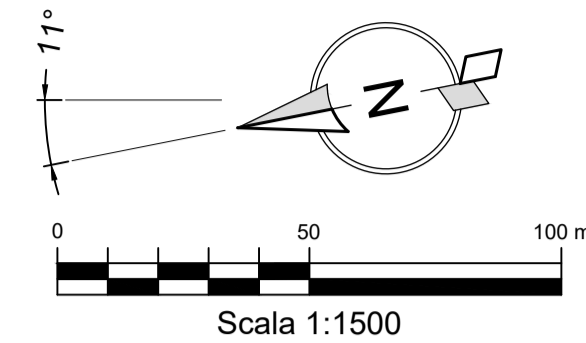


1 Planimetria confronto area dragata autorizzata e impronta diga con intervento migliorativo del Progetto Esecutivo

Scala 1:1500



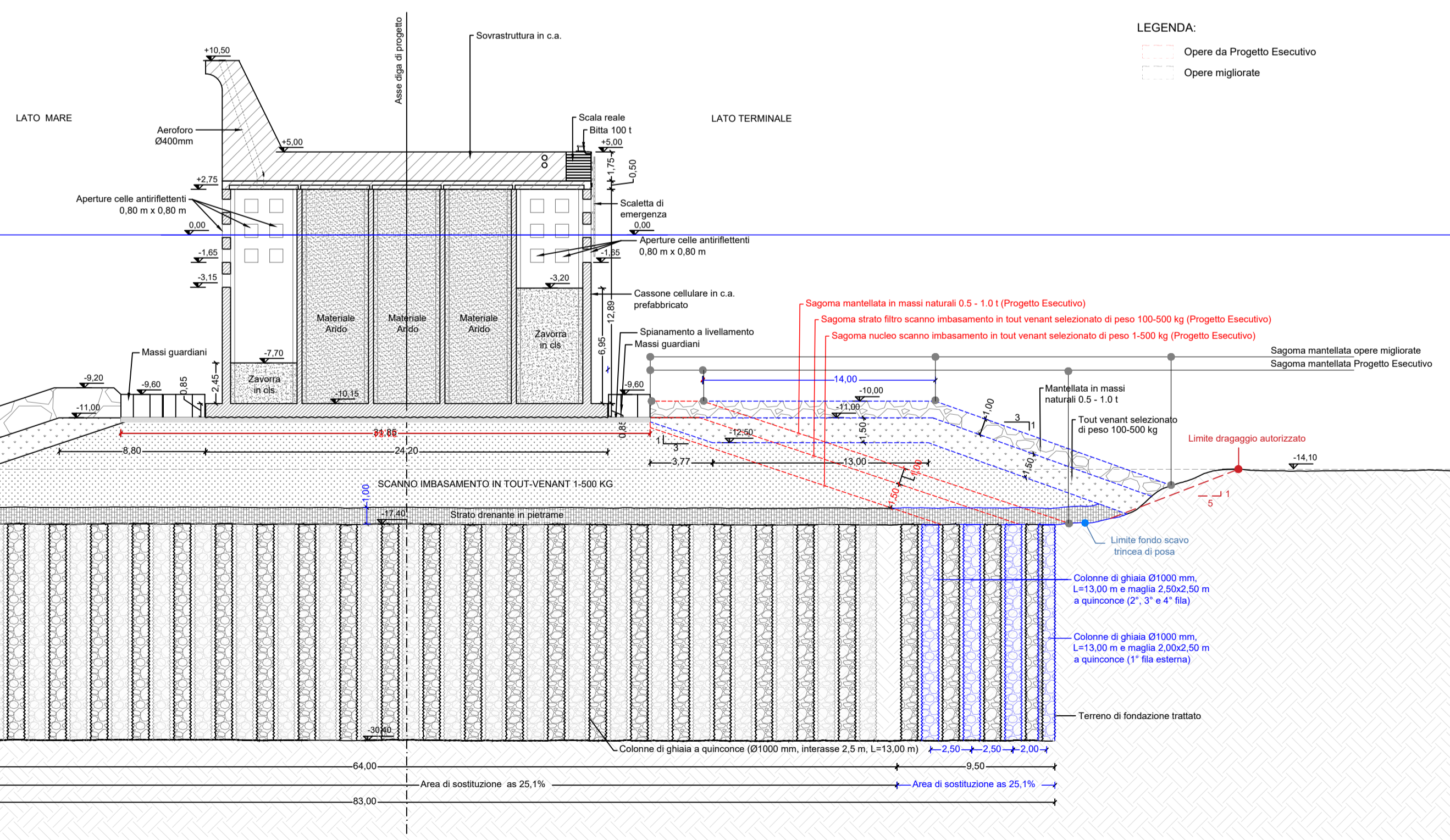
LEGENDA:

- Mantellata esterna in massi naturali 2-5 t
- Mantellata esterna in massi naturali 1-3 t
- Mantellata interna in massi naturali 0,5-1 t
- Opere da Progetto Esecutivo
- Opere migliorate

COORDINATE UTM 33 ASSE DIGA		
Punto	Easting [m]	Northing [m]
A	293094.1121	4927201.0839
B	293241.6068	4926932.1833
C	293129.8326	4926370.5012

NOTA: Il sistema di riferimento delle coordinate dei vertici è UTM - WGS84 - Fuso Zone 33 Est.

SEZIONE 01 (CORRENTE)
 Scala 1:250



LEGENDA:

- Opere da Progetto Esecutivo
- Opere migliorate

NOTE:
 PROIEZIONE WGS84/UTM33
 QUOTE ALTIMETRICHE RIFERITE AL L.M.M.
 LE QUOTE LINEARI SONO INDICATE IN METRI E SONO ARROTONDATE AL DECIMETRO

CUP ASSEGNATO AL PROGETTO E63F2200090007

0	23/12/25	Emissione per Enti	F. Capozzi	L. Nordi	P. Russo
Rev.	Data	Descrizione	Preparato	Controllato	Approv./Autor.
Progettista					
FSRU RAVENNA E COLLEGAMENTO ALLA RETE NAZIONALE GASDOTTI					
PROGETTO ESECUTIVO - DIGA FRANGIFLUTTI					
Planimetria confronto area dragata autorizzata e impronta diga con intervento migliorativo del Progetto Esecutivo					Commessa NQ/R22199 Unità 000
N° Doc. Ingegneria: 201064C-055-DW-3301-902			N° Doc. Committente: 000-ZX-D-90002		
Scala	Varie	Foglio: 1 di 1	Formato	A1 (841x594)	Rev. 0