

**Impianto agrivoltaico avanzato denominato
 “Portomaggiore Fossa” di potenza pari a 24,97 MWp e
 relative opere di connessione ricadenti nei Comuni di
 Portomaggiore e Argenta (FE)**

Tavole inquadramento vincolistico



20 Novembre 2025	00	Emissione per autorizzazione	dott.ssa for. Giovine A. dott. for. lurato E.	Caglia S.; Domenichelli B.	Cabiddu E.
Data	Rev.	Descrizione Emissione	Preparato	Verificato	Approvato
Logo Committente e Denominazione Commerciale			ID Documento Committente		
			CoD_098_FV_00042_BPD		
Logo Appaltatore e Denominazione Commerciale			ID Documento Appaltatore		
			-		

File name:CoD_098_FV_00042_BPD_R00_Tavole_inquadramento_vincolistico

Sommario

Premessa.....	3
Piano Territoriale Paesistico Regionale PTPR – Carta delle Tutele Tavola 1.20	4
Piano Territoriale di Coordinamento Provinciale (Ferrara) PTCP – La Rete Ciclabile Esistente Tavola QC 3.....	6
Piano Territoriale di Coordinamento Provinciale (Ferrara) PTCP – Sistema Forestale Boschivo Tavola 4.8	
Piano Territoriale di Coordinamento Provinciale (Ferrara) PTCP – Il Sistema Forestale e Boschivo Tavola 4.7.....	9
Piano Territoriale di Coordinamento Provinciale (Ferrara) PTCP – Il Sistema Ambientale Tavola 5.7.....	10
Piano Territoriale di Coordinamento Provinciale (Ferrara) PTCP – Il Sistema Ambientale Assetto della rete Ecologica Provinciale Tavola 5.1.7.....	12
Piano Territoriale di Coordinamento Provinciale (Ferrara) PTCP – Ambiti con limitazioni d’uso Tavola 5.2.7.....	14
Piano di Assetto Idrogeologico PAI – Bacino del fiume Po Tavola di delimitazione delle fasce fluviali Foglio 204	16
Piano di Assetto Idrogeologico PAI – Bacino del Fiume Po Rischio idraulico e idrogeologico Tavola 6-III	17
Piano di Gestione Rischio Alluvione PGRA – Classi di rischio Cartografia Alluvioni (Geoportale Nazionale)	19
Piano di Gestione Rischio Alluvione PGRA – Mappa della pericolosità WebGIS MOKA Direttiva Alluvioni	20
Piano di Gestione Rischio Alluvioni PGRA – Carta delle APSFR arginate di rango distrettuale Tavola ITN008_ITBABD_APSFR_2019_RP_FD0001	22
Piano di Tutela delle Acque PTA – Zone di protezione delle acque sotterranee: Aree di Ricarica Tavola 1	23
Piano di Gestione delle Acque PdG – Corpi idrici sotterranei – Sistema superficiale di pianura, sistema collinare-montano e fondovalle Tavola 1.7.....	24
Piano di Gestione delle Acque PdG – Aree protette – Aree sensibili ai sensi della Direttiva 91/271/CEE Tavola 3.6.....	26
Piano di Gestione delle Acque PdG – Aree protette – Zone vulnerabili ai nitrati ai sensi della Direttiva 91/271/CEE Tavole 3.7	28
Aree naturali protette MASE – Cartografie Rete Natura 2000 e Aree protette “Progetto Natura”	30
Piano Urbanistico Generale PUG – Unione Valli e Delizie Griglia degli elementi strutturali Tavola 1 ...	31

Piano Urbanistico Generale PUG – Unione Valli e Delizie Valorizzazione ambientale ed economica del territorio vasto rurale Tavola 2	33
Piano Urbanistico Generale PUG – Unione Valli e Delizie Disciplina degli interventi diretti nel territorio rurale Tavola 6.1 e 6.3	35
Piano Urbanistico Generale PUG – Unione Valli e Delizie Tutela dei vincoli – Tutele e vincoli ambientali e paesaggistici Tavola VIN1.6.....	37
Aree percorse dal fuoco Catasto incendi boschivi – WebGIS MOKA	39

Premessa

Il presente elaborato riporta una sintesi degli approfondimenti cartografici effettuati nelle aree interessate dalle opere in progetto. Gli estratti nel seguito esposti riportano una rappresentazione grafica dell'area oggetto di intervento nelle diverse tavole di programmazione e pianificazione territoriale e ambientale (ritenute significative ai fini del presente studio).

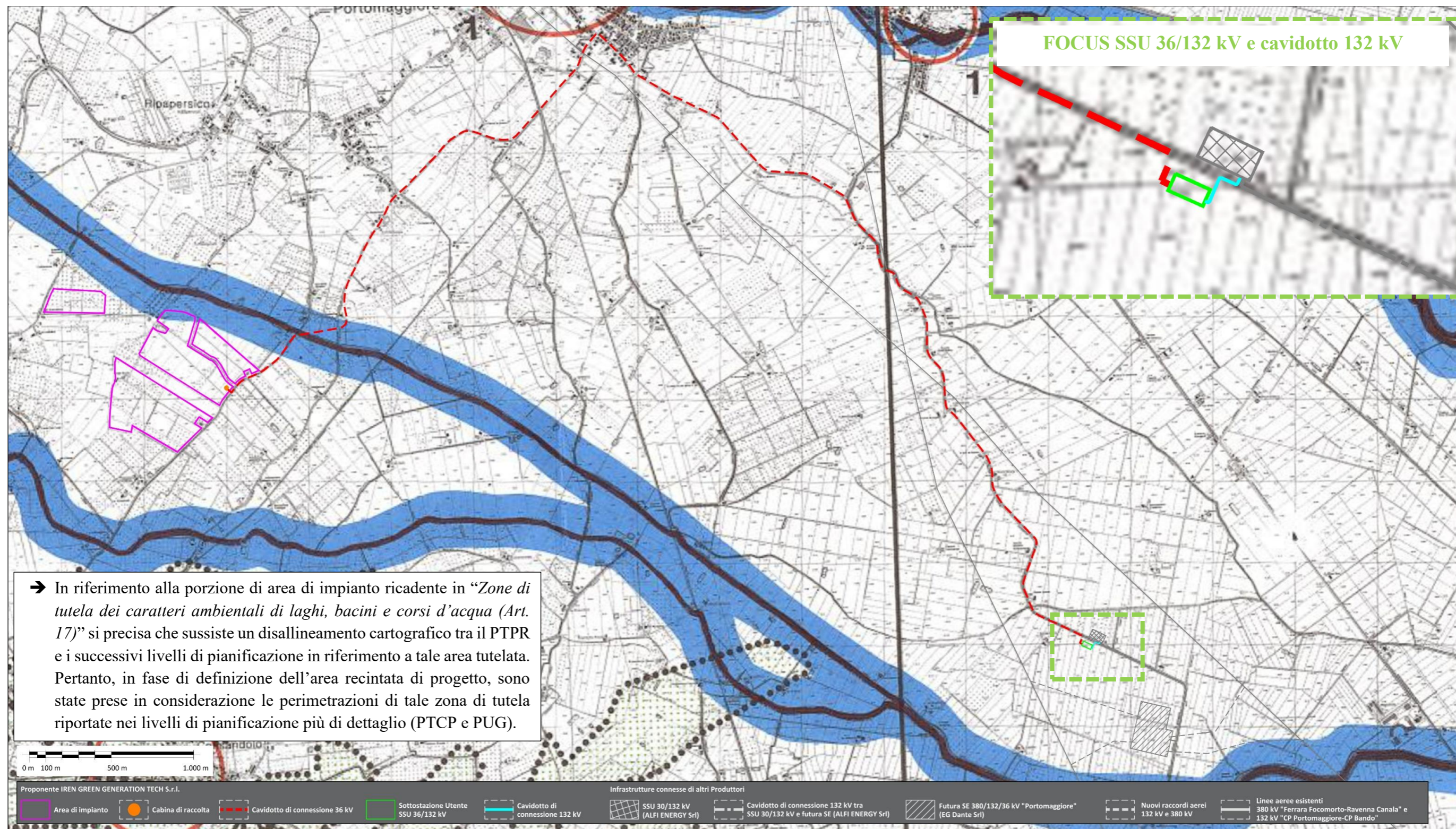
Nello specifico in ogni tavola sono stati rappresentati:

- L'**area di impianto** delimitata dalla recinzione perimetrale (vedi linea continua in magenta).
- La **cabina di raccolta** (vedi puntalino arancione) collocata all'interno dell'area di impianto.
- Le **opere di rete**: la soluzione tecnica di connessione (STMG di Terna - codice di rintracciabilità 202502251) prevede di collegare l'impianto in antenna a 132 kV alla futura Stazione Elettrica (SE) di trasformazione 380/132/36 kV "Portomaggiore". In particolare, l'impianto di generazione da fonte solare sarà collegato ad una futura Sottostazione Utente SSU 30/132 kV (ALFI ENERGY S.r.l.), tramite la posa di **cavidotto di connessione interrato 36 kV** (vedi polilinea rossa tratteggiata) fino a una nuova **SSU 36/132 kV di elevazione** (vedi area perimetrata in verde) e la successiva posa di **cavidotto di connessione interrato 132 kV** (vedi polilinea azzurra). La SSU 30/132 kV sarà collegata tramite cavidotto interrato 132 kV sulla nuova Stazione Elettrica (SE) 380/132/36 kV "Portomaggiore" (EG Dante S.r.l.), già autorizzata, da inserire in entra-esce sulla linea della RTN a 380 kV "Ferrara Focomorto – Ravenna Canala" e sulla linea RTN 132 kV "CP Portomaggiore – CP Bando" (le opere connesse di altri produttori sono indicate in grigio).

I singoli estratti sono stati rappresentati con scala metrica di lettura e sono accompagnati dalle relative legende nelle quali sono state evidenziate le specifiche normative, che interessano rispettivamente l'area di impianto (riquadri in magenta), il cavidotto di connessione 36 kV (riquadri in rosso), la Sottostazione Utente SSU 36/132 kV (riquadri in verde) e il cavidotto di connessione 132 kV (riquadri in azzurro).

In merito alla descrizione dei principali aspetti derivanti dalla pianificazione territoriale e di settore della Regione Emilia-Romagna, della Provincia di Ferrara e dei Comuni di Portomaggiore e Argenta, si rimanda a quanto descritto nello Studio di Impatto Ambientale (cfr. Elaborato "CoD_098_FV_00046_BPR – Studio di Impatto Ambientale (SIA)").

Piano Territoriale Paesistico Regionale | PTPR – Carta delle Tutele | Tavola 1.20




Fonte cartografica: <https://territorio.regione.emilia-romagna.it/paesaggio/ptpr/strumenti-di-gestione-del-piano/documenti-di-piano>

Legenda

Sistemi e zone strutturanti la forma del territorio


SISTEMI

 Crinale (Art. 9)

 Collina (Art. 9)

 Costa (Art. 12)


COSTA

 Zone di salvaguardia della morfologia costiera (Art. 14)

 Zone di riqualificazione della costa e dell'arenile (Art. 13)

 Zone di tutela della costa e dell'arenile (Art. 15)

LAGHI, CORSI D'ACQUA E ACQUE SOTTERRANEE

 Zone di tutela dei caratteri ambientali di laghi, bacini e corsi d'acqua (Art. 17)

 Invasi ed alvei di laghi, bacini e corsi d'acqua (Art. 18)

 Zone di tutela dei corpi idrici superficiali e sotterranei (Art. 28)


Zone ed elementi di interesse paesaggistico ambientale

AMBITI DI TUTELA

 Zone di particolare interesse paesaggistico-ambientale (Art. 19)


 Zone di tutela naturalistica (Art. 25)

 Bonifiche (Art. 23)


 Dossi (Art. 20)

Zone ed elementi di particolare interesse storico

ZONE ED ELEMENTI DI PARTICOLARE INTERESSE STORICO-ARCHEOLOGICO

 Complessi archeologici (Art. 21a)


 Aree di accertata e rilevante consistenza archeologica (Art. 21b₁)

 Aree di concentrazione di materiali archeologici (Art. 21b₂)

 Zone di tutela della struttura centuriata (Art. 21c)


 Zone di tutela di elementi della centuriazione (Art. 21d)

INSEDIAMENTI STORICI

 **N.** Insediamenti urbani storici e strutture insediative storiche non urbane (Art. 22)


ZONE ED ELEMENTI DI INTERESSE STORICO E TESTIMONIALE

 Zone di interesse storico testimoniale (Art. 23)


 **N.** Città delle colonie (Art. 16)


Progetti di valorizzazione

AREE DI VALORIZZAZIONE

 Parchi regionali
Legge regionale n. 11/1988 e n. 27/1988 (Art. 30)

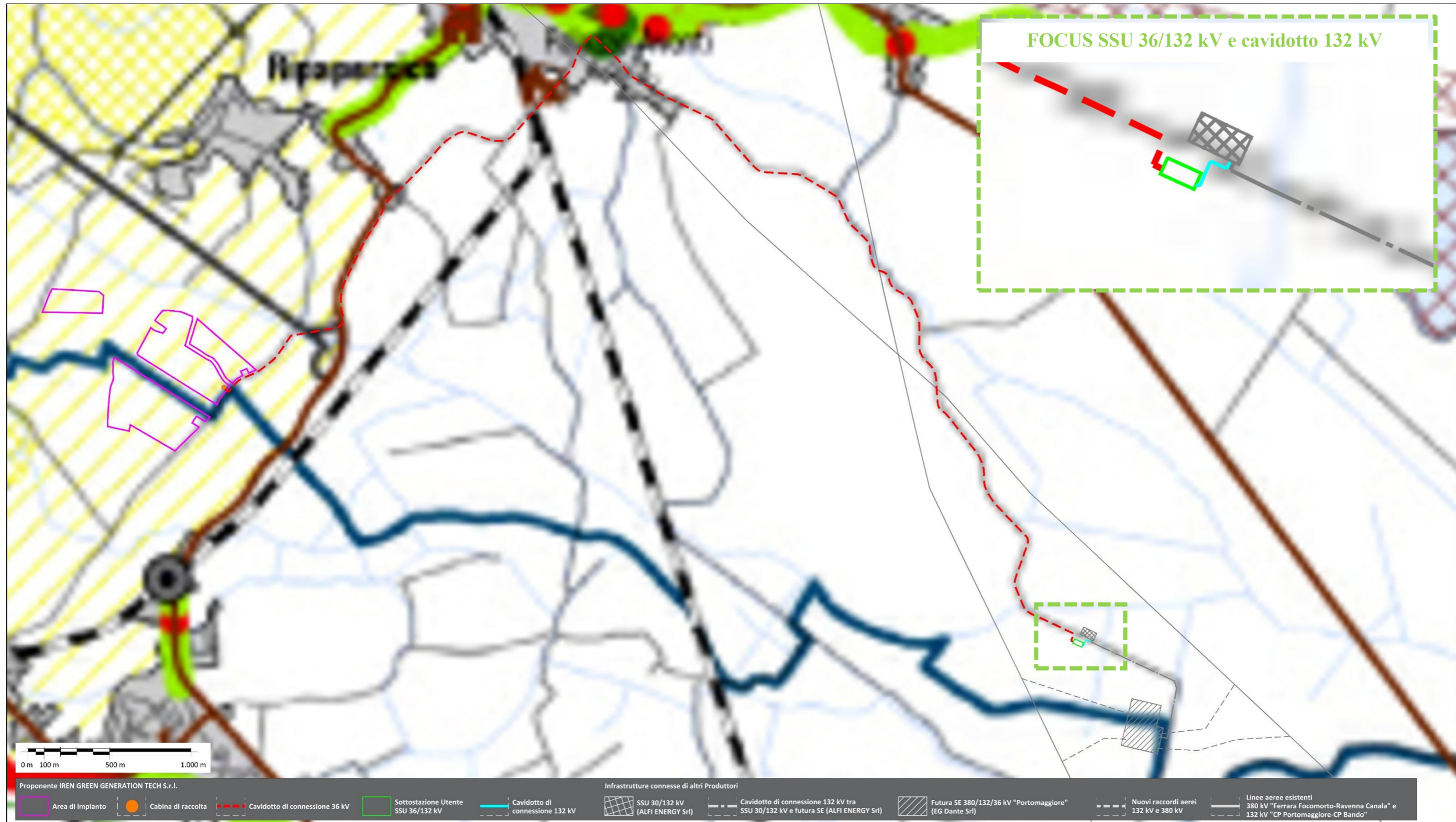
A-B-C-D-E-F-G-H

 Programma dei parchi regionali (Art. 30)

 Progetti di tutela, recupero e valorizzazione (Art. 32)

 Aree studio (Art. 32)








Piano Territoriale di Coordinamento Provinciale (Ferrara) | PTCP – La Rete Ciclabile Esistente | Tavola QC 3













Fonte cartografica: <https://www.provincia.fe.it/Documenti-e-dati/Documenti-di-supporto/Piano-Territoriale-di-Coordinamento-Provinciale-vigente>

Legenda


I percorsi ciclabili

-  Pista ciclabile esistente in sede propria
-  Pista ciclabile esistente in corsia riservata su marciapiede
-  Percorso esistente promiscuo pedonale e ciclabile
-  Pista ciclabile esistente in corsia riservata su strada
-  Pista ciclabile esistente su strada a traffico veicolare limitato
-  Percorso promiscuo esistente ciclabile e veicolare
-  Attraversamento fluviale esistente



L'assetto del territorio

-  Ambiti urbanizzati
-  Autostrade
-  Strade statali
-  Strade provinciali
-  Strade comunali
-  Ferrovie
-  Stazioni ferroviarie
-  Fiumi e canali
-  Attracchi fluviali
-  Confini comunali

Le zone Unesco

-  Zone iscritte
-  Zone tampone

Il sistema delle tutele

-  Zone SIC e ZPS
-  Parco del Delta del Po

Gli elementi di valore ambientale

-  Oasi
-  Boschi e pinete
-  Zone umide




La rete ecologica provinciale di I livello

-  Elementi esistenti
-  Elementi di progetto



Il patrimonio storico-testimoniale e culturale

-  Siti archeologici
-  Delizie estensi
-  Torri storiche
-  Chiaviche storiche
-  Chiese storiche
-  Ville storiche
-  Edilizia storico-testimoniale
-  Archeologia industriale
-  Musei

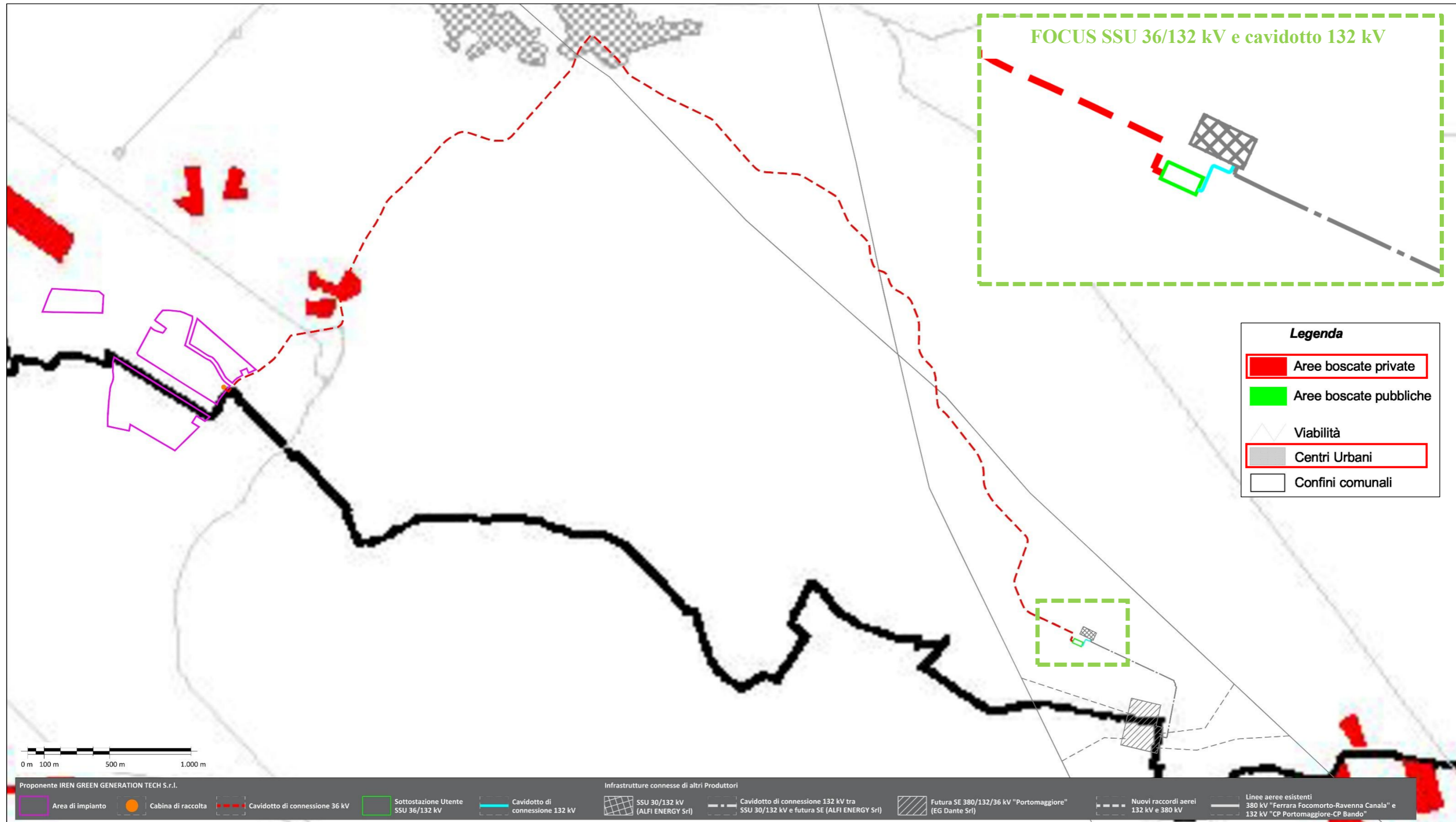
Le reti per la mobilità

-  Linee degli autobus extraurbani
-  Ferrovie dismesse
-  Aeroporto "G. Marconi"

Gli itinerari ciclabili extra-provinciali

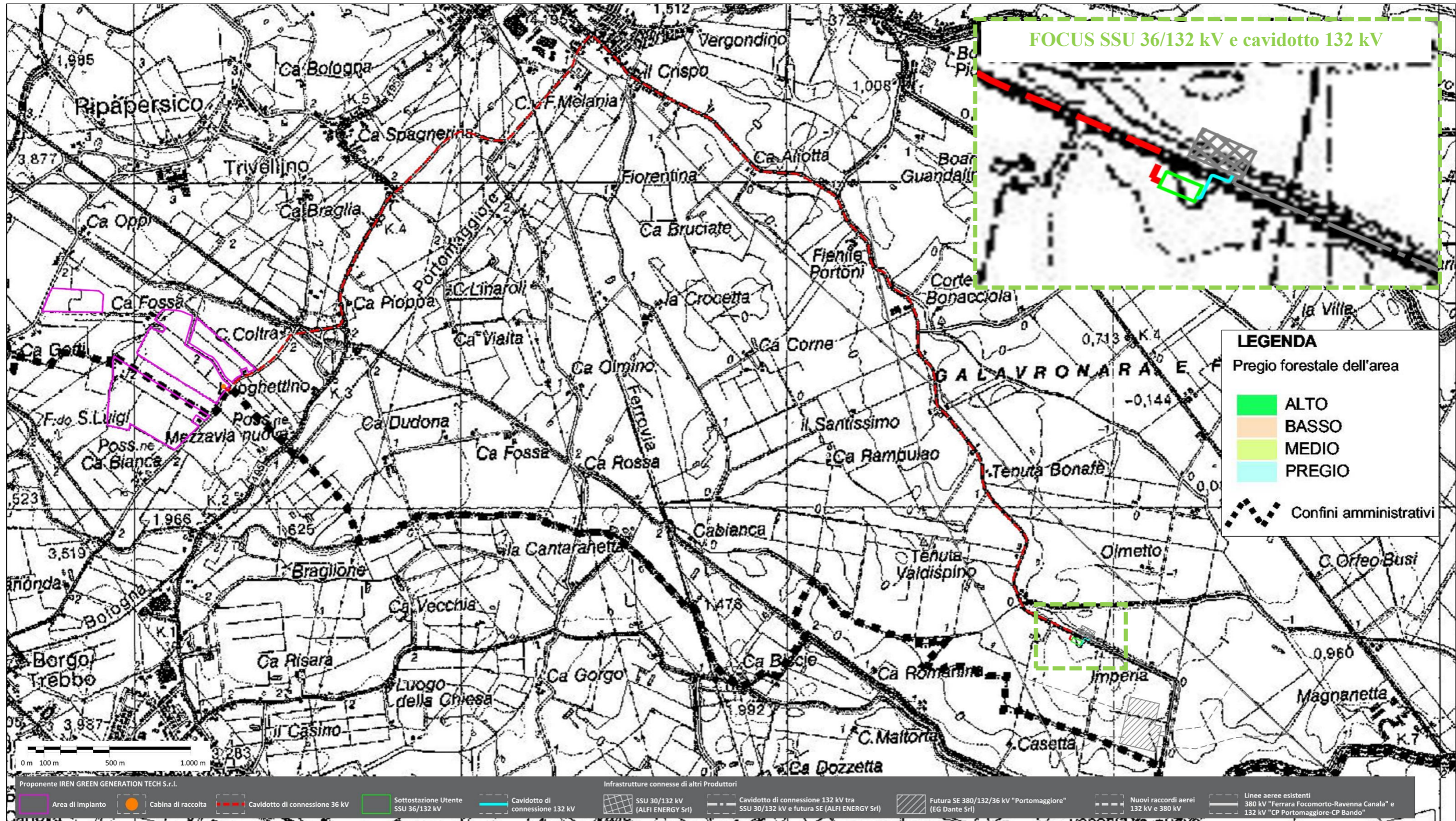
-  Percorsi esistenti
-  Percorsi di progetto

Piano Territoriale di Coordinamento Provinciale (Ferrara) | PTCP – Sistema Forestale Boschivo | Tavola 4



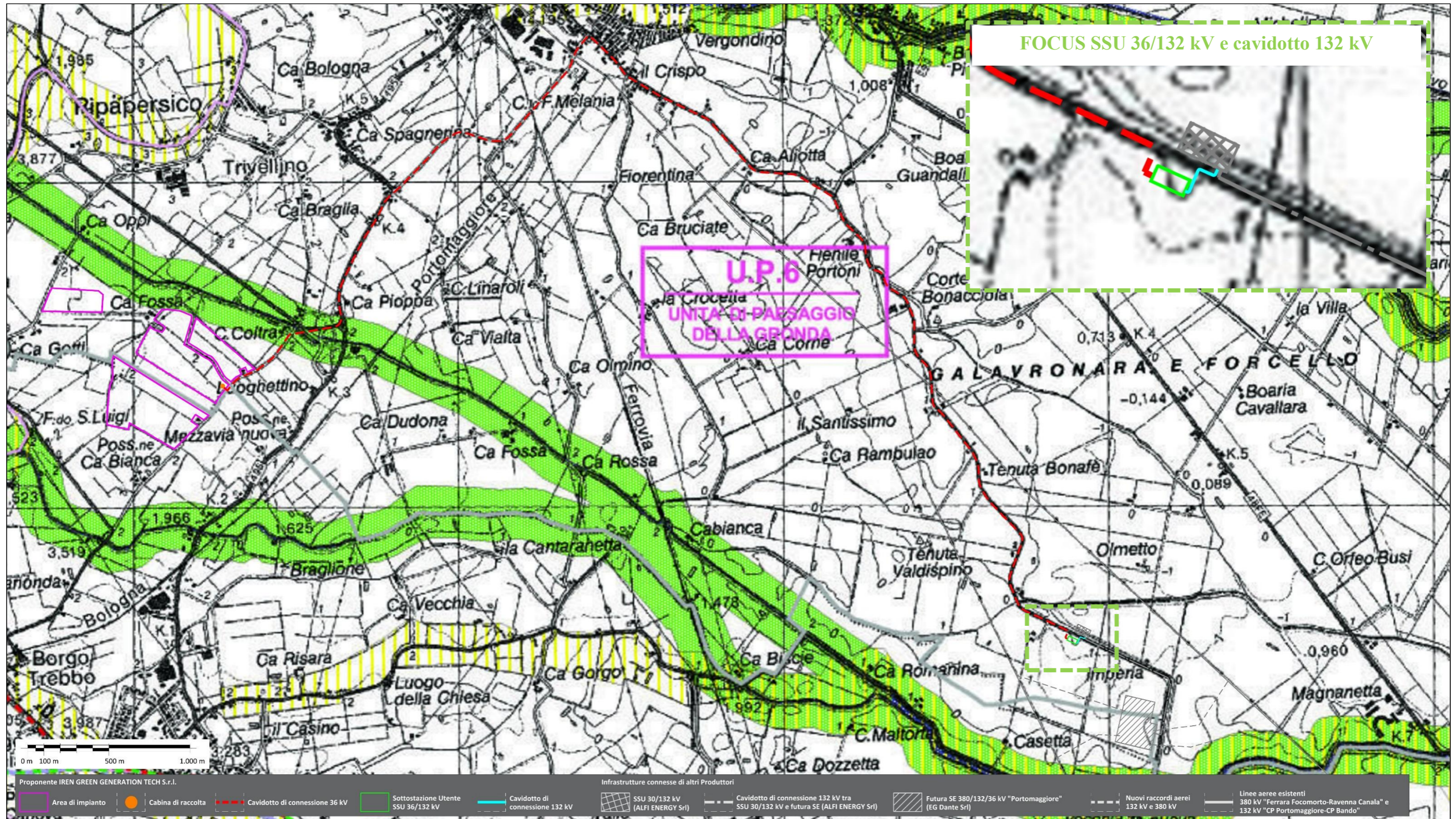
Fonte cartografica: <https://www.provincia.fe.it/Documenti-e-dati/Documenti-di-supperto/Piano-Territoriale-di-Coordinamento-Provinciale-vigente>

Piano Territoriale di Coordinamento Provinciale (Ferrara) | PTCP – Il Sistema Forestale e Boschivo | Tavola 4.7



Fonte cartografica: <https://www.provincia.fe.it/Documenti-e-dati/Documenti-di-supporto/Piano-Territoriale-di-Coordinamento-Provinciale-vigente>

Piano Territoriale di Coordinamento Provinciale (Ferrara) | PTCP – Il Sistema Ambientale | Tavola 5.7







Fonte cartografica: <https://www.provincia.fe.it/Documenti-e-dati/Documenti-di-supporto/Piano-Territoriale-di-Coordinamento-Provinciale-vigente>





Legenda

Sistemi e zone strutturanti la forma del territorio

COSTA












-  sistema costiero (art.12)
-  zone urbanizzate in ambito costiero (art. 14)
-  zone di riqualificazione della costa e dell'arenile (art. 13)
-  zone di tutela della costa e dell'arenile (art. 15)

LAGHI, CORSI D'ACQUA E ACQUE SOTTERRANEE

-  zone di tutela dei corsi d'acqua (art.17)
-  invasi ed alvei dei corsi d'acqua (art. 18)
-  zone di tutela dei corpi idrici sotterranei (art.26)
-  aree di vulnerabilità idrogeologica e di particolare tutela per la pianificazione comunale (art.32)






Zone ed elementi di interesse paesaggistico ambientale

AMBITI DI TUTELA




-  zone di particolare interesse paesaggistico ambientale (art.19)
-  zone di tutela naturalistica (art. 25)
-  rete natura 2000 ZPS - zone di protezione speciale (art.27bis)
-  rete natura 2000 SIC - siti di interesse comunitario (art.27bis)
-  rete natura 2000 ZPS e SIC (art.27bis)
-  stazioni di parco
- VMG : Volano Mesola Goro
- VALCOM : Valli di Comacchio
-  unità di paesaggio (art.8)
-  progetti di valorizzazione ed ambiti di trasformazione territoriale (art.28)
-  ambiti di paesaggio notevole (art.9)
-  dossi o dune di rilevanza storico documentale e paesistica (art. 20 c. 2a)
-  dossi o dune di rilevanza idrogeologica (art. 20 c. 2b)
-  strade panoramiche (art.24)


Zone ed elementi di particolare interesse storico

ZONE ED ELEMENTI DI PARTICOLARE INTERESSE STORICO-ARCHEOLOGICO

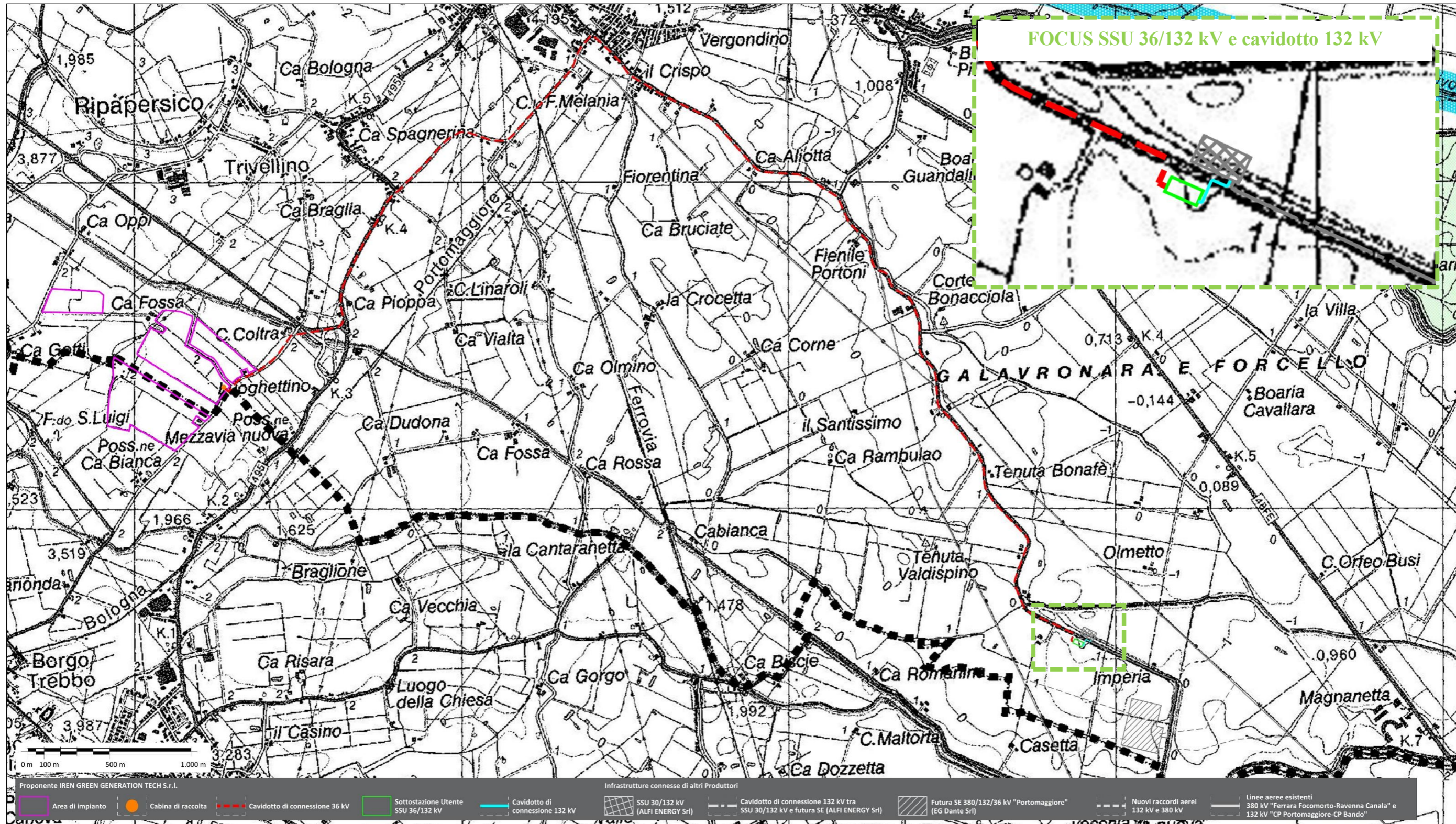
-  complessi archeologici (art. 21 c.2a)
-  aree di accertata e rilevante consistenza archeologica (art. 21 c.2 b1)
-  aree di concentrazione di materiali archeologici (art. 21 c. 2 b2)
-  strade storiche (art.24 c. 1a)
-  idrografia storica (art. 24 c.1 b)

INSEDIAMENTI STORICI

-  insediamenti urbani e storici e strutture insediative storiche non urbane (art.22)
-  zone di interesse storico testimoniale (art.23)
-  aree di attenzione per la localizzazione a condizione degli impianti per l'emittenza radio e televisiva (art.5 comma 2 NTA del PLERT)




-  confini comunali



Piano Territoriale di Coordinamento Provinciale (Ferrara) | PTCP – Il Sistema Ambientale Assetto della rete Ecologica Provinciale | Tavola 5.1.7






Fonte cartografica: <https://www.provincia.fe.it/Documenti-e-dati/Documenti-di-supporto/Piano-Territoriale-di-Coordinamento-Provinciale-vigente>


Legenda


-  **Nodo ecologico esistente -core area-** (Art. 27-quater)
-  **Nodo ecologico esistente -area tampone-** (Art. 27-quater)
-  **Nodo ecologico di progetto** (Art. 27-quater)


-  **Stepping stone esistente** (Art. 27-quater)
-  **Stepping stone progetto** (Art. 27-quater)

-  **Aree protette**

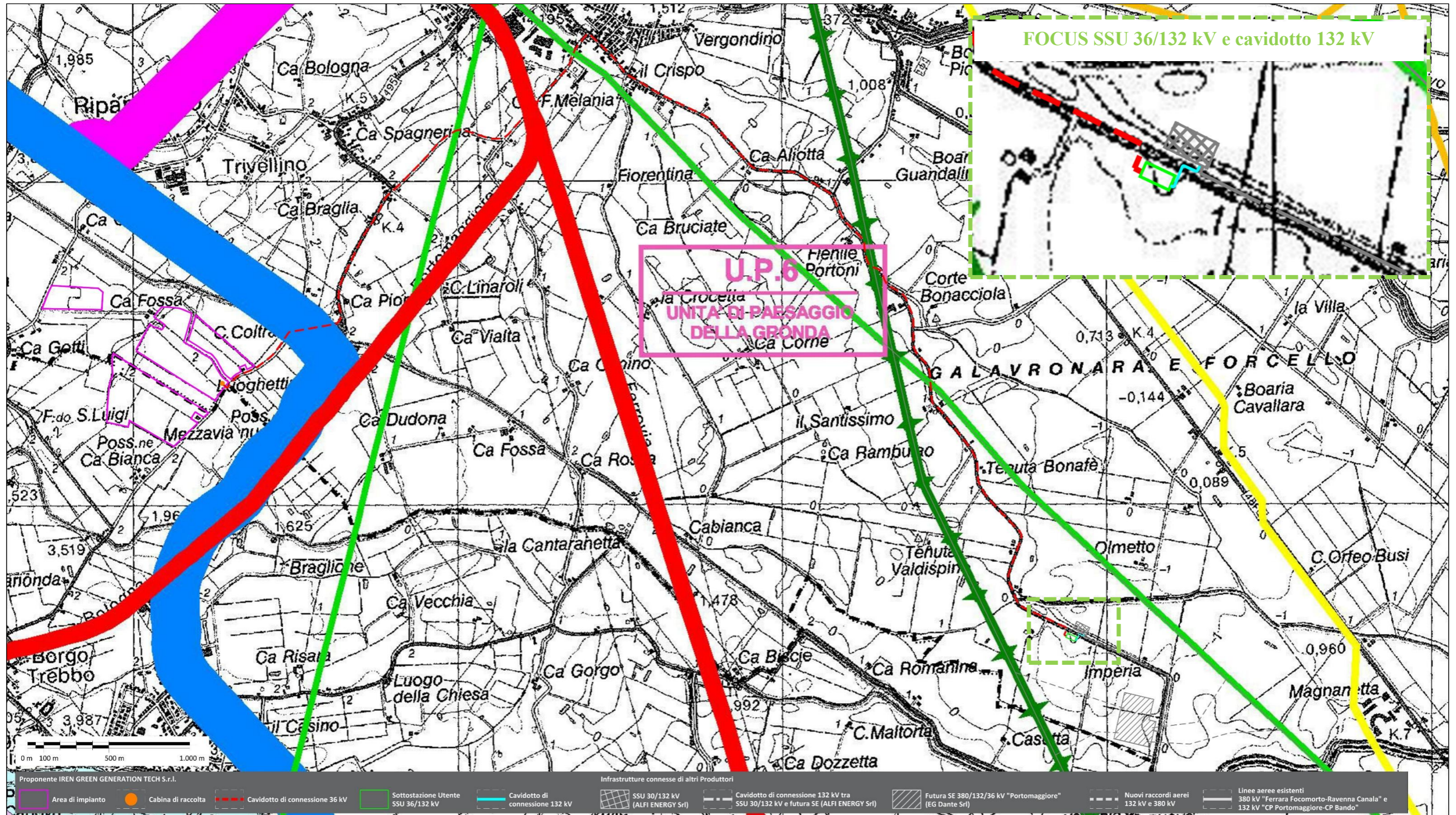
-  **Corridoio ecologico primario** (Art. 27-quater)
-  **Corridoio ecologico secondario** (Art. 27-quater)

-  **Direttirici di continuità** (Art. 27-quater)



-  **Areali speciali - connettivo ecologico diffuso** (Art. 27-quater)



 **Confini amministrativi**

Piano Territoriale di Coordinamento Provinciale (Ferrara) | PTCP – Ambiti con limitazioni d'uso | Tavola 5.2.7








Legenda





-  Metanodotti e fascia di rispetto
-  Etilenodotti


-  Rete altissima tensione (220 e 380 kw)
-  Rete alta tensione (132 kw)

Fascie di rispetto da PTRQA vigente

-  grande rete stradale di progetto (PRIT '98)
-  grande rete stradale esistente (PRIT '98)
-  rete di base di progetto (PRIT '98)
-  rete di base esistente (PRIT '98)

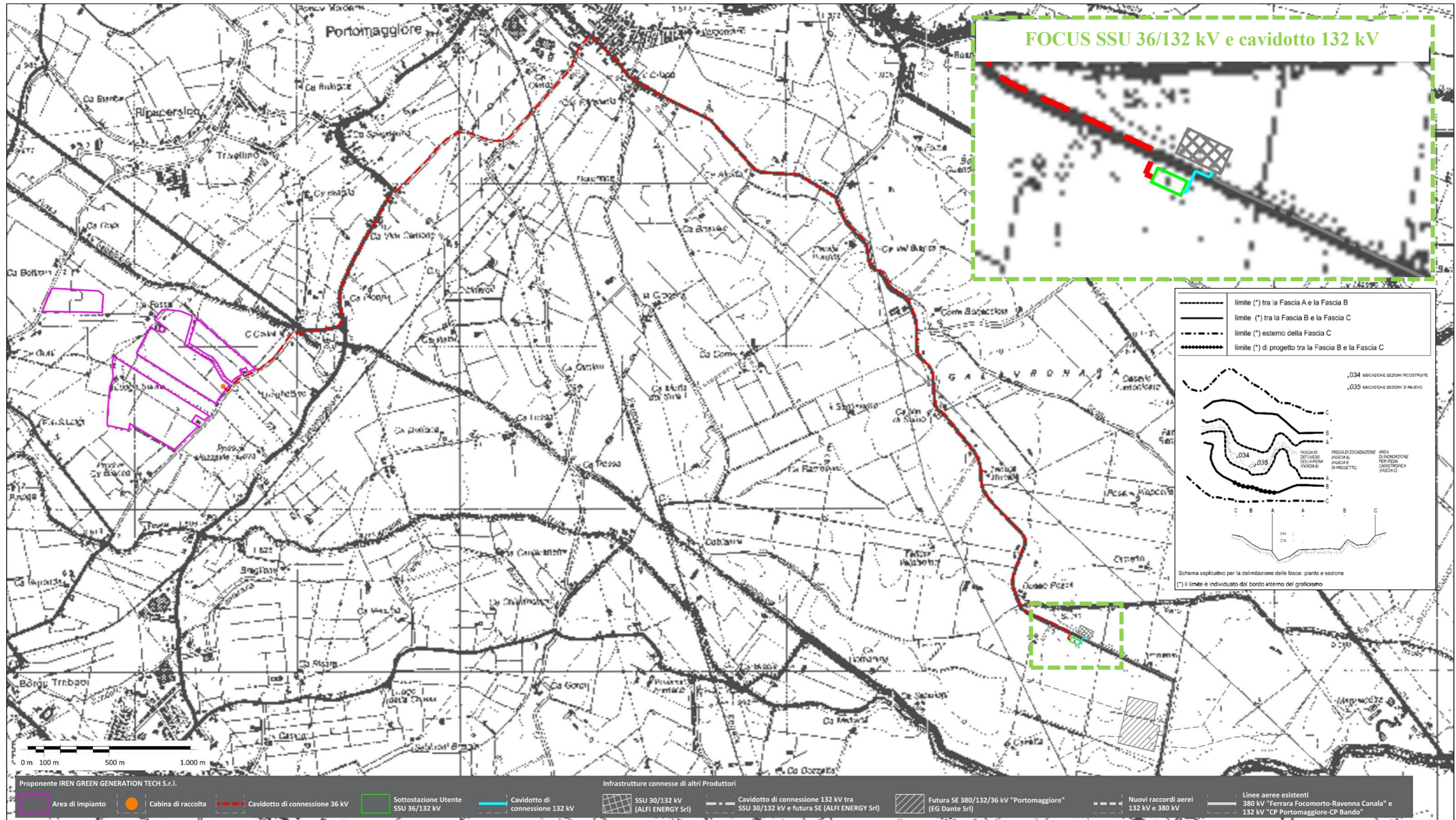
-  Poli estrattivi (3° PIAE)

-  Aree di attenzione emittenza radio-televisiva (Art.5 comma 2 NTA P1ert)
-  Zone di protezione dall'inquinamento luminoso(Art.30bis PTCP)
-  Pozzi geotermia
-  Fascia di rispetto geotermia

-  Fascia di rispetto ferrovie

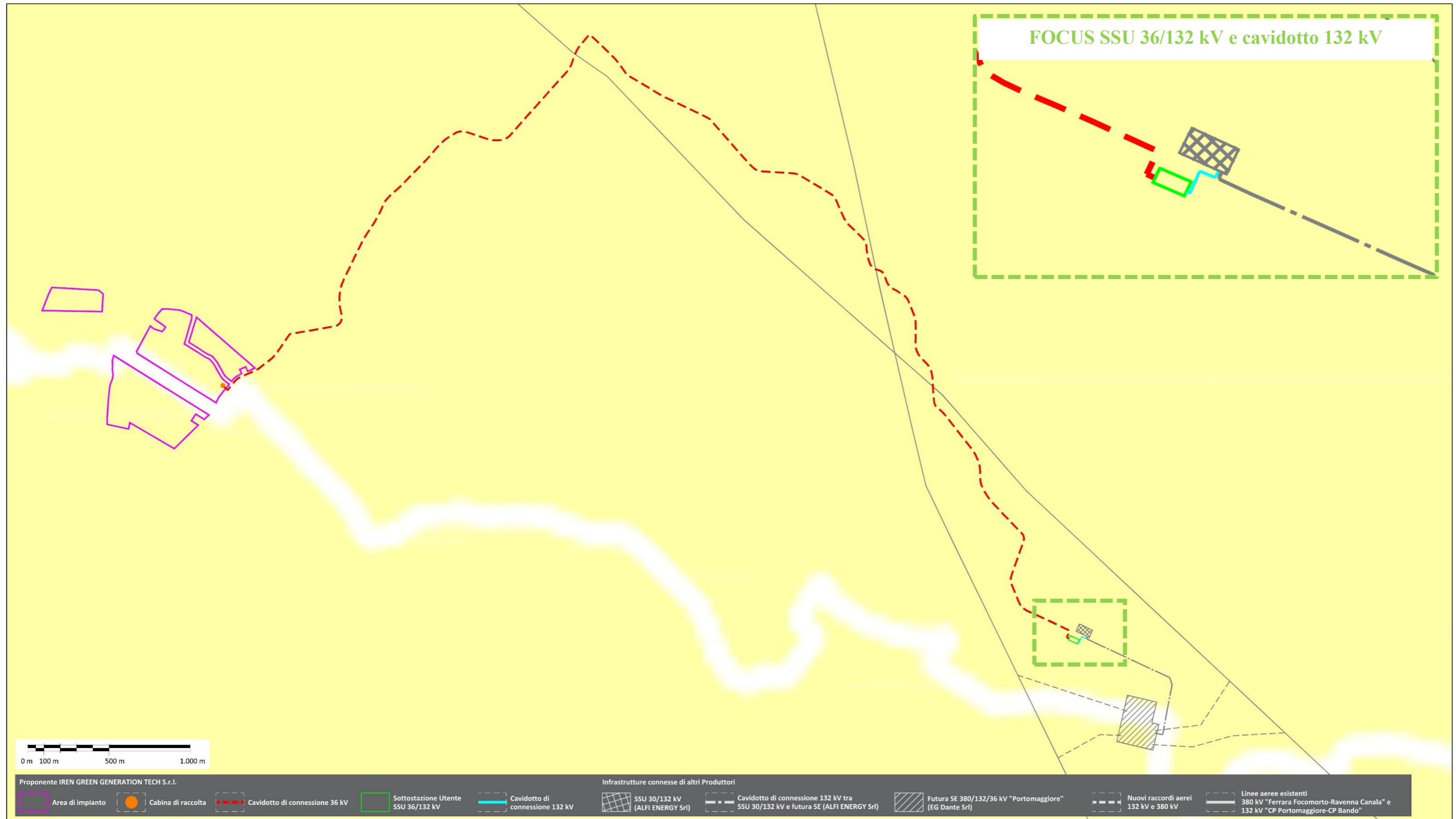
-  Confini comunali

Piano di Assetto Idrogeologico | PAI – Bacino del fiume Po | Tavola di delimitazione delle fasce fluviali | Foglio 204



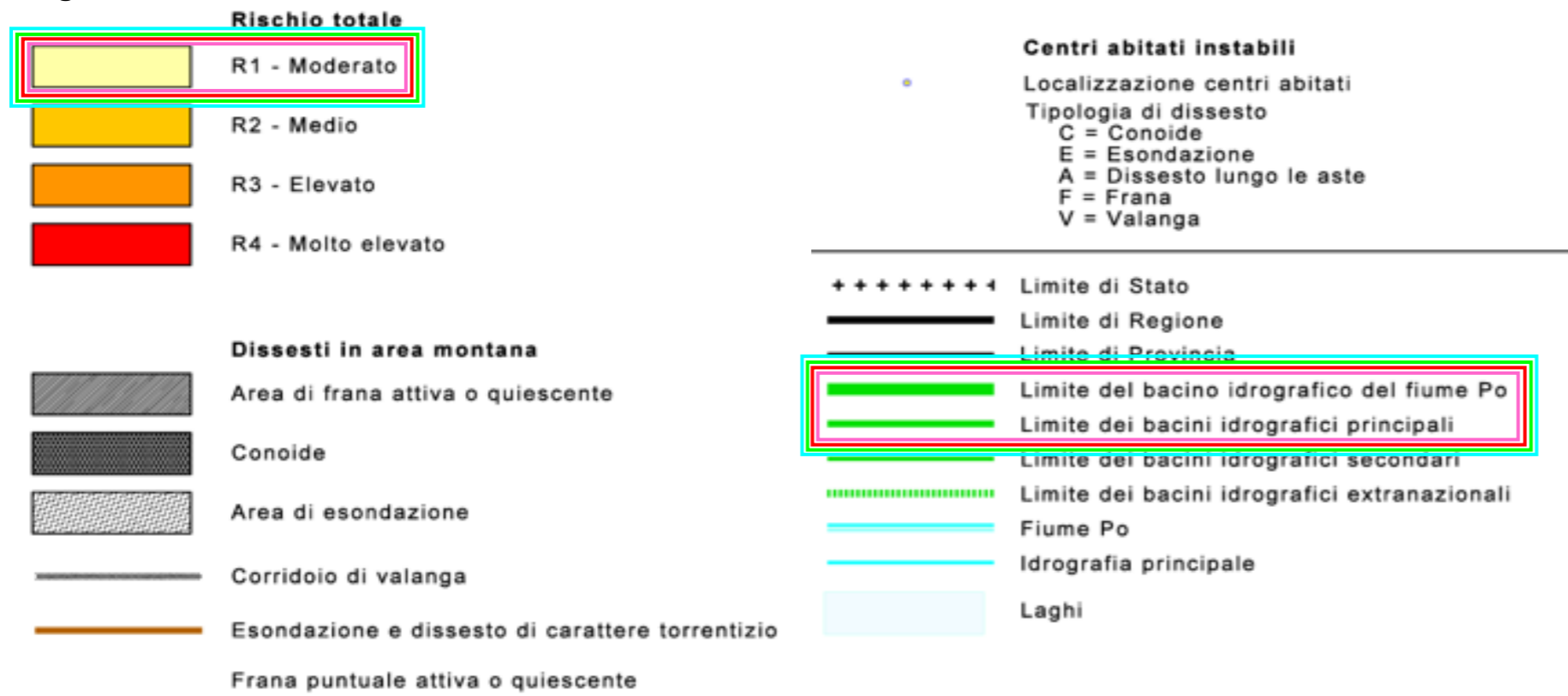
Fonte cartografica: <https://pai.adbpo.it/index.php/documentazione-pai/>

Piano di Assetto Idrogeologico | PAI – Bacino del Fiume Po | Rischio idraulico e idrogeologico | Tavola 6-III



Fonte cartografica: <https://pai.adbpo.it/index.php/documentazione-pai/>

Legenda

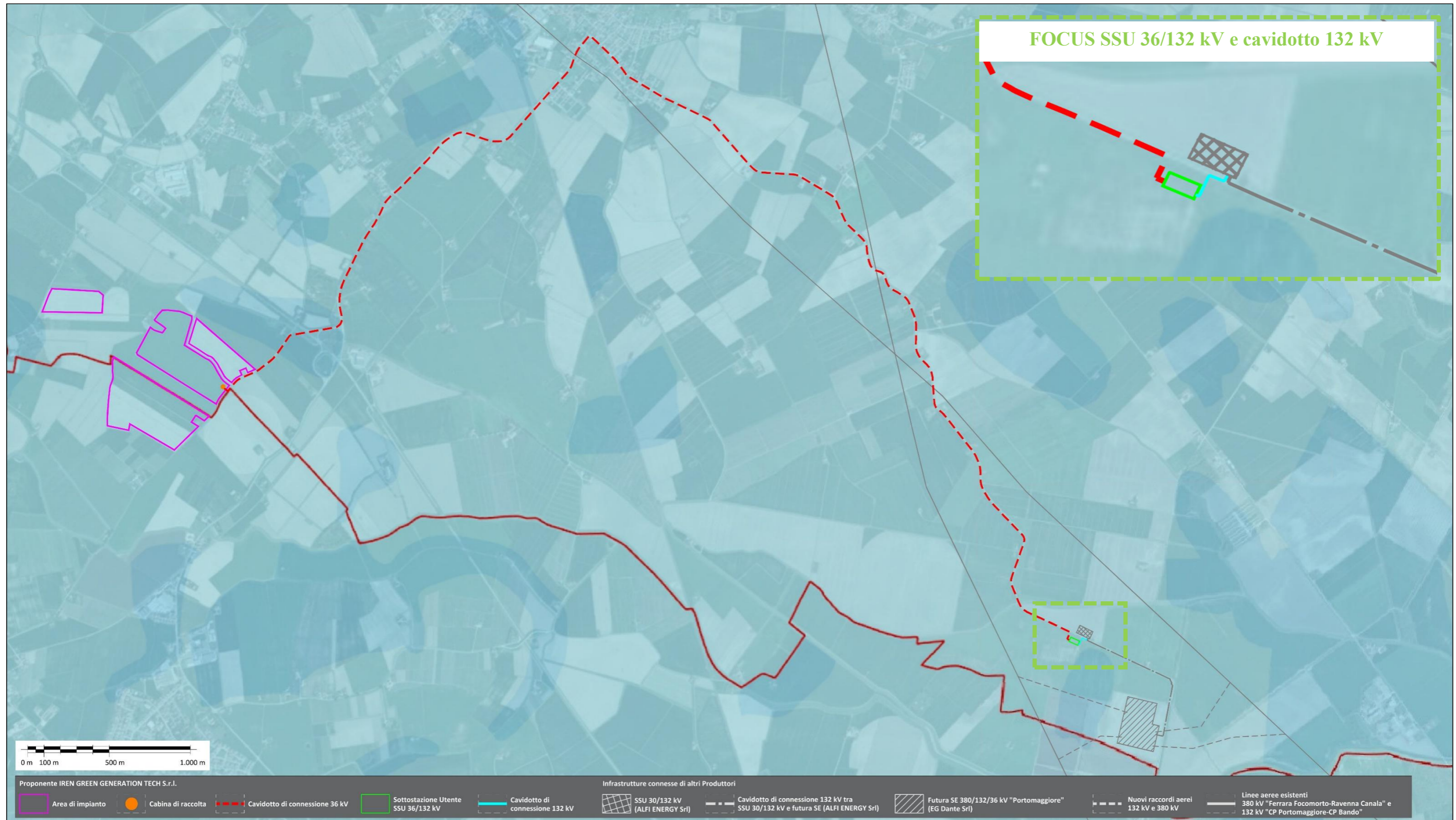


Piano di Gestione Rischio Alluvione | PGRA – Classi di rischio | Cartografia Alluvioni (Geoportale Nazionale)



Fonte cartografica: <http://www.pcn.minambiente.it/viewer/>

Piano di Gestione Rischio Alluvione | PGRA – Mappa della pericolosità | WebGIS MOKA Direttiva Alluvioni



Fonte cartografica: <https://servizimoka.regione.emilia-romagna.it/mokaApp/apps/DA/index.html>

Legenda

Ambiti amministrativi 2021

Regione



Provincia



Comune



Direttiva Alluvioni 2022

Mappe_della_pericolosita_Vestizione_per_UoM_2022

PUOM_Bacino_Reno_ITI021_2022

PUOM_Reticolo_Principale_ITI021_2022

PUOM_Alluvioni_frequenti_H_P3_ITI021FHMRPRER_2022



PUOM_Alluvioni_poco_frequenti_M_P2_ITI021FHMMRPRER_2022



PUOM_Alluvioni_rare_L_P1_ITI021FHMLRPRER_2022



PUOM_Distretto_Po_ITN008_2022

PUOM_Reticolo_Principale_ITN008_2022

PUOM_Alluvioni_frequenti_H_P3_ITN008FHMRPRER_2022



PUOM_Alluvioni_poco_frequenti_M_P2_ITN008FHMMRPRER_2022



PUOM_Alluvioni_rare_L_P1_ITN008FHMLRPRER_2022



PUOM_Reticolo_Secondario_di_Pianura_ITN008_2022

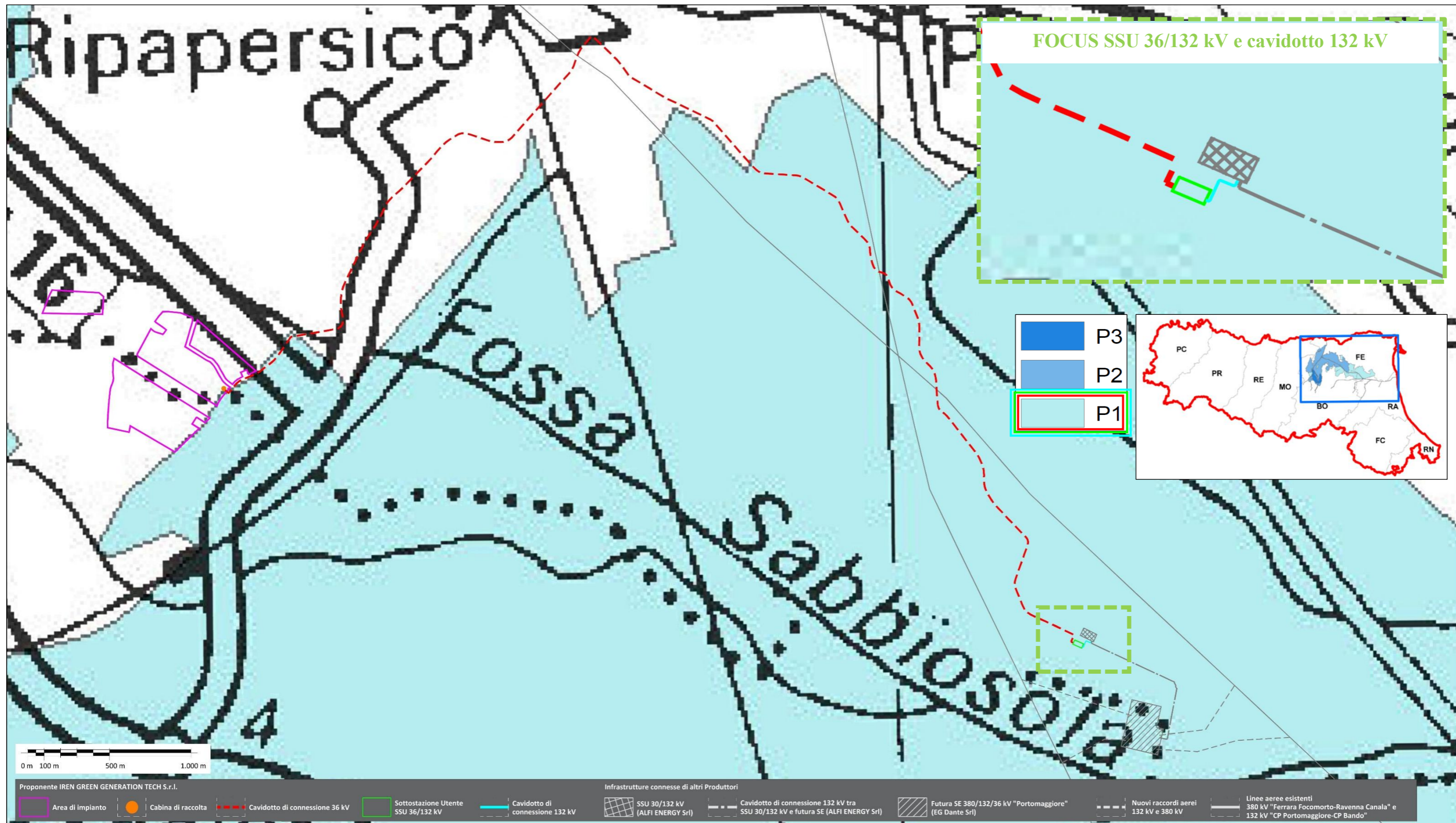
PUOM_Alluvioni_frequenti_H_P3_ITN008FHMRSPRER_2022



PUOM_Alluvioni_poco_frequenti_M_P2_ITN008FHMMRSPRER_2022

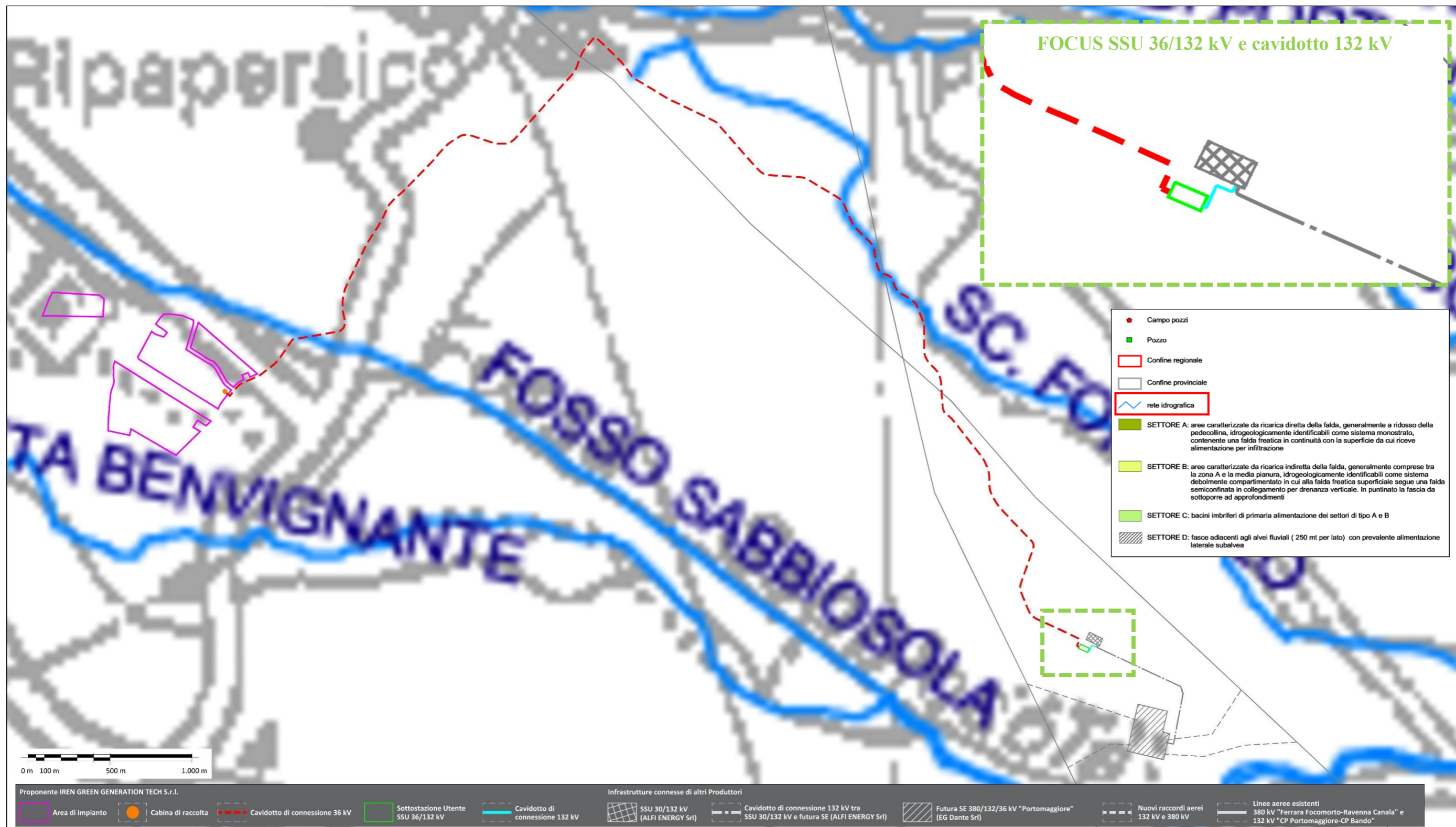


Piano di Gestione Rischio Alluvioni | PGRA – Carta delle APSFR arginate di rango distrettuale | Tavola ITN008_ITBABD_APSFR_2019_RP_FD0001



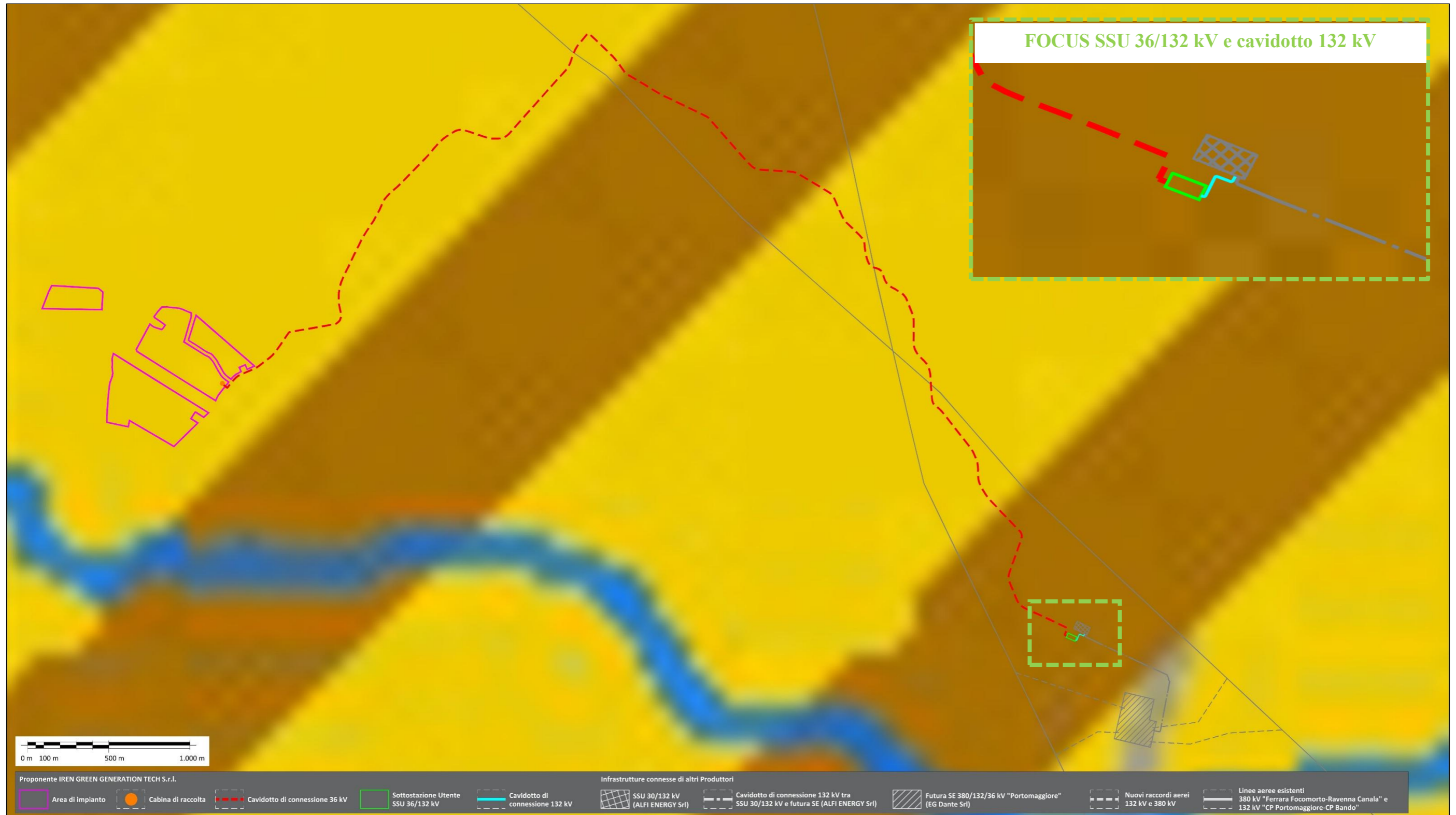
Fonte cartografica: <https://ambiente.regione.emilia-romagna.it/it/suolo-bacino/sezioni/piano-di-gestione-del-rischio-alluvioni/piano-gestione-rischio-alluvioni-2021/consultazione-pubblica/tavole-in-formato-pdf-delle-mappe-delle-aree-allagabili-nelle-apsfr-distrettuali-arginate>

Piano di Tutela delle Acque | PTA – Zone di protezione delle acque sotterranee: Aree di Ricarica | Tavola 1



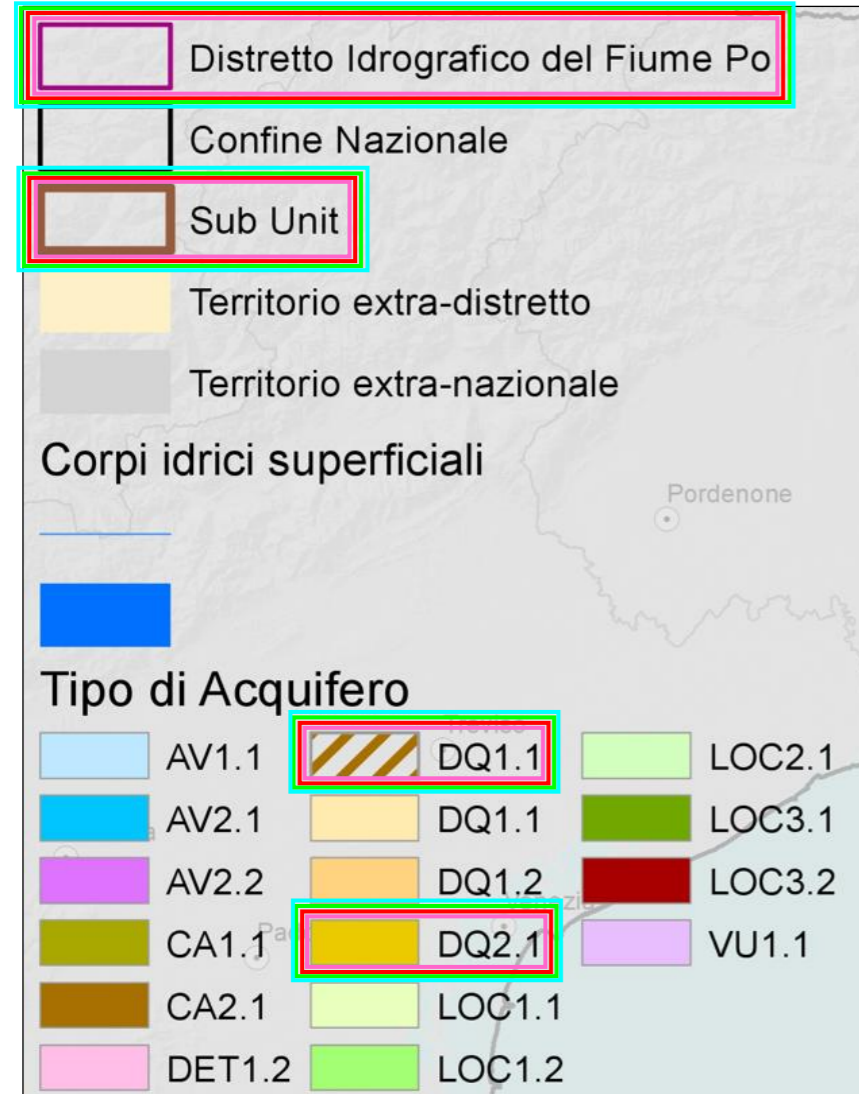
Fonte cartografica: <https://ambiente.regione.emilia-romagna.it/it/acque/temi/piano-di-tutela-delle-acque>

Piano di Gestione delle Acque | PdG – Corpi idrici sotterranei – Sistema superficiale di pianura, sistema collinare-montano e fondovalle | Tavola 1.7



Fonte cartografica: <https://pianoacque.adbpo.it/piano-di-gestione-2021/>

Legenda



Piano di Gestione delle Acque | PdG – Aree protette – Aree sensibili ai sensi della Direttiva 91/271/CEE | Tavola 3.6




Fonte cartografica: <https://pianoacque.adbpo.it/piano-di-gestione-2021/>

Legenda

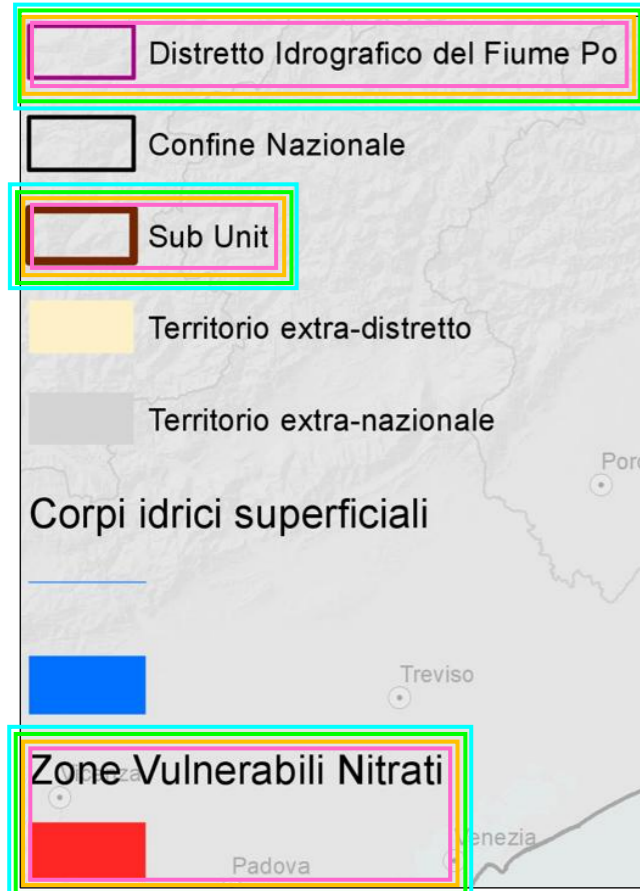


Piano di Gestione delle Acque | PdG – Aree protette – Zone vulnerabili ai nitrati ai sensi della Direttiva 91/271/CEE | Tavole 3.7

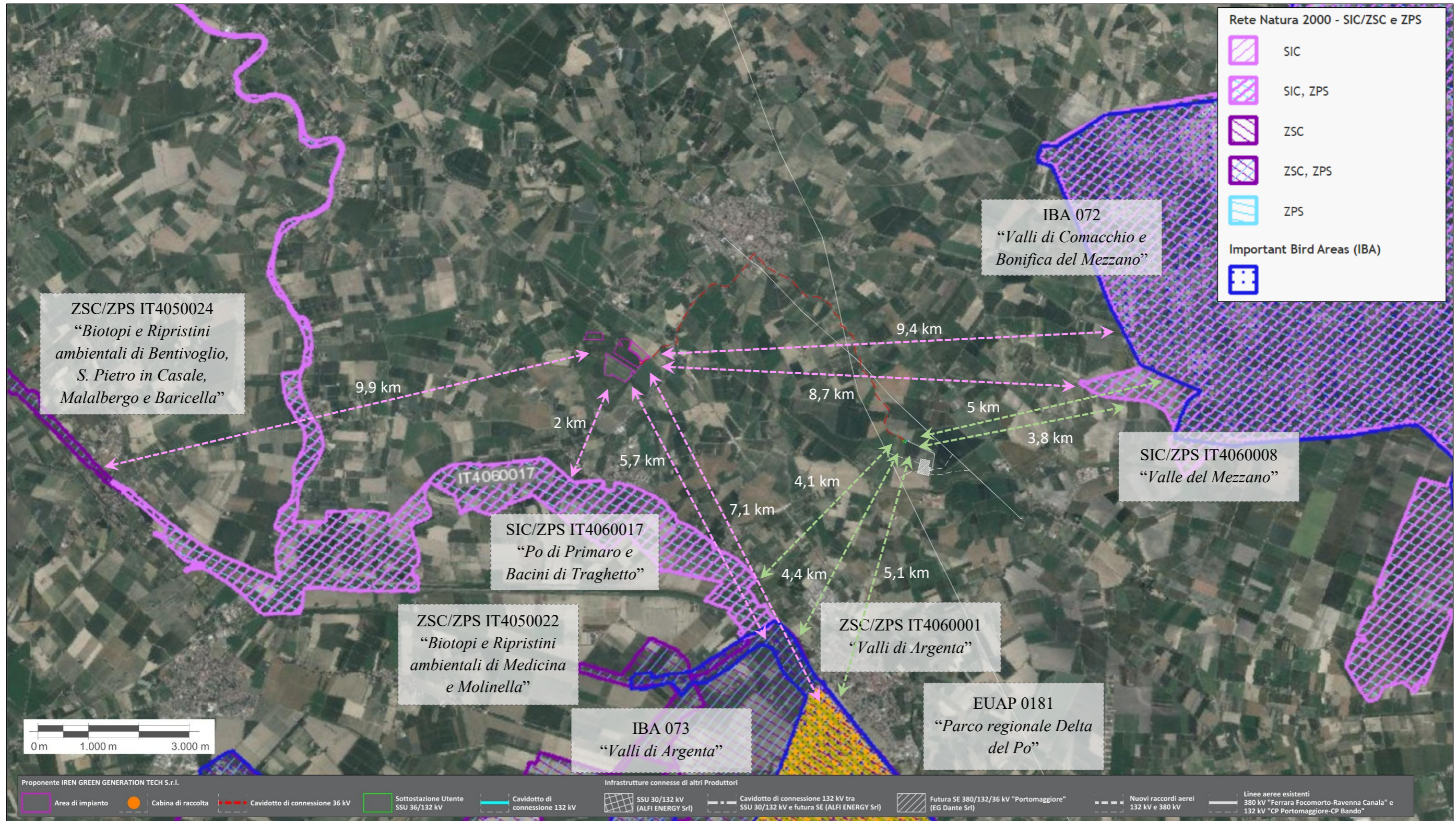


Fonte cartografica: <https://pianoacque.adbpo.it/piano-di-gestione-2021/>

Legenda

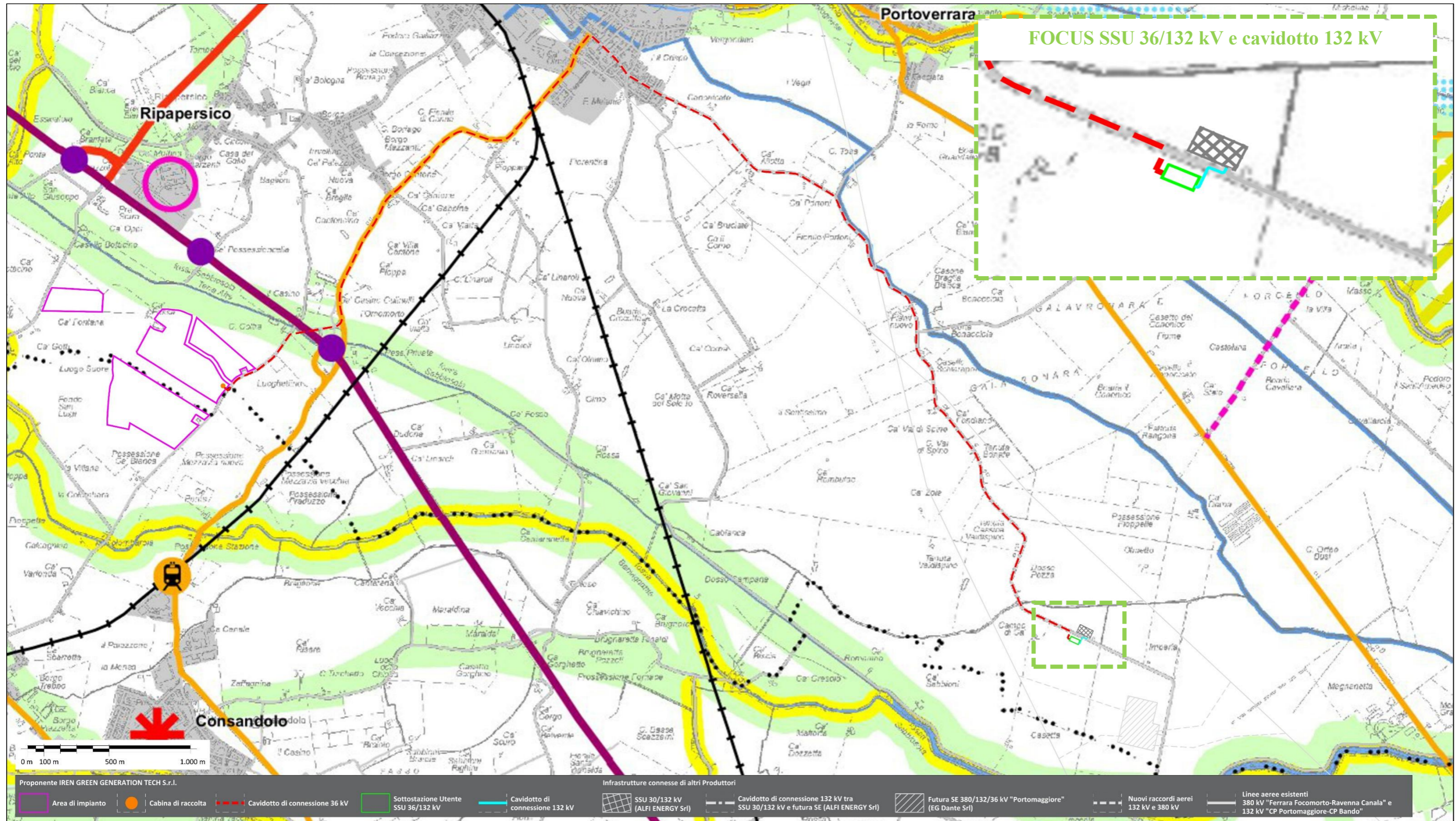


Aree naturali protette | MASE – Cartografie Rete Natura 2000 e Aree protette “Progetto Natura”





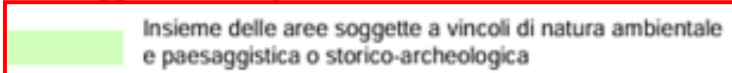

























Fonte cartografica: <http://www.pcn.minambiente.it/viewer/index.php?project=natura>

Piano Urbanistico Generale | PUG – Unione Valli e Delizie | Griglia degli elementi strutturali | Tavola 1

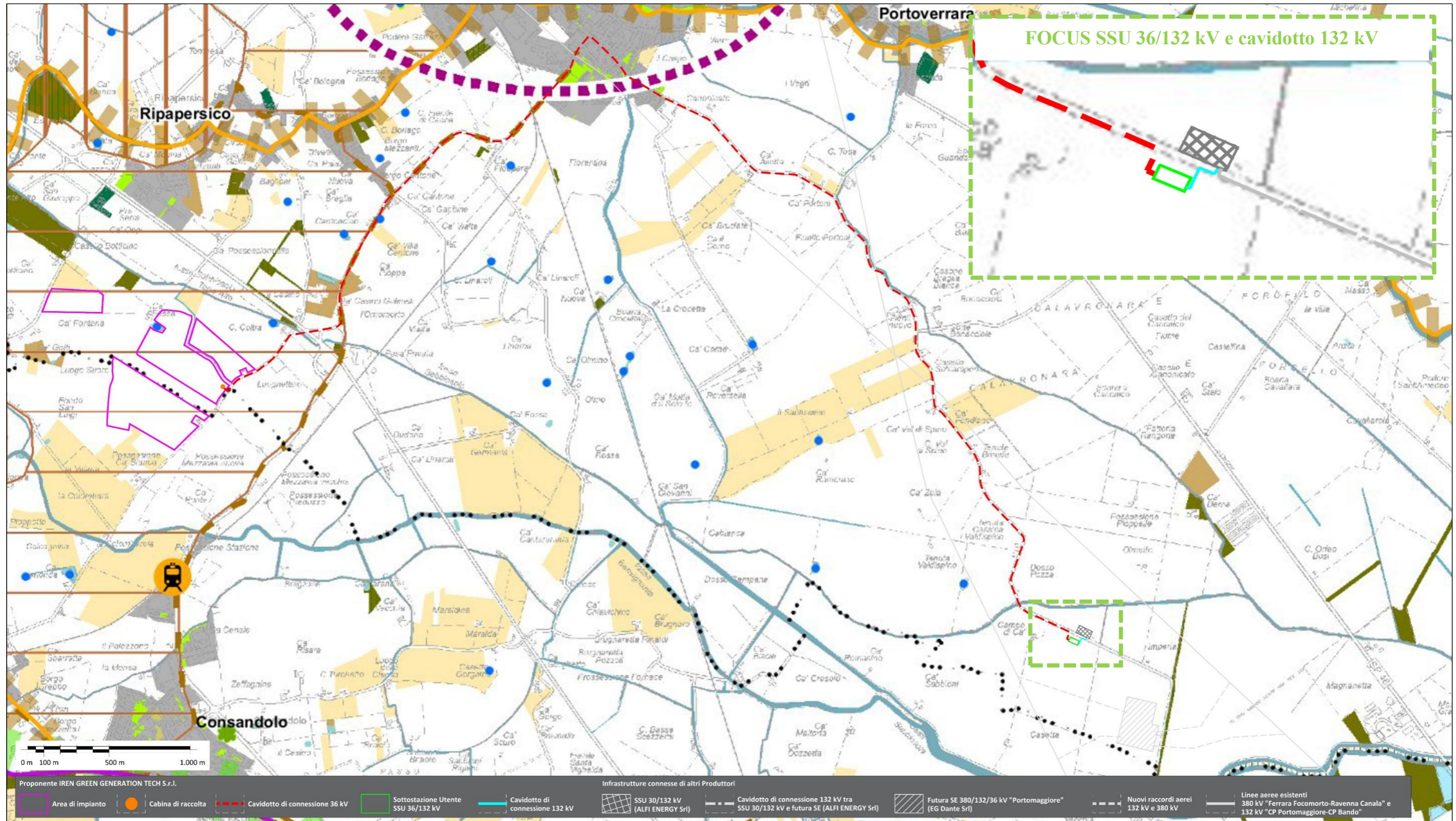


Fonte cartografica: <https://old.unionevalliedelizie.fe.it/82/790/strumenti-urbanistici-ed-edilizi/piano-urbanistico-generale-pug>

Legenda

<p>... .. Limiti amministrativi comunali (fonte: Regione Emilia-Romagna - Edizione 2020)</p> <p>... .. Porzioni modificate dei Limiti amministrativi comunali (fonte: Unione Valli e Delizie) sulla base del procedimento di rettifica del tracciato, avviato dai Comuni con specifiche Delibere, in attesa di "accertamento" da parte della Regione.</p> <p> Territorio urbanizzato</p> <p> Reticolo idrografico</p> <p>Aree soggette a fattori preclusivi o fortemente limitanti alle trasformazioni urbane</p> <p> Insieme delle aree soggette a vincoli di natura ambientale e paesaggistica o storico-archeologica</p> <p> Parco del Delta del Po</p> <p> Insieme delle aree soggette a particolari situazioni locali di rischio idraulico</p> <p> Stabilimenti a rischio di incidente rilevante e relative aree di danno</p> <p>Rete ecologica</p> <p> Nodo ecologico esistente - core area</p> <p> Nodo ecologico esistente - area tampone</p> <p> Corridoi primari</p> <p> Corridoi secondari</p> <p> Aree speciali - connettivo ecologico diffuso (Mezzano)</p> <p> Ulteriori connessioni ecologiche locali esistenti o da realizzare</p> <p>Sistema insediativo</p> <p> Poli produttivi di rilievo provinciale</p> <p> Altre aree produttive suscettibili di sviluppo</p>	<p> Centri abitati con adeguata dotazione di servizi di base</p> <p> Poli funzionali: Polo Ospedaliero e Centro Commerciale "I Tigli"</p> <p>Rete portante delle infrastrutture per la mobilità</p> <p> Grande rete regionale</p> <p> Grande rete regionale: nuovi tratti previsti dal PRIT</p> <p> Rete di base di interesse regionale</p> <p> Rete di base di interesse regionale: nuovi tratti previsti da PRIT o proposti dal PUG</p> <p> Viabilità secondaria di rilievo provinciale o interprovinciale</p> <p> Proposte migliorative della viabilità secondaria di rilievo provinciale o interprovinciale</p> <p> Rete stradale locale</p> <p> Proposte migliorative della viabilità secondaria di rilievo locale</p> <p> Idrovia</p> <p> Rete ferroviaria</p> <p> Nodi principali di interconnessione della "Grande Rete"</p> <p> Stazioni e fermate ferroviarie</p>
---	---

Piano Urbanistico Generale | PUG – Unione Valli e Delizie | Valorizzazione ambientale ed economica del territorio vasto rurale | Tavola 2



Fonte cartografica: <https://old.unionevalliedelizie.fe.it/82/790/strumenti-urbanistici-ed-edilizi/piano-urbanistico-generale-pug>

Legenda	
... ..	Limiti amministrativi comunali (fonte: Regione Emilia-Romagna - Edizione 2020)
... ..	Porzioni modificate dei Limiti amministrativi comunali (fonte: Unione Valli e Delizie) sulla base del procedimento di rettifica del tracciato, avviato dai Comuni con specifiche Delibere, in attesa di "accertamento" da parte della Regione.
	Territorio Urbanizzato
Aree protette ad alta naturalità e risorse naturali	
	Aree protette ad alta naturalità
	Alberi di pregio
	Maceri
	Oasi istituite
	Aree di riequilibrio ecologico
Aree a medio grado di produzione di servizi ecosistemici	
	Vigneti
	Frutteti
	Arboricoltura da legno, pioppeti
Componenti eco-paesaggistiche	
	Aree boscate da salvaguardare
	Aree con vegetazione in evoluzione, boscaglie, argini
Aree verdi antropiche	
	Verde a verde pubblico
	Aree attrezzate per attività sportive o turistico ricreative
	Parchi e verde privato
Infrastrutture blu esistenti	
	Corsi d'acqua
	Zone umide interne
	Bacini artificiali
Infrastrutture verdi di progetto	
	Proposte di aree di riforestazione
	Proposte di aree di rinaturalizzazione
Itinerari, percorsi e nodi intermodali	
	Itinerari di fruizione principali
	Itinerari di fruizione secondari
	Percorsi ciclabili Livello 2
	Percorsi ciclabili Livello 3
	Percorsi ciclabili Livello 4
	Percorsi ciclabili Livello 5
	Strade storiche o panoramiche
	Stazioni e fermate ferroviarie
	Proposte di banchine e darsene dell'idrovia (da studio preliminare)
Sistema delle risorse storiche e storico-testimoniali	
	Zona interessata dal sito UNESCO: aree iscritte
	Zona interessata dal sito UNESCO: aree tampone
	Complessi archeologici
	Delizie Estensi
	Edifici storici più strettamente collegati ai progetti di valorizzazione
	Rinvenimenti archeologici significativi
Progetti di valorizzazione	
	Progetti per la valorizzazione culturale
	Progetti a vocazione naturalistica
	Progetti ambientali per la valorizzazione urbana e per attività del tempo libero

Piano Urbanistico Generale | PUG – Unione Valli e Delizie | Disciplina degli interventi diretti nel territorio rurale | Tavola 6.1 e 6.3

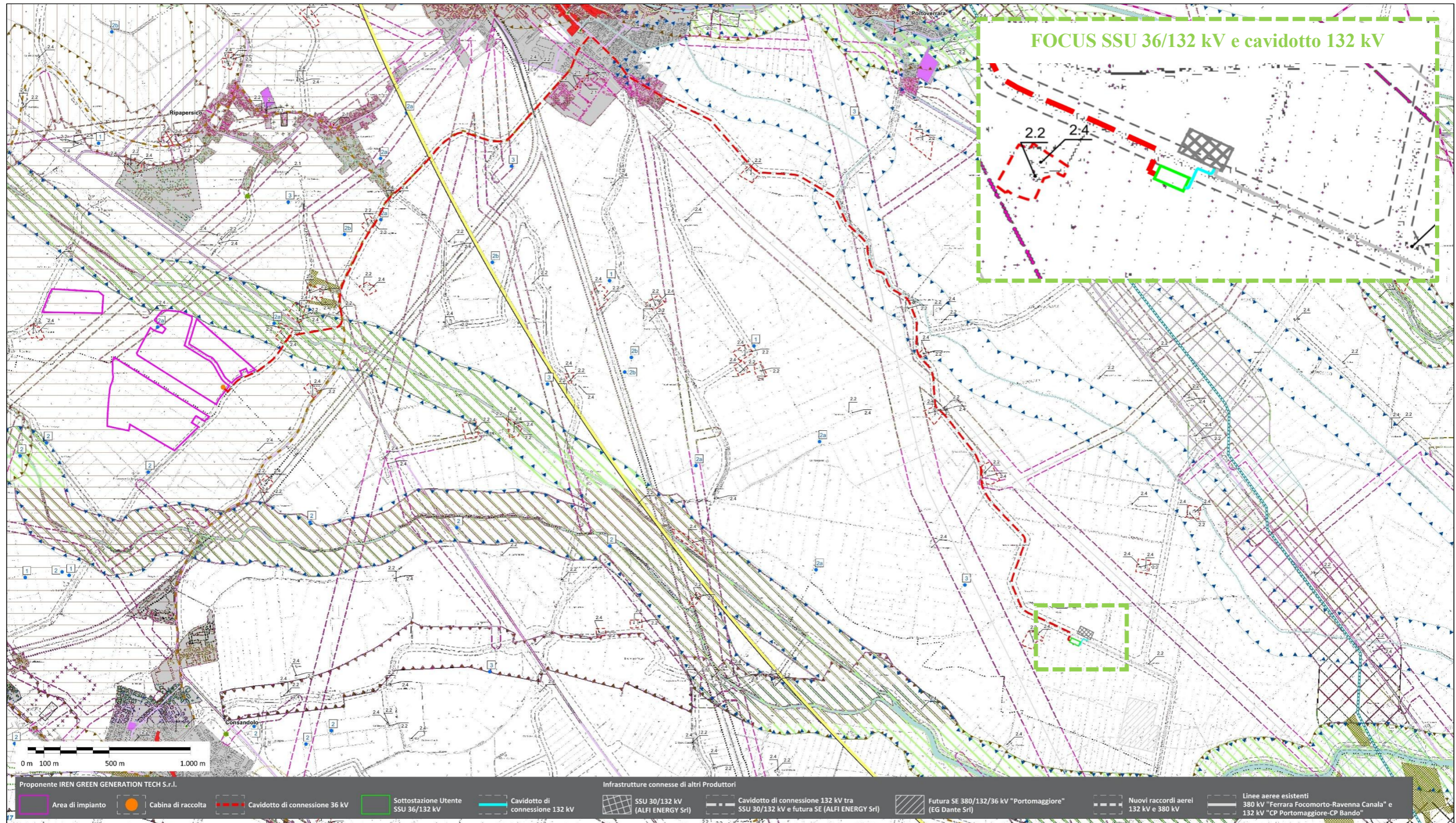


Fonte cartografica: <https://old.unionevalliedelizie.fe.it/82/790/strumenti-urbanistici-ed-edilizi/piano-urbanistico-generale-pug>

Legenda

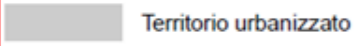
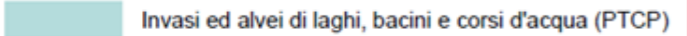
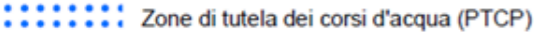
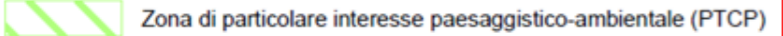
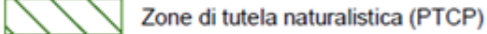

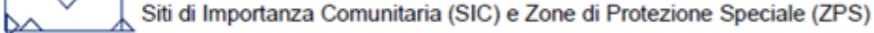
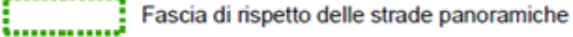



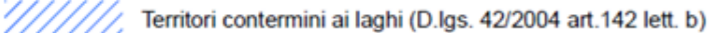
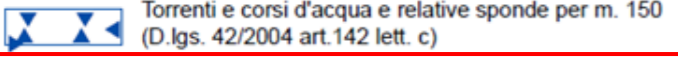

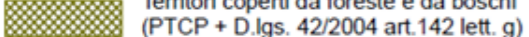
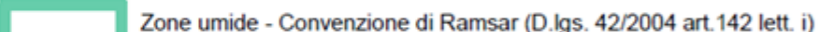
...	Limiti amministrativi comunali (fonte: Regione Emilia-Romagna - Edizione 2020)
...	Porzioni modificate dei Limiti amministrativi comunali (fonte: Unione Valli e Delizie) sulla base del procedimento di rettifica del tracciato, avviato dai Comuni con specifiche Delibere, in attesa di "accertamento" da parte della Regione.
	Territorio agricolo di rilievo paesaggistico
	Territorio agricolo di rilievo paesaggistico del Mezzano
	Territorio agricolo ad alta vocazione produttiva
	Territorio Urbanizzato
Aree protette ad alta naturalità e risorse naturali	
	Parco del Delta del Po e relativo nome di Stazione
	Oasi istituite
Altre funzioni in territorio rurale	
	Luoghi di culto e cimiteri
	Impianti di depurazione
	Spazi e impianti per la raccolta dei rifiuti solidi
	Impianti produttivi - IPR
	Aree attrezzate per attività sportive e ricreative
	Perimetro di area soggetta a disciplina particolareggiata, di cui all'art. 5.8 comma 3


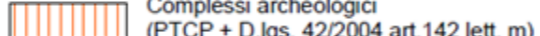
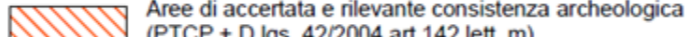
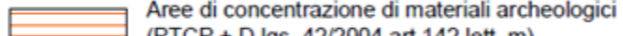
Piano Urbanistico Generale | PUG – Unione Valli e Delizie | Tutela dei vincoli – Tutele e vincoli ambientali e paesaggistici | Tavola VIN1.6







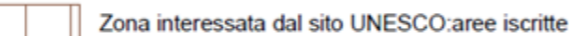
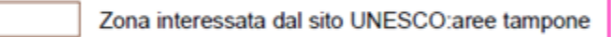

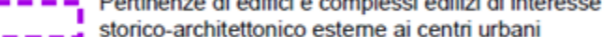

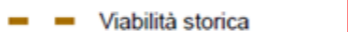
Fonte cartografica: <https://old.unionevalliedelizie.fe.it/82/790/strumenti-urbanistici-ed-edilizi/piano-urbanistico-generale-pug>

Legenda

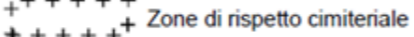

- Limiti amministrativi comunali (fonte: Regione Emilia-Romagna - Edizione 2020)
- Porzioni modificate dei Limiti amministrativi comunali (fonte: Unione Valli e Delizie) sulla base del procedimento di rettifica del tracciato, avviato dai Comuni con specifiche Delibere, in attesa di "accertamento" da parte della Regione.
-  Territorio urbanizzato
- Tutela dell'ambiente e dell'identità storico culturale**
- Tutele ambientali e paesaggistiche**
-  Invasi ed alvei di laghi, bacini e corsi d'acqua (PTCP)
-  Zone di tutela dei corsi d'acqua (PTCP)
-  Zona di particolare interesse paesaggistico-ambientale (PTCP)
-  Zone di tutela naturalistica (PTCP)
-  Dossi di rilevanza storico-documentale e paesistica (PTCP)
-  Siti di Importanza Comunitaria (SIC) e Zone di Protezione Speciale (ZPS)
-  Fascia di rispetto delle strade panoramiche
-  Aree naturali
-  Oasi istituite
-  Centri storici
- Aree soggette a vincolo paesaggistico**
-  Territori contermini ai laghi (D.lgs. 42/2004 art.142 lett. b)
-  Torrenti e corsi d'acqua e relative sponde per m. 150 (D.lgs. 42/2004 art.142 lett. c)
-  Parco del Delta del Po (D.lgs. 42/2004 art.142 lett. f)
-  Territori coperti da foreste e da boschi (PTCP + D.lgs. 42/2004 art.142 lett. g)
-  Zone umide - Convenzione di Ramsar (D.lgs. 42/2004 art.142 lett. i)

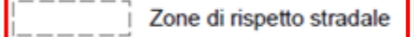
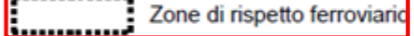
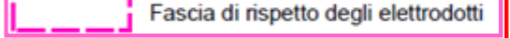
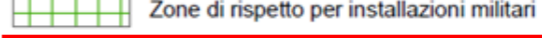
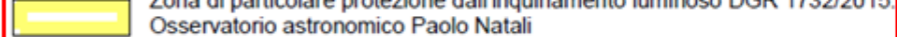
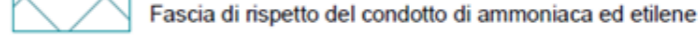
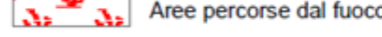
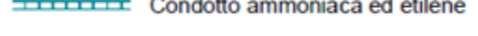

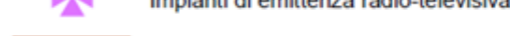





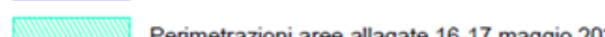

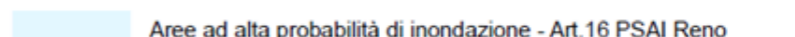

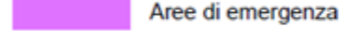

-  Aree interessate da specifiche disposizioni di vincolo (art. 136 D.lgs 42/2004)
-  Complessi archeologici (PTCP + D.lgs. 42/2004 art.142 lett. m)
-  Aree di accertata e rilevante consistenza archeologica (PTCP + D.lgs. 42/2004 art.142 lett. m)
-  Aree di concentrazione di materiali archeologici (PTCP + D.lgs. 42/2004 art.142 lett. m)

Tutela dei beni storico testimoniali e culturali

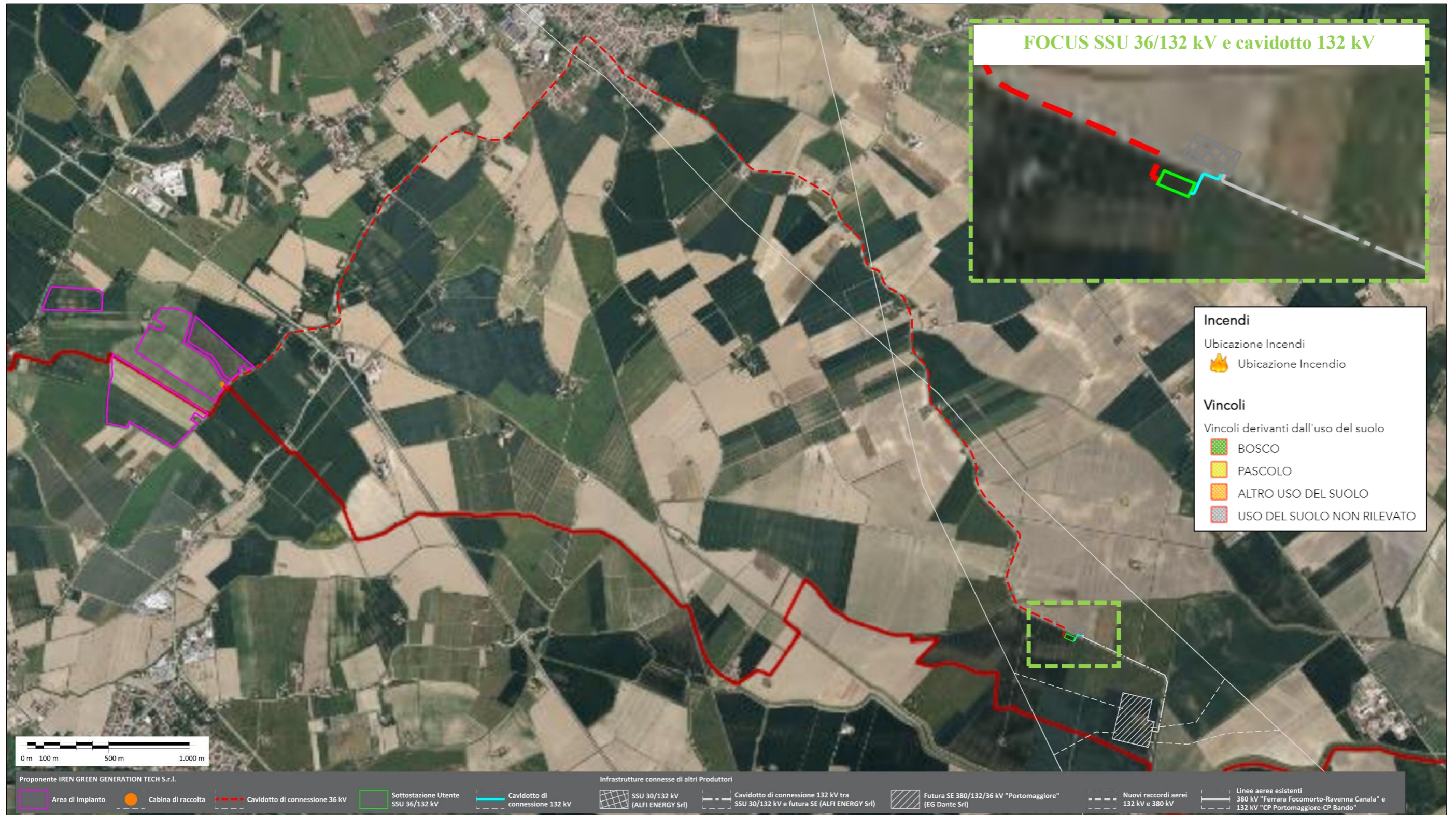
-  Edifici e complessi di interesse storico-architettonico e categoria di tutela
-  Edifici e complessi di interesse storico-architettonico e categoria di tutela con vincolo di bene culturale (D.lgs. 42/2004 art.10 e 11)
-  Edifici e complessi di interesse storico-testimoniale e categoria di tutela
-  Alberi di pregio
- Maceri tutelati e relativa classe di tutela:
 - 1 - componente complessa del paesaggio da conservare
 - 2 - componente ambientale di base
 - 2a - da conservare
 - 2b - da migliorare
 - 3 - componente storico documentale
-  Zona interessata dal sito UNESCO: aree iscritte
-  Zona interessata dal sito UNESCO: aree tampone
-  Siti vincolati di interesse archeologico di cui alla parte II del D.lgs. 42/2004
-  Pertinenze di edifici e complessi edilizi di interesse storico-architettonico esterne ai centri urbani
-  Corti rurali integre
-  Viabilità storica

Tutele relative alla vulnerabilità e sicurezza del territorio

-  Zone di rispetto cimiteriale
-  Zone di rispetto dei depuratori

-  Zone di rispetto stradale
-  Zone di rispetto ferroviario
-  Fascia di rispetto degli elettrodotti
-  Zone di rispetto per installazioni militari
-  Zona di particolare protezione dall'inquinamento luminoso DGR 1732/2015: Osservatorio astronomico Paolo Natali
-  Fascia di rispetto del condotto di ammoniaca ed etilene
-  Aree percorse dal fuoco
-  Condotto ammoniaca ed etilene
-  Metanodotto
-  Impianti di emittenza radio-televisiva
-  Idrovia: limite massimo d'esproprio
-  Idrovia: nuovo alveo canale navigabile
-  Fasce di pertinenza fluviale - Art. 18 PSAI Reno
-  Fasce di pertinenza fluviale in territorio urbanizzato - Art. 18 PSAI Reno
-  Impianto a rischio di incidente rilevante
-  Perimetrazioni aree allagate 2-4 maggio 2023
-  Perimetrazioni aree allagate 16-17 maggio 2023
-  Alveo attivo zonizzato del reticolo idrografico - Art.15 PSAI Reno
-  Aree ad alta probabilità di inondazione - Art.16 PSAI Reno
- Condizione limite di emergenza**
-  Aree di emergenza
-  Infrastrutture di accessibilità o connessione

Aree percorse dal fuoco | Catasto incendi boschivi – WebGIS MOKA



Fonte cartografica: <https://servizimoka.regione.emilia-romagna.it/mokaApp/apps/CIBH5/index.html>