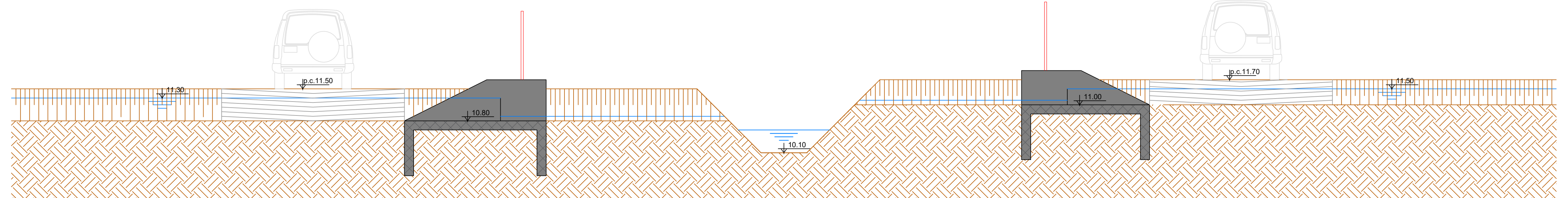


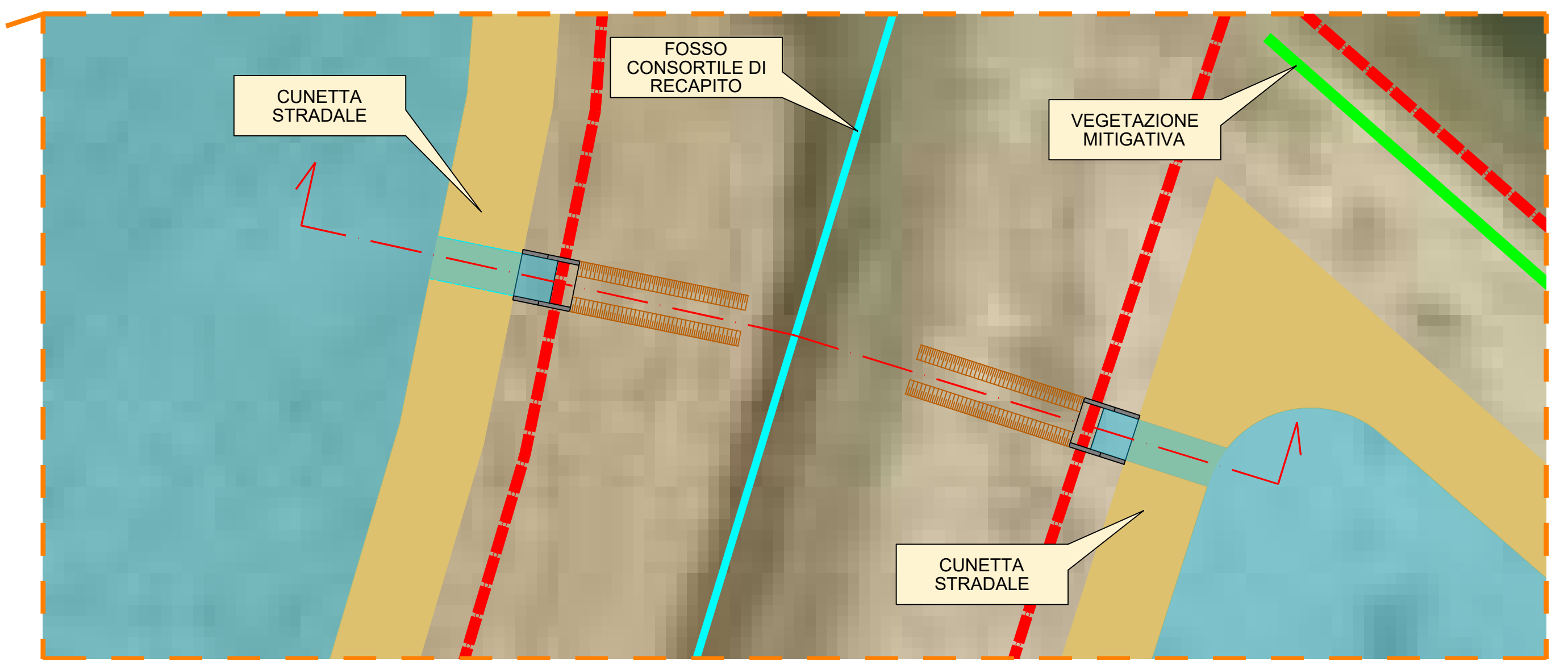
SEZIONE LONGITUDINALE BACINI S2 e S3 - SCALA 1:50



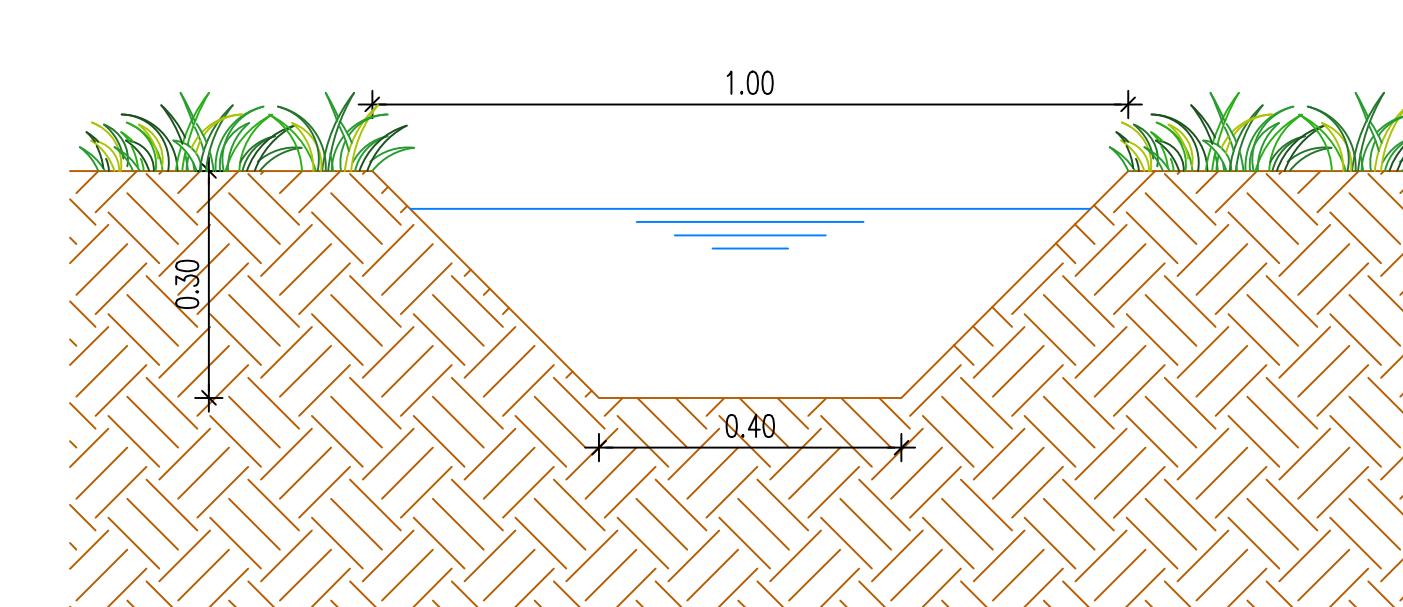
AREA DI IMPIANTO - SCALA 1:2.000



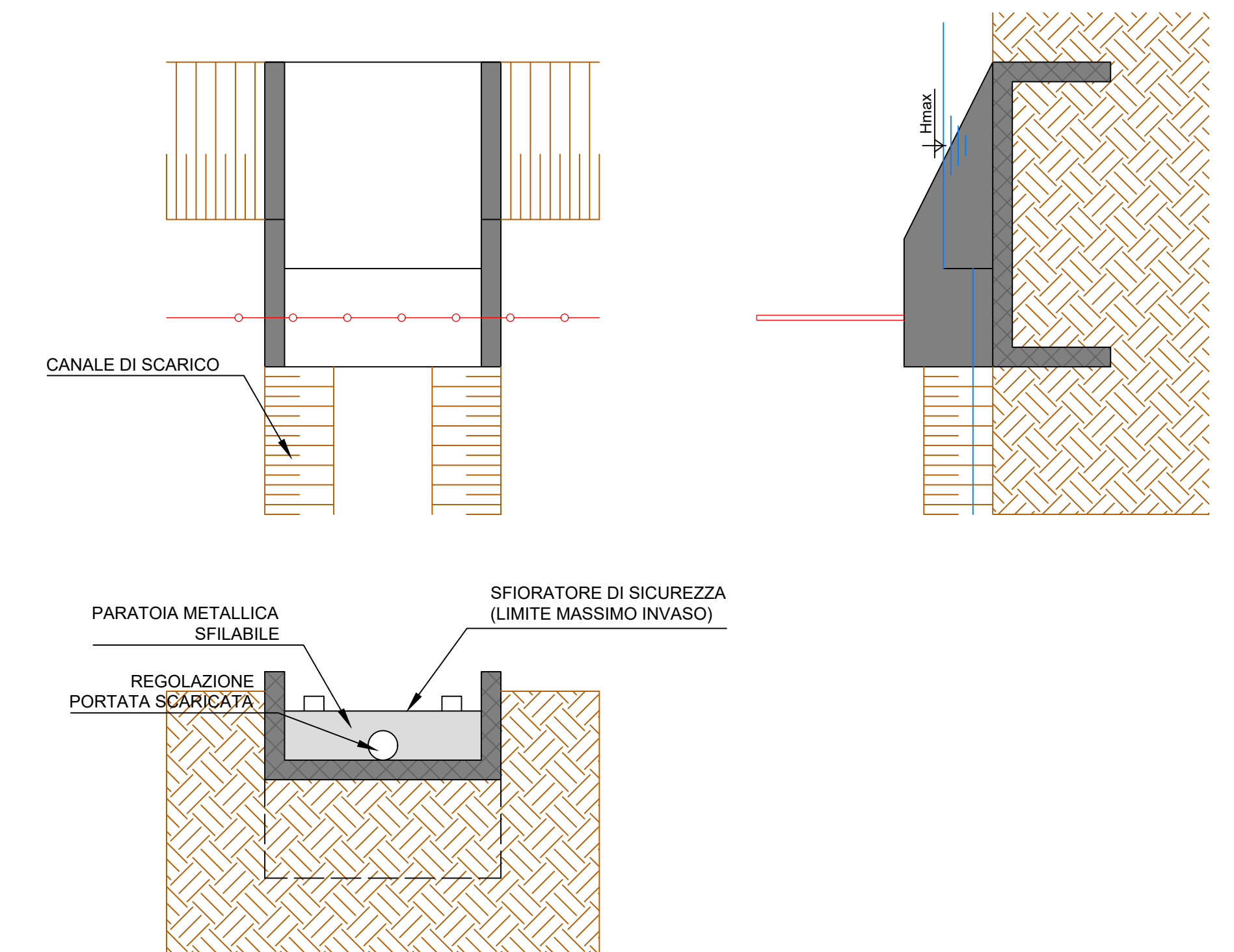
BACINI LAMINAZIONE SUPERFICIE S2 e S3 - SCALA 1:200



PARTICOLARE FOSSO PERIMETRALE DI SCOLO - SCALA 1:10

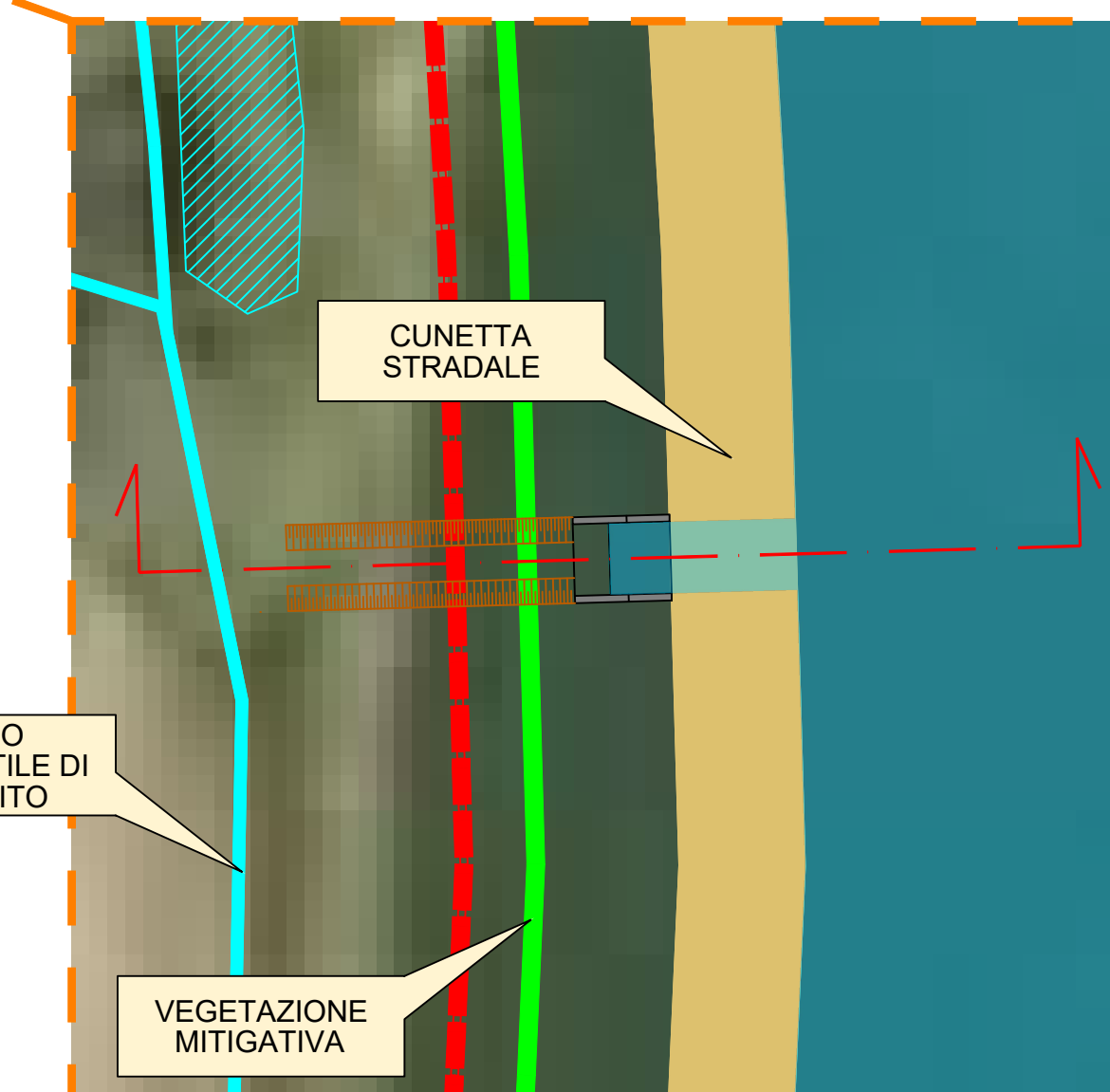


TIPOLOGICO OPERA REGOLAZIONE PORTATA - SCALA 1:50

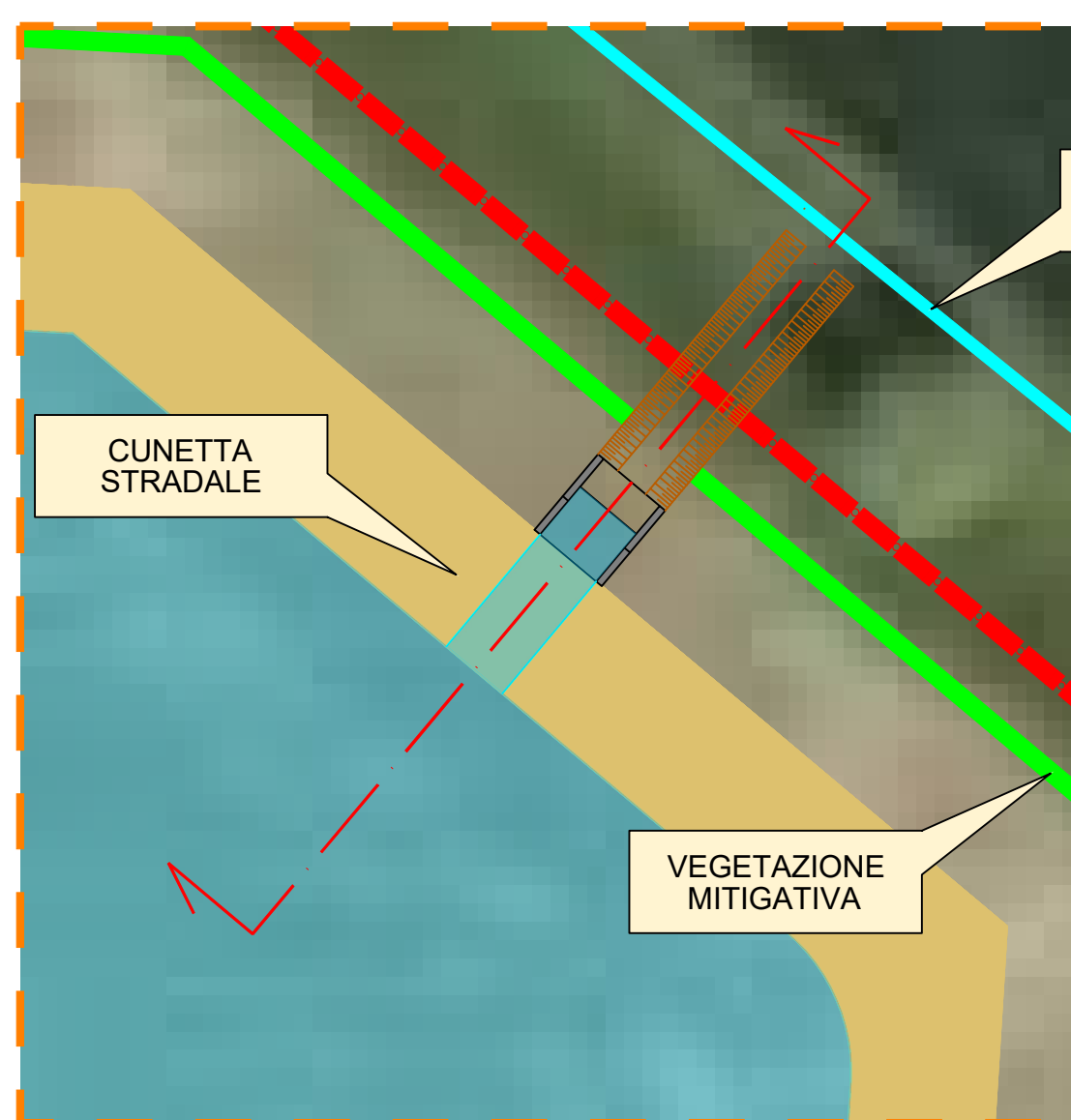


LEGENDA	
Simbologia	Descrizione delle opere
	SPECCIO D'ACQUA CON MASSIMO INVASO
	PERIMETRO RECINZIONE
	ARGINI E SCARPATE
	OPERA DI REGOLAZIONE E SCARICO

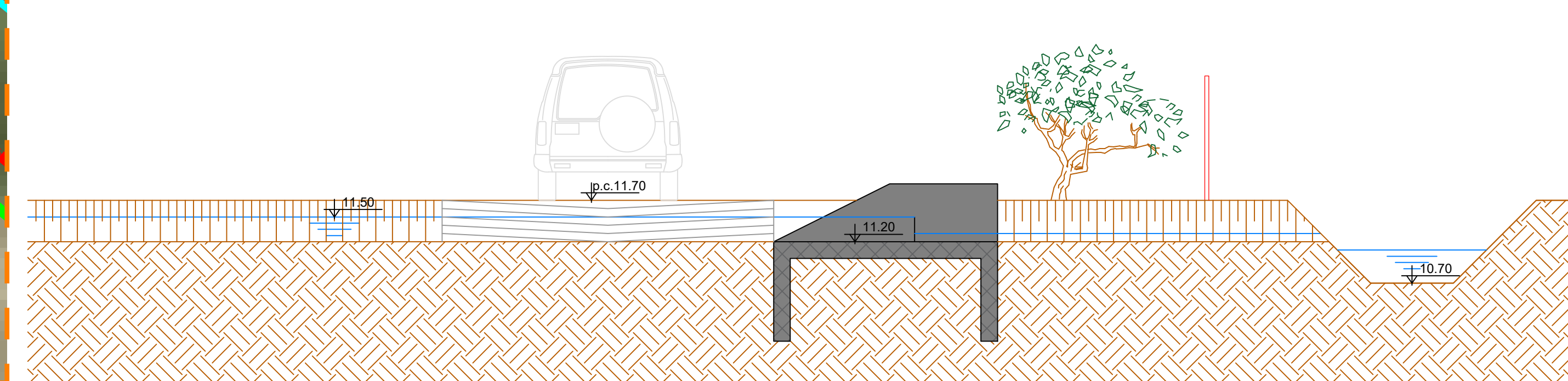
BACINO LAMINAZIONE SUPERFICIE S4 - SCALA 1:200



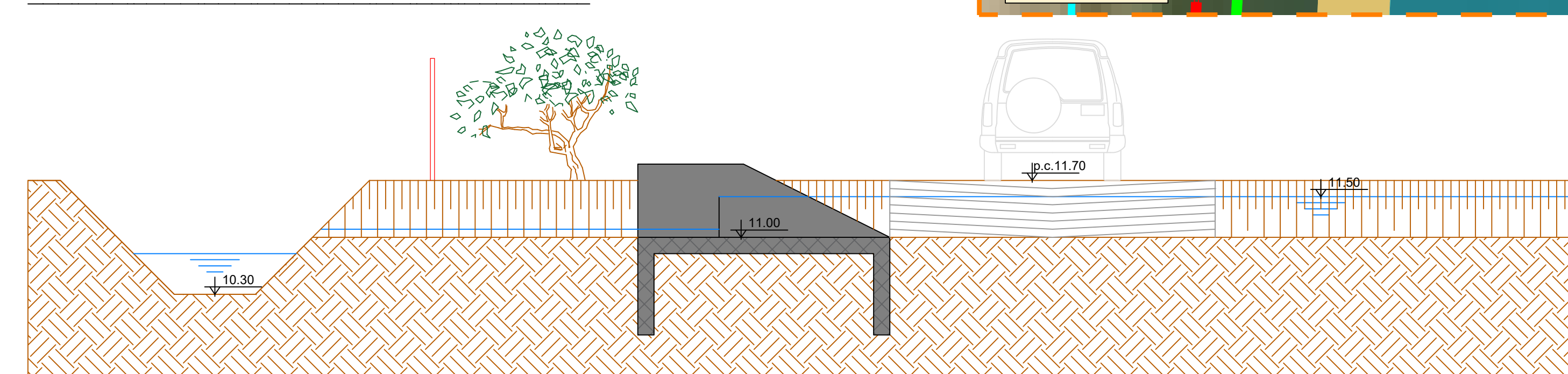
BACINO LAMINAZIONE SUPERFICIE S1 - SCALA 1:200



SEZIONE LONGITUDINALE BACINO S1 - SCALA 1:50



SEZIONE LONGITUDINALE BACINO S4 - SCALA 1:50



 Impianto agrivoltico avanzato denominato "Portomaggiore Fossa" di potenza pari a 24.97 MWp e relative opere di connessione ricadenti nei Comuni di Portomaggiore e Argenta (FE)		Ing. Bragardo M. Marabelli L. D'Amico G.		Biondi Castagnetti F. APPROVATO	
DATA: 09/11/2023 REV: 00	DESCRIZIONE EMISSIONE: ID Documento Commitment CoD_098_FV_00007_BCD	INCARICATO:	VERIFICATO:	APPROVATO:	
ID Documento Appaltatore:		TITOLO: Planimetria Opere di Regimazione Delle Acque Campo			
FOGLIO:	SEGUE:	DI:	FORMATO:	DIS. N:	scala:
NOME FILE:					