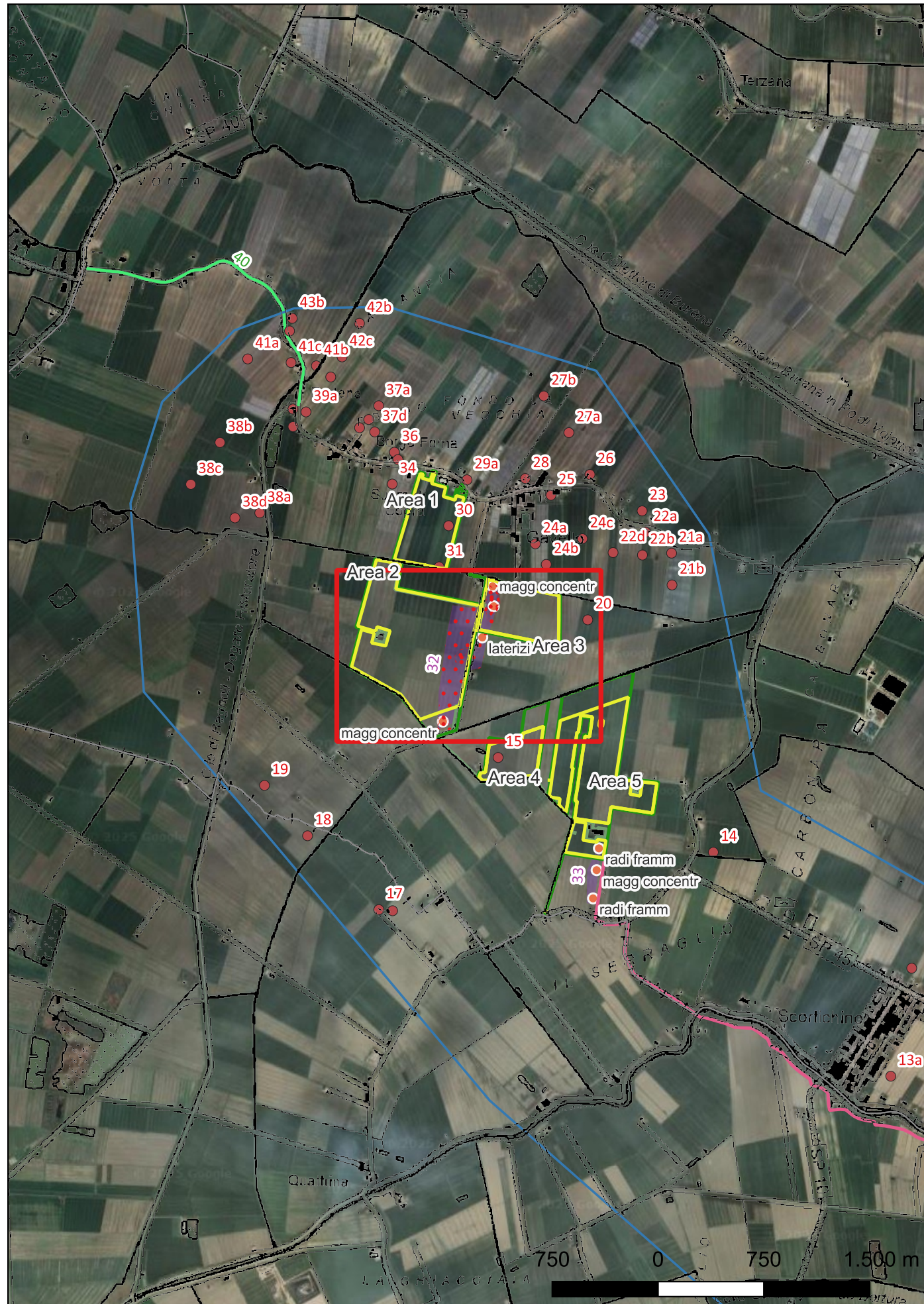


Sito 32 - C.Dossi-II Castello: area ad alto spargimento di materiale fittile (SABAP-MO_2025_00422-TR_000001_32)



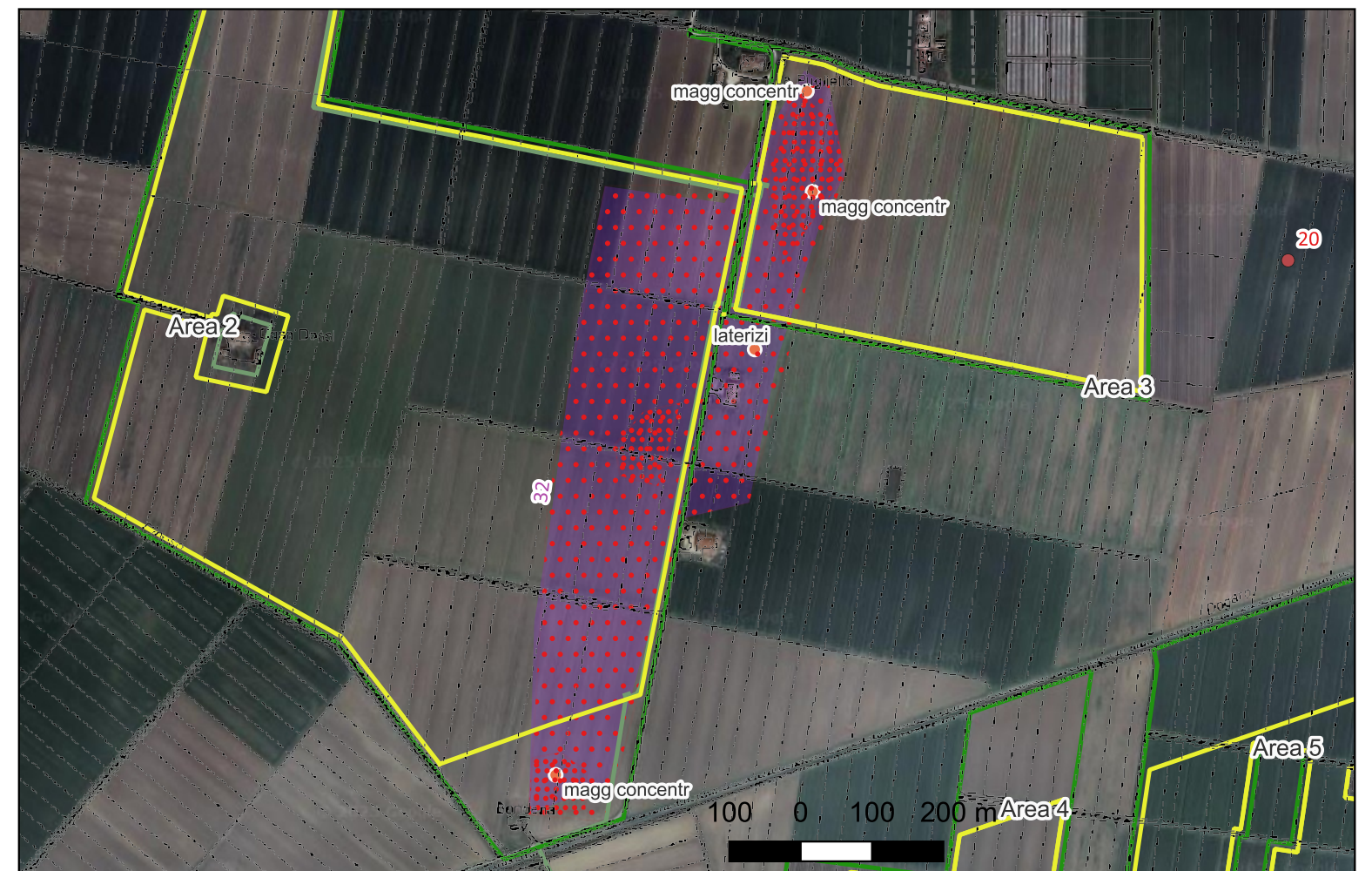
Localizzazione: Bondeno (FE), ,

Definizione e cronologia: area di materiale mobile, {}. {12 - Età Romana (753 a.C. - 476)},

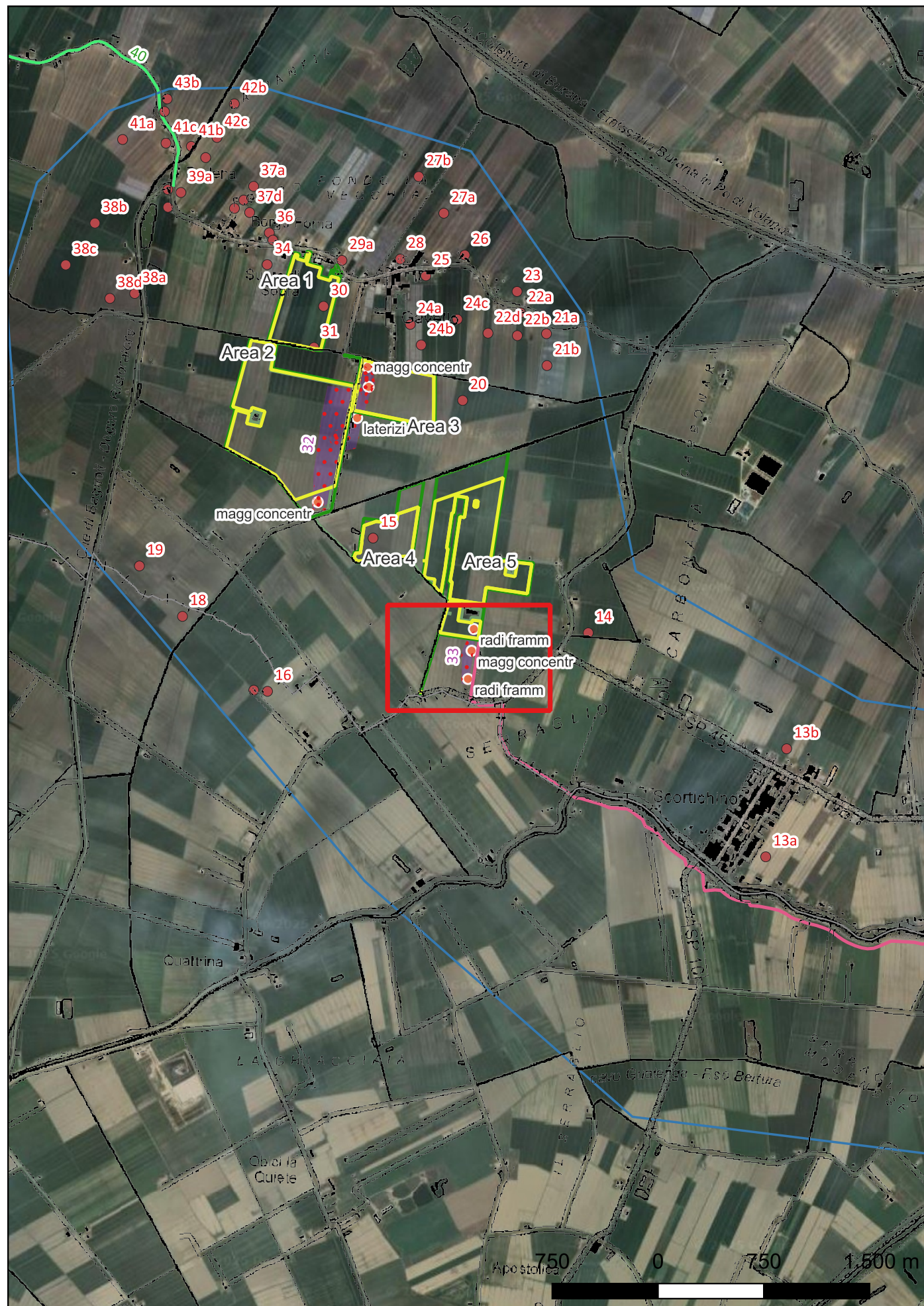
Modalità di individuazione: {ricognizione archeologica/survey }

Distanza dall'opera in progetto: 0 m Potenziale alto rischio alto

Affioramento di frammenti di laterizi d'età romana, sparsi con una densità di 4/5 fr. per mq, che si estende nell'area a cavallo dell'Area B e C, in un terreno arato a ottima visibilità, con particolare concentrazione nell'angolo nord-occidentale dell'Area 3. I laterizi sono di medie dimensioni, anche di 20 cm, fino a frammenti più piccoli informi ma sempre di colore arancio-scuro o leggermente rossicci.



Sito 33 - Raboncella, Boschetti, area di spargimento laterizi (SABAP-MO_2025_00422-TR_000001_33)



Localizzazione: Bondeno (FE), ,

Definizione e cronologia: area di materiale mobile, {}. {12 - Età Romana (753 a.C. - 476)},

Modalità di individuazione: {ricognizione archeologica/survey }

Distanza dall'opera in progetto: 0 m Potenziale alto rischio alto

In loc. Raboncella-Boschetti, in fase di ricognizione, è stata documentata la presenza di laterizi di colore arancio scuro sparsi sul terreno con una densità di 1/2 frr/mq, in alcuni terreni arati ad ottima visibilità, che si estendono circa per 300 m di lunghezza e 100 di larghezza, in senso NS. I frammenti cambiano di concentrazione a seconda dei settori, dispendendosi secondo la densità indicata dai puntini in mappa.

survey



Sito 34 - Suore di Sopra, tracce età romana (SABAP-MO_2025_00422-TR_000001_34)

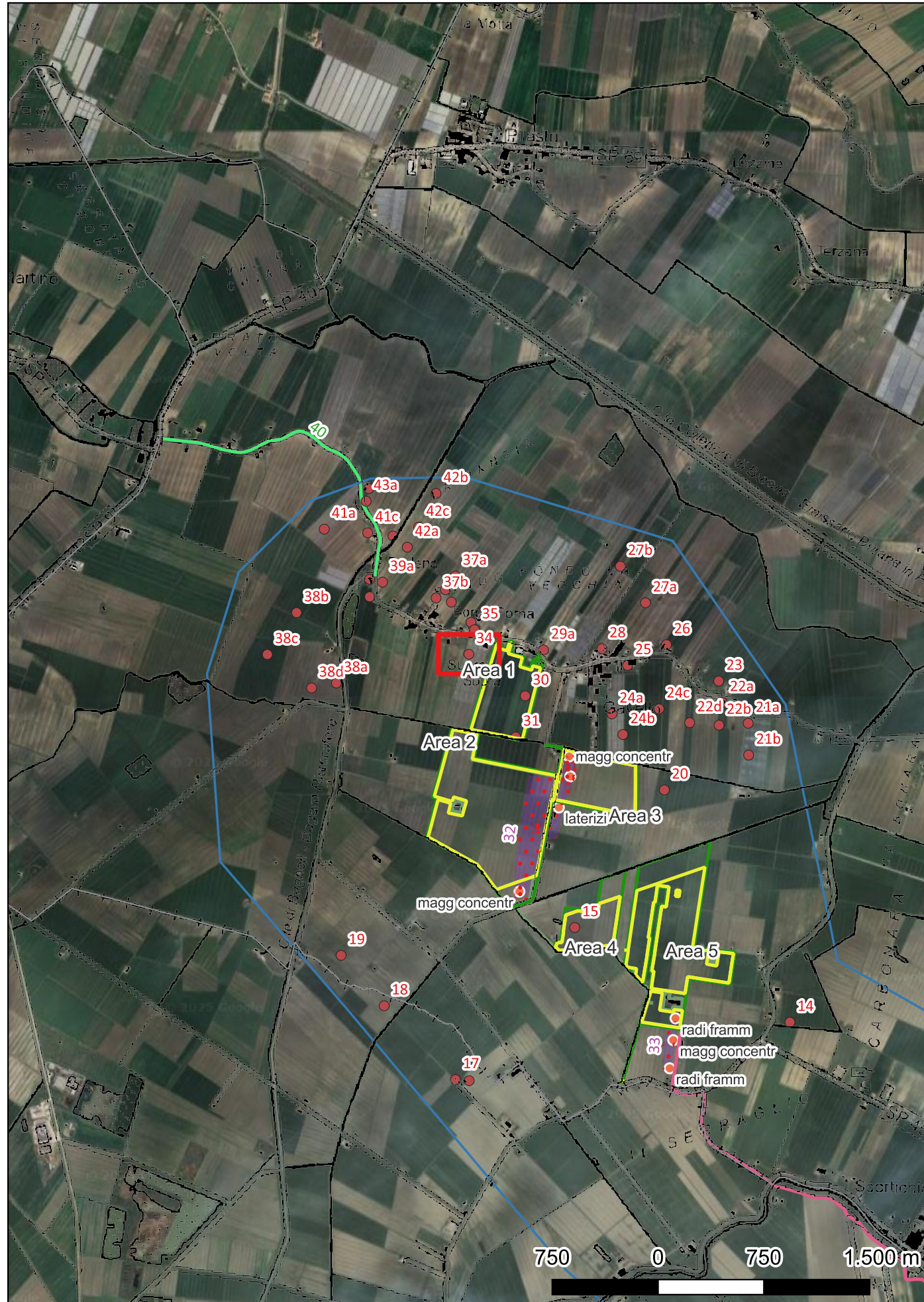
Localizzazione: Bondeno (FE), Torre Mostina, Frazione di Gavello,

Definizione e cronologia: sito pluristratificato, {}, {13 - Età Romano repubblicana (508 - 28 a.C.), 14 - Età Romano imperiale (27 a.C. - 476)},

Modalità di individuazione: {dati bibliografici}

Distanza dall'opera in progetto: 200 m Potenziale alto rischio medio

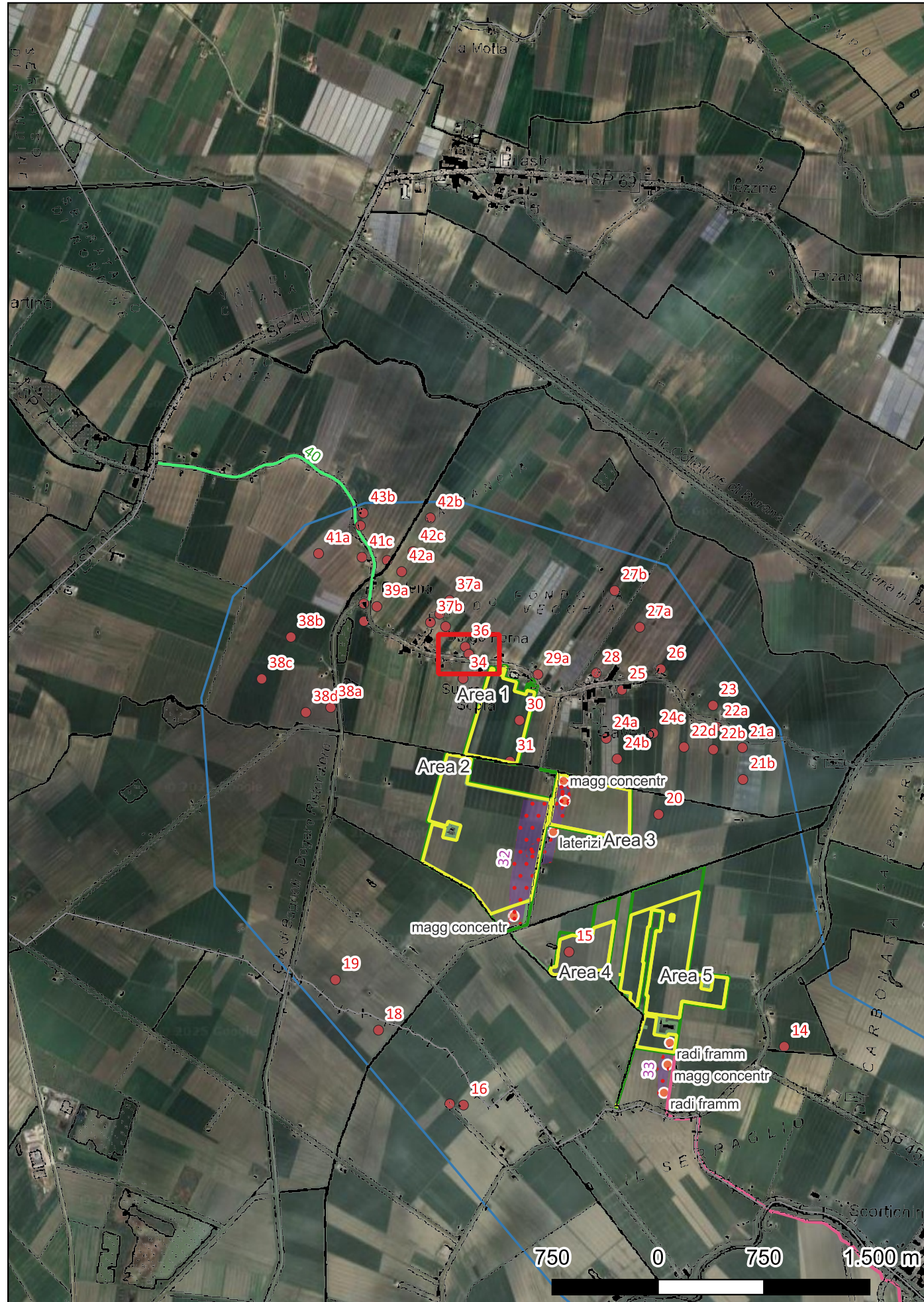
Uggeri ricorda in questa posizione tracce di insediamento di età romana, osservate in superficie



G. Uggeri, Le origini del popolamento nel territorio ferrarese, Cento 1987, p. 137, n. 123



Sito 35 - Torre Mostina. affioram material moderno (SABAP-MO_2025_00422-TR_000001_35)



Localizzazione: Bondeno (FE), Torre Mostina, Frazione di Gavello,

Definizione e cronologia: sito pluristratificato, {}, {19 - Età Bassomedievale (1301 - 1492), 20 - Prima età moderna (1493 - 1789), 21 - Età Moderna (1493 - 1799)}, XIV sec. d.C. - XVIII sec. d.C.

Modalità di individuazione: {dati bibliografici}

Distanza dall'opera in progetto: 200 m Potenziale alto rischio medio

Affioramento in superficie di frammenti di ceramica di età moderna

Carta di rischio archeologico del Comune di Bondeno, scheda BO 171



Sito 36 - Forna, affioram età romana (SABAP-MO_2025_00422-TR_000001_36)

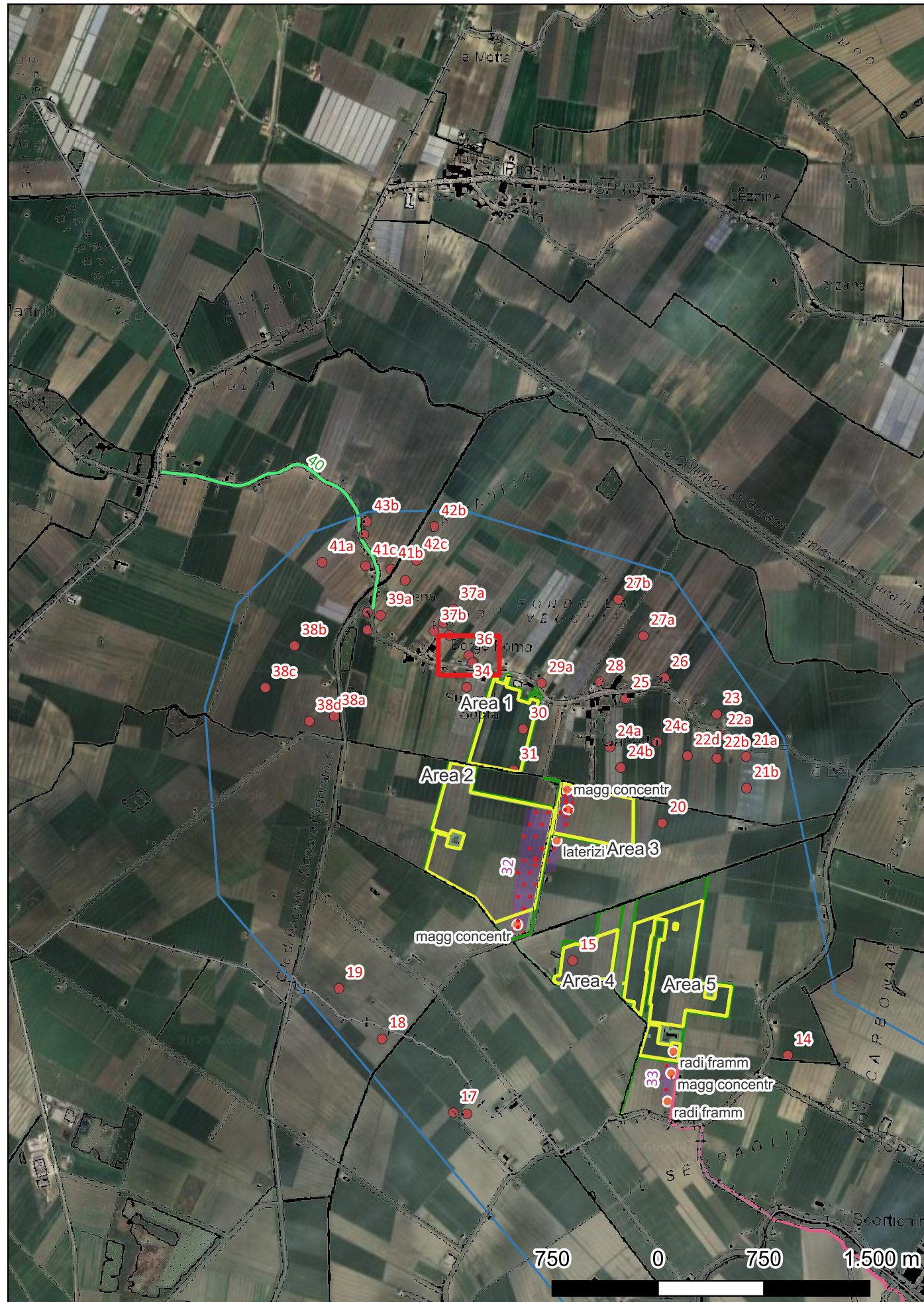
Localizzazione: Bondeno (FE), Torre Mostina, Frazione di Gavello,

Definizione e cronologia: sito pluristratificato, {}, {14 - Età Romano imperiale (27 a.C. - 476)},

Modalità di individuazione: {dati bibliografici}

Distanza dall'opera in progetto: 300 m Potenziale alto rischio basso

Affioramento in superficie di ceramica e altri materiali di età romana



Carta di rischio archeologico del Comune di Bondeno, scheda BO 170



Sito 37a - Fondo La vecchia, monete e gancio di bilancia (SABAP-MO_2025_00422-TR_000001_37a)

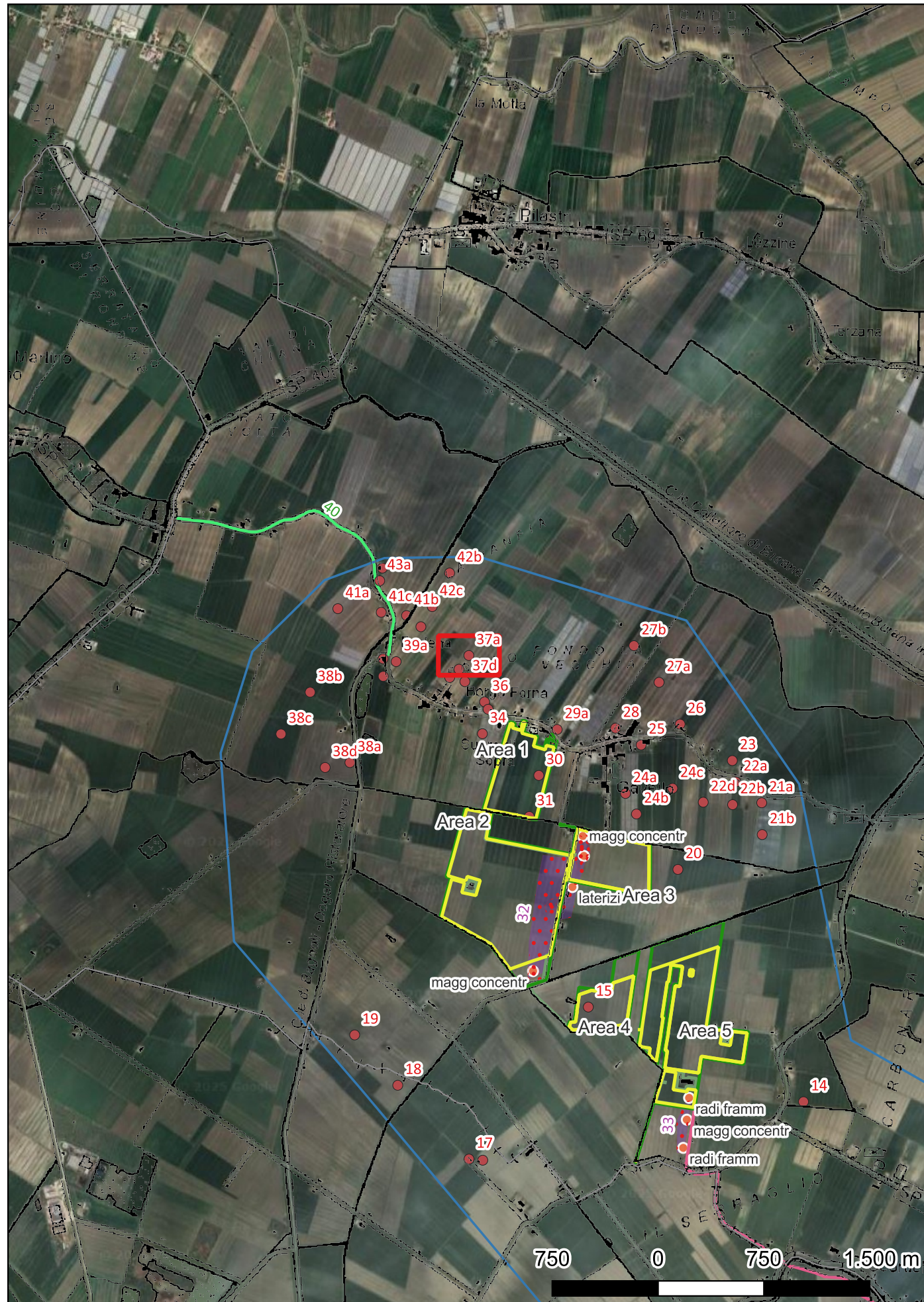
Localizzazione: Bondeno (FE), Forna-Panfia, Frazione di Gavello,

Definizione e cronologia: sito pluristratificato, {}, {14 - Età Romano imperiale (27 a.C. - 476), 15 - Età Tardoantica (300 - 568), 17 - Età Altomedievale (569 - 1000)}, II sec. d.C. - VIII sec. d.C.

Modalità di individuazione: {dati bibliografici}

Distanza dall'opera in progetto: 500 m Potenziale alto rischio basso

Recuperi di superficie di monete e un gancio di bilancia in bronzo



Carta di rischio archeologico del Comune di Bondeno, scheda BO 090



Sito 37b - F. La Vecchia, Prua di imbarcazione (SABAP-MO_2025_00422-TR_000001_37b)

Localizzazione: Bondeno (FE), Forna, Frazione di Gavello,


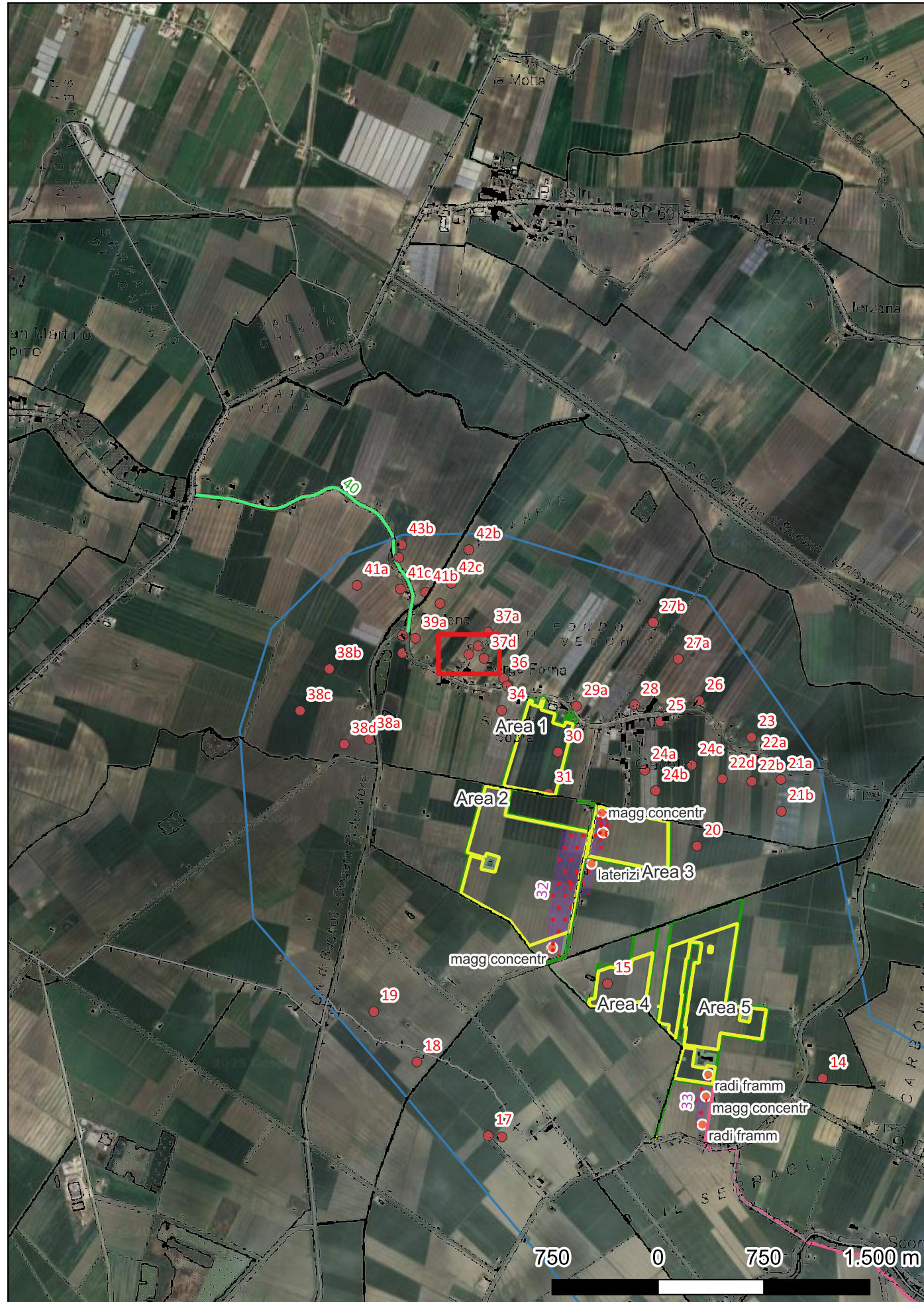
Definizione e cronologia: sito pluristratificato, {}, {09 - Età del Bronzo (2300 - 900 a.C.), 10 - Età del Ferro (1000 - 100 a.C.), 13 - Età Romano repubblicana (508 - 28 a.C.)},

Modalità di individuazione: {dati bibliografici}

Distanza dall'opera in progetto: 500 m Potenziale alto rischio basso

Durante le operazioni per la realizzazione di un pozzo, a notevole profondità, viene rinvenuta la prua di una imbarcazione. La notizia fu riferita dal parroco di Scortichino, Sac. Giovanni Angeli, secondo il quale tale Sig. G. Rossi effettuò il ritrovamento scavando un nuovo pozzo nel fondo Forna del Marchese Rangoni. Lo stesso rinvenne un pavimento in un altro punto del fondo, a circa 2m di profondità.

G. Ferraresi, Storia di Bondeno, I, 1963, p. 88; G. Uggeri, Le origini del popolamento nel territorio ferrarese, Cento 1987, p. 136, n. 118; Carta di rischio archeologico del Comune di Bondeno, scheda BO 167



Sito 37c - F. La vecchia, Pavimento mosaicato (SABAP-MO_2025_00422-TR_000001_37c)

Localizzazione: Bondeno (FE), Forna, Frazione di Gavello,

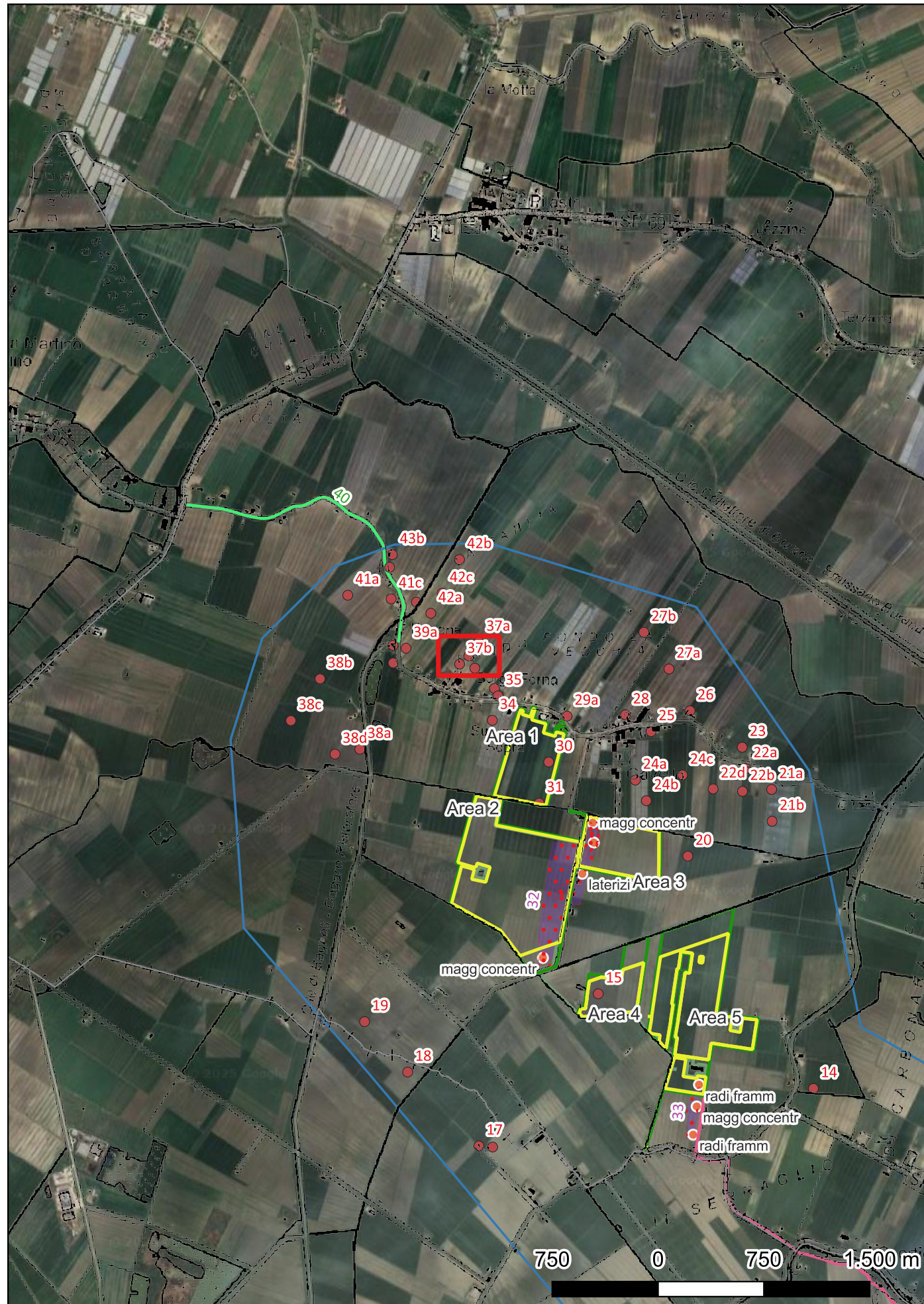
Definizione e cronologia: sito pluristratificato, {}, {13 - Età Romano repubblicana (508 - 28 a.C.), 14 - Età Romano imperiale (27 a.C. - 476)},

Modalità di individuazione: {dati bibliografici}

Distanza dall'opera in progetto: 500 m Potenziale alto rischio basso

Rinvenimento di un pavimento mosaicato. La notizia fu riferita dal parroco di Scortichino, Sac. Giovanni Angeli, secondo il quale tale Sig. G. Rossi, che scavando un pozzo aveva già rinvenuto alla profondità di circa 7m la prua di una barca, rinvenne il "magnifico pavimento antico" in un altro punto del fondo, a circa 2m di profondità

G. Ferraresi, Storia di Bondeno, I, 1963, p. 88; G. Uggeri, Le origini del popolamento nel territorio ferrarese, Cento 1987, p. 136, n. 118; Carta di rischio archeologico del Comune di Bondeno, scheda BO 168



Sito 37d - F. La vecchia, Rinvenimento monetale (SABAP-MO_2025_00422-TR_000001_37d)

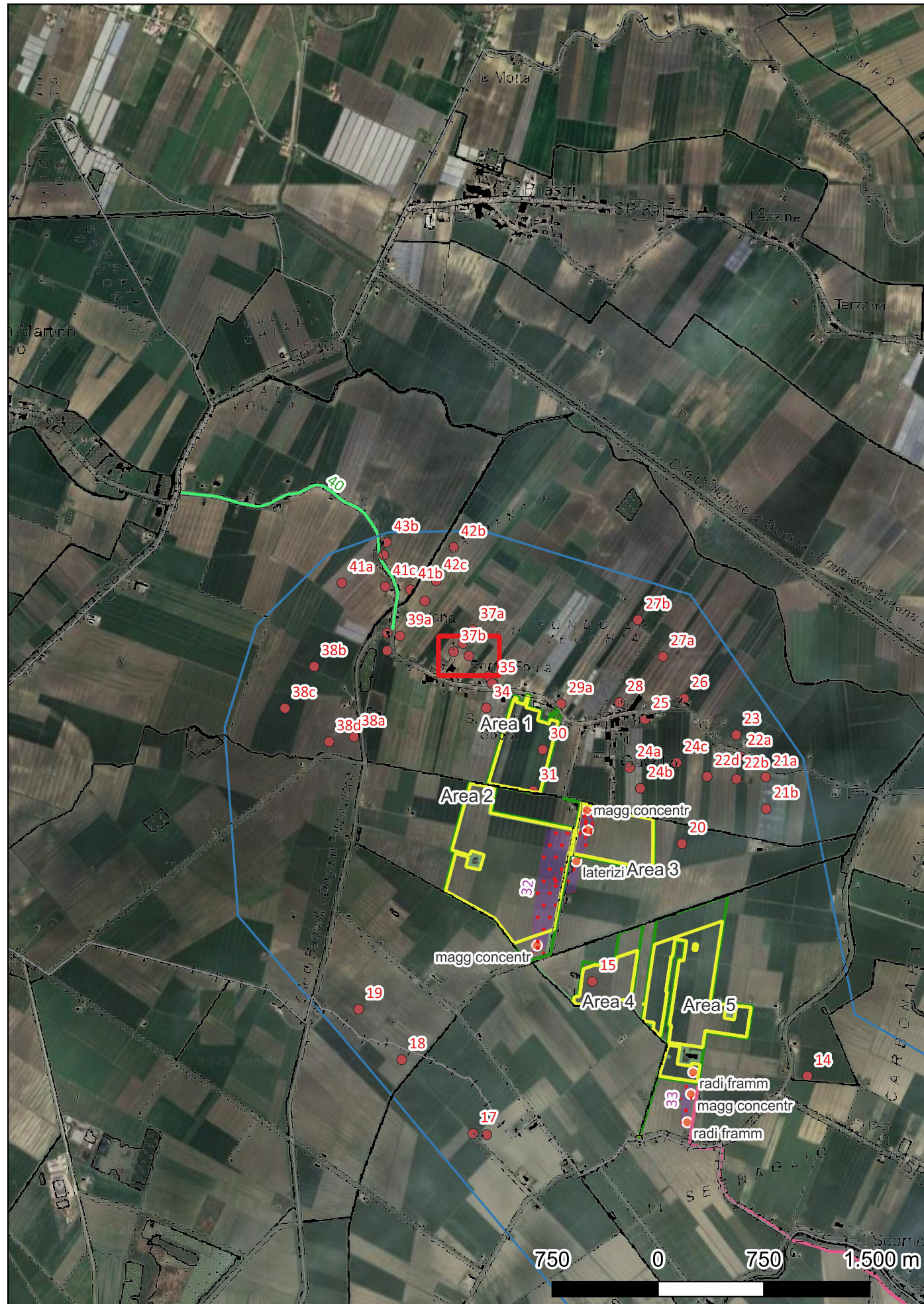
Localizzazione: Bondeno (FE), Forna, Frazione di Gavello,

Definizione e cronologia: sito pluristratificato, {}, {20 - Prima età moderna (1493 - 1789), 21 - Età Moderna (1493 - 1799)},

Modalità di individuazione: {dati bibliografici}

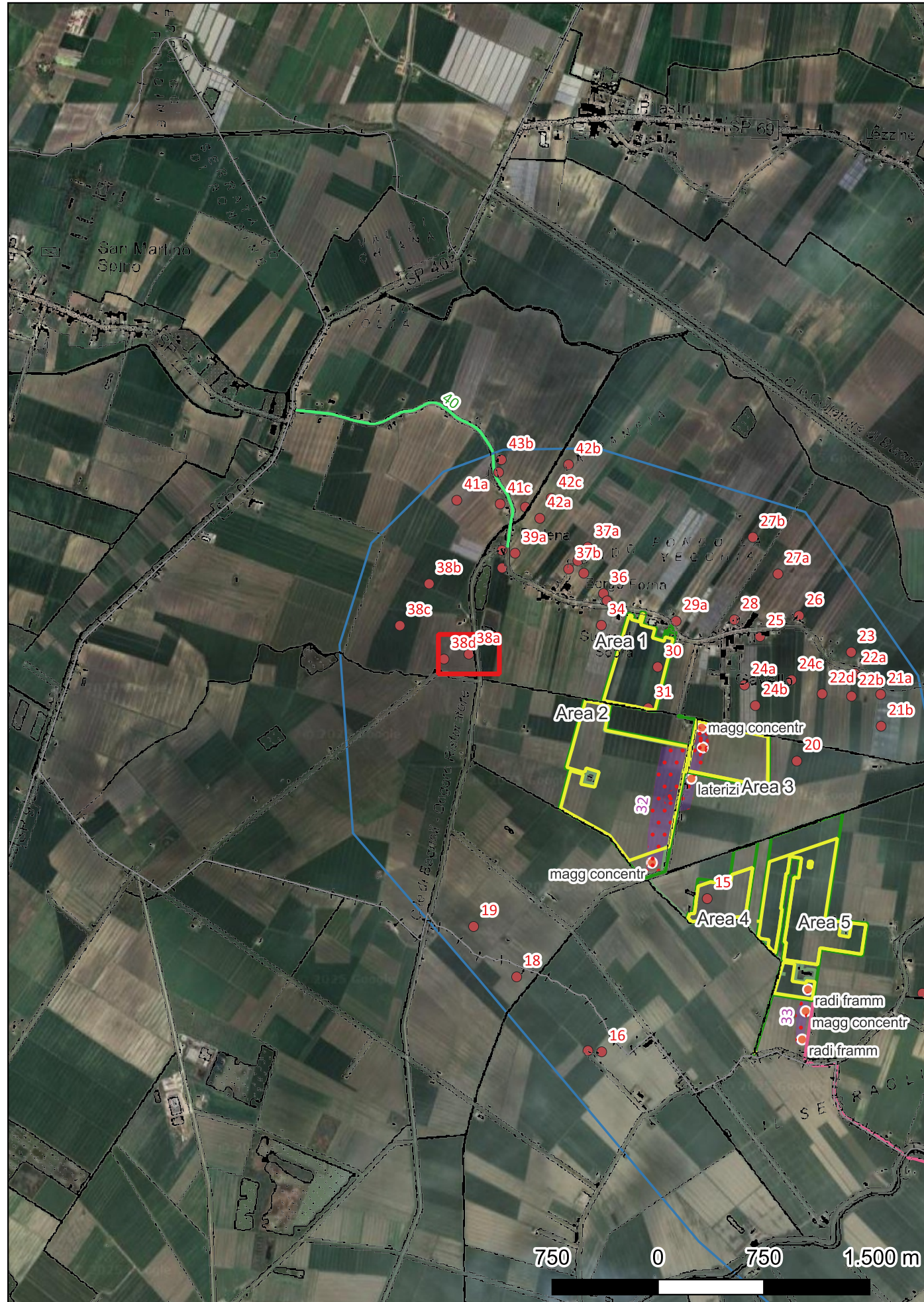
Distanza dall'opera in progetto: 500 m Potenziale alto rischio basso

Attorno alla metà del XX secolo fu ritrovato e poi disperso un tesoretto di monete auree degli Estensi. 14 di queste monete furono consegnate al Mus. Arch. di Ferrara. Più recentemente è stato segnalato un generico affioramento di ceramica di epoca moderna. Il ritrovamento del tesoretto monetale fu segnalato da R. Benea.



G. Uggeri, Le origini del popolamento nel territorio ferrarese, Cento 1987, p. 136, n. 118; Carta di rischio archeologico del Comune di Bondeno, scheda BO 169

Sito 38a - S. Antonio, mater età romana (SABAP-MO_2025_00422-TR_000001_38a)



Localizzazione: Bondeno (FE), Sant'Antonio, Frazione di Gavello,


Definizione e cronologia: sito pluristratificato, {}, {13 - Età Romano repubblicana (508 - 28 a.C.), 14 - Età Romano imperiale (27 a.C. - 476)},

Modalità di individuazione: {dati bibliografici}

Distanza dall'opera in progetto: < 1 km Potenziale alto rischio nullo

Modesta area di affioramento di frammenti di laterizi e di ceramica di età romana. Ricognizione di M. Calzolari, 1983. Le indicazioni bibliografiche riportano come indirizzo di riferimento via Bagnoli

G. Uggeri, Le origini del popolamento nel territorio ferrarese, Cento 1987, p. 137, n. 122; Carta di rischio archeologico del Comune di Bondeno, scheda BO 160



Sito 38b - C.da S. Antonio, mater età romana (SABAP-MO_2025_00422-TR_000001_38b)

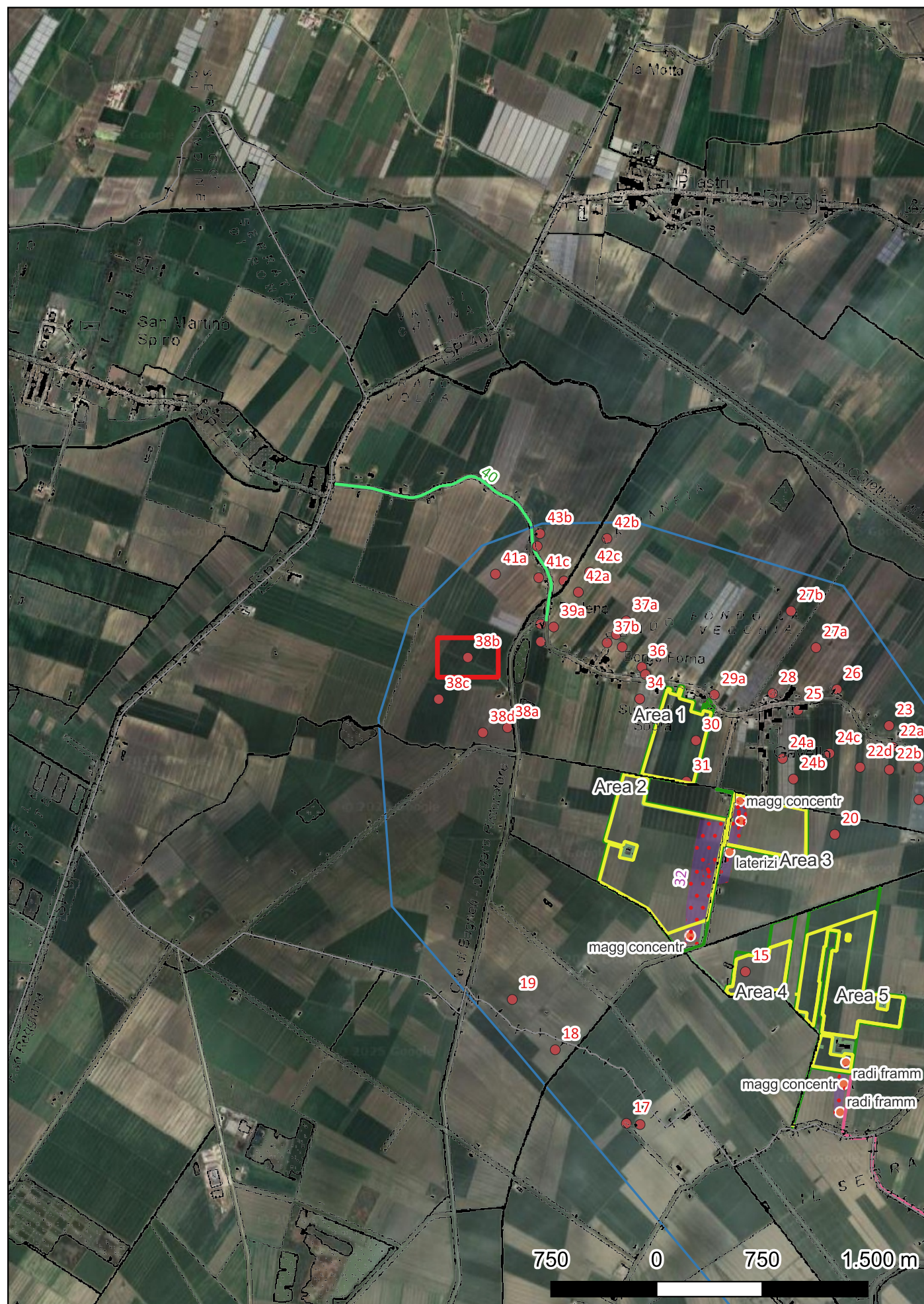
Localizzazione: Bondeno (FE), Sant'Antonio Nord, Frazione di Gavello,

Definizione e cronologia: sito pluristratificato, {}, {13 - Età Romano repubblicana (508 - 28 a.C.), 14 - Età Romano imperiale (27 a.C. - 476)},

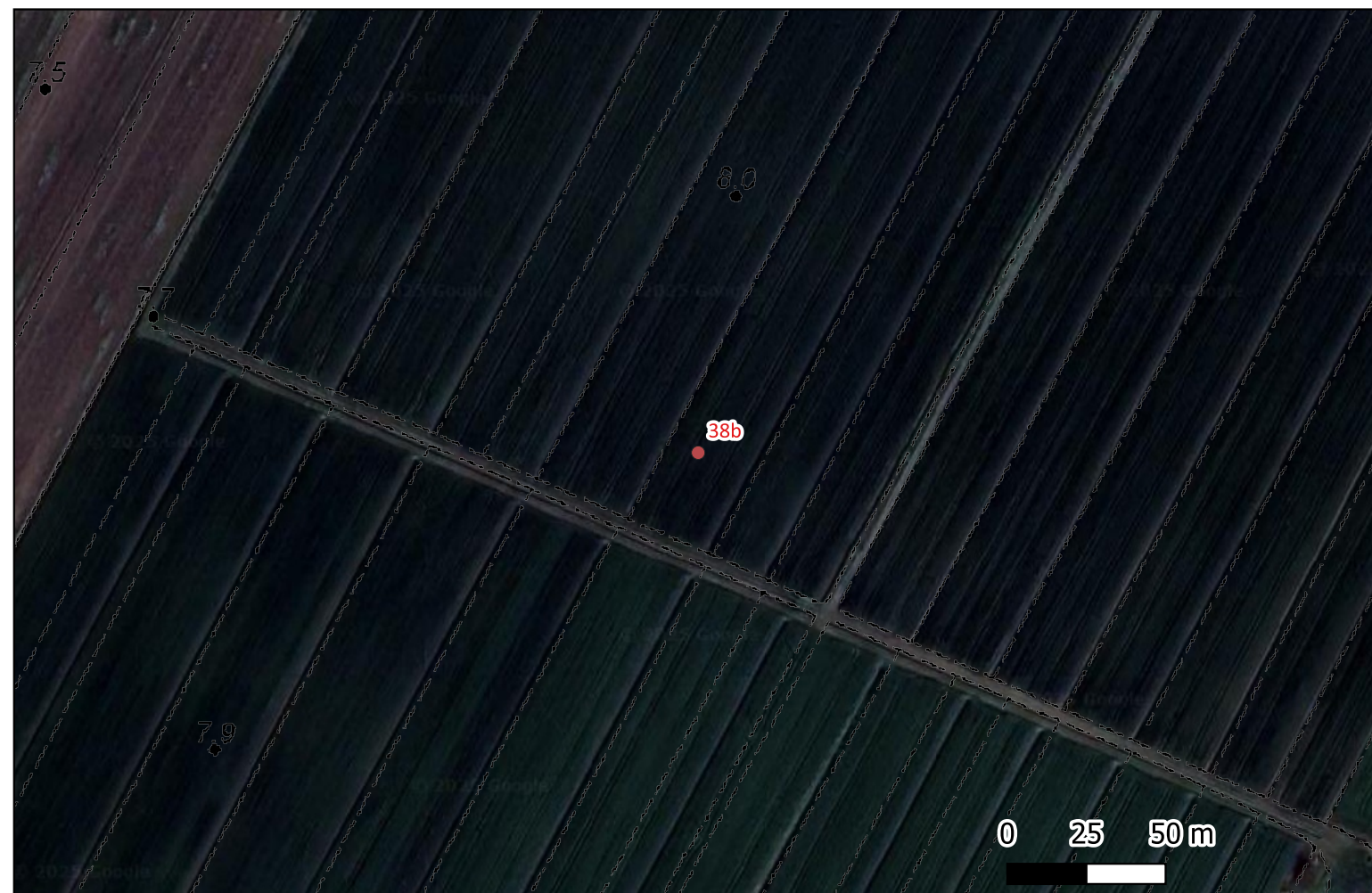
Modalità di individuazione: {dati bibliografici}

Distanza dall'opera in progetto: < 1 km Potenziale alto rischio nullo

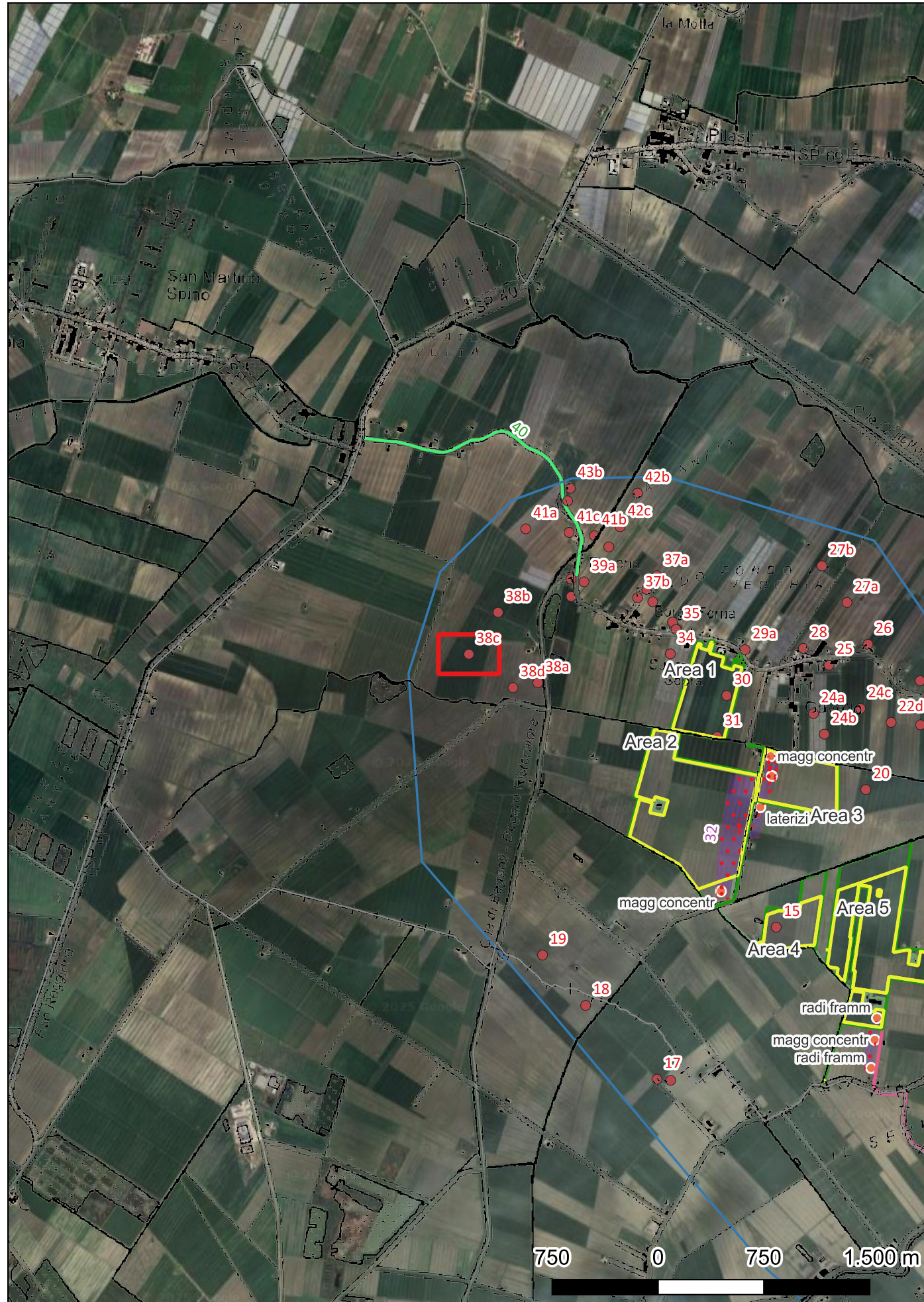
Modesta area di affioramento di frammenti laterizi romani. Ricognizione di superficie di Mauro Calzolari, 1987.



Carta di rischio archeologico del Comune di Bondeno, scheda BO 163



Sito 38c - C.da S. Antonio, mater età moderna (SABAP-MO_2025_00422-TR_000001_38c)



Localizzazione: Bondeno (FE), Sant'Antonio, Frazione di Gavello,


Definizione e cronologia: sito pluristratificato, {}. {20 - Prima età moderna (1493 - 1789), 21 - Età Moderna (1493 - 1799)}, XVI sec. d.C. - XVIII sec. d.C.

Modalità di individuazione: {dati bibliografici}

Distanza dall'opera in progetto: < 1 km Potenziale alto rischio nullo

Modesta area di affioramento di ceramica di epoca moderna

Carta di rischio archeologico del Comune di Bondeno, scheda BO 161



Sito 38d - C.da S. Antonio, Frammento ceramico (SABAP-MO_2025_00422-TR_000001_38d)

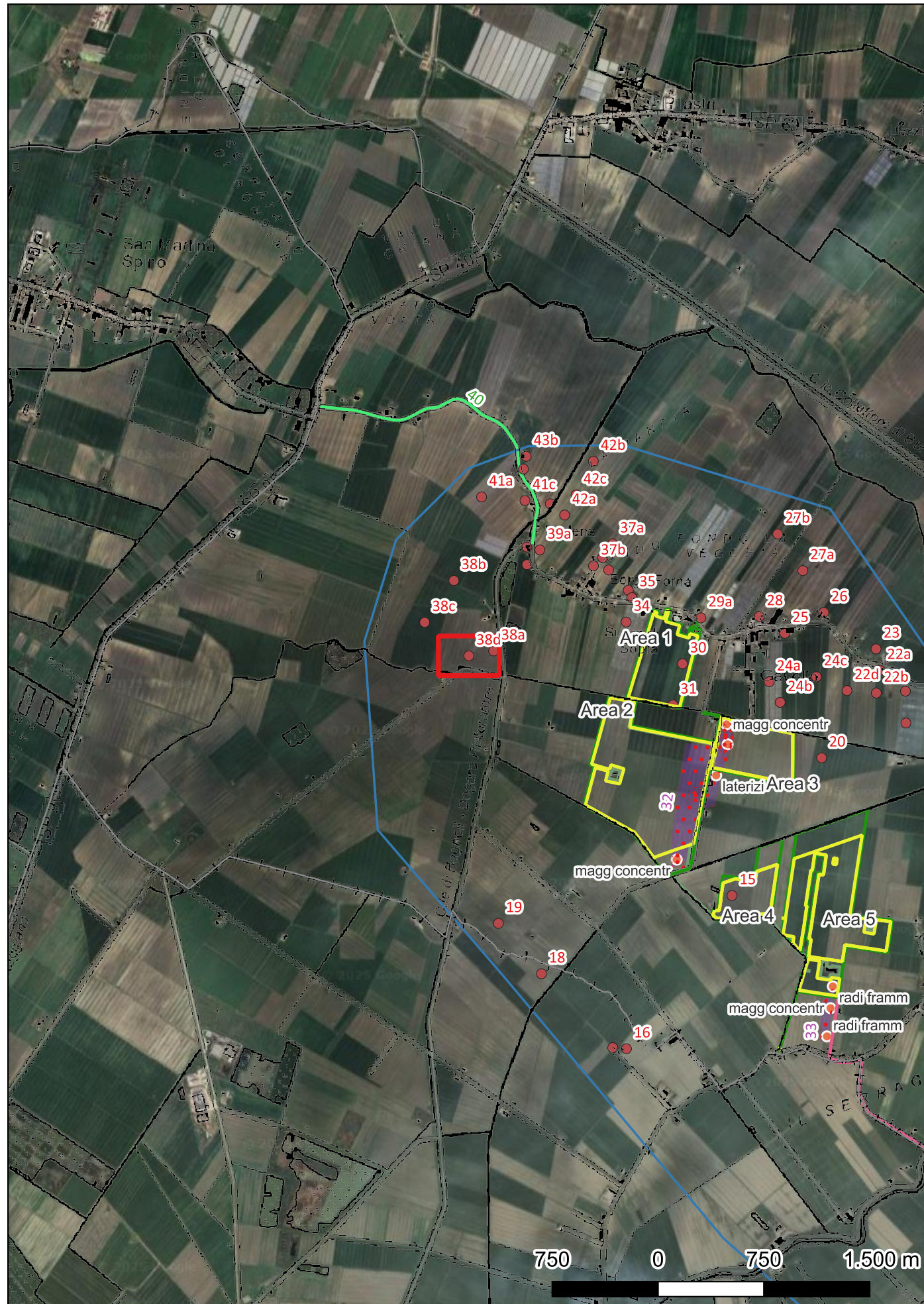
Localizzazione: Bondeno (FE), Sant'Antonio Sud, Frazione di Gavello,

Definizione e cronologia: sito pluristratificato, {}, {13 - Età Romano repubblicana (508 - 28 a.C.), 14 - Età Romano imperiale (27 a.C. - 476)},


Modalità di individuazione: {dati bibliografici}

Distanza dall'opera in progetto: < 1 km Potenziale alto rischio nullo

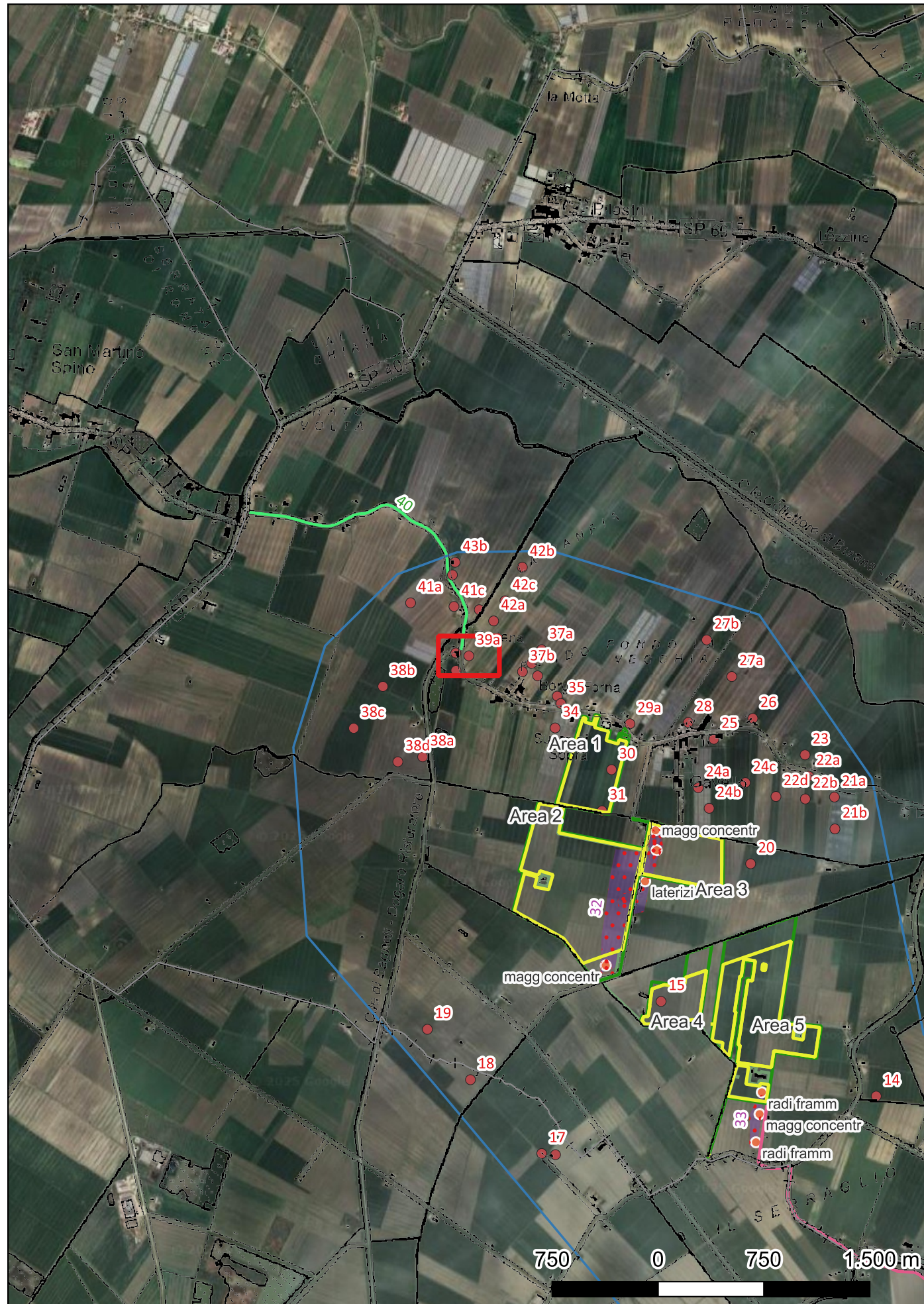
Ritrovamento di un orlo di olla



Carta di rischio archeologico del Comune di Bondeno, scheda BO 164



Sito 39a - Redena, Affioramento di materiali di età romana (SABAP-MO_2025_00422-TR_000001_39a)



Localizzazione: Bondeno (FE), Panfia, Frazione di Gavello,

Definizione e cronologia: sito pluristratificato, {}, {13 - Età Romano repubblicana (508 - 28 a.C.), 14 - Età Romano imperiale (27 a.C. - 476)},

Modalità di individuazione: {dati bibliografici}

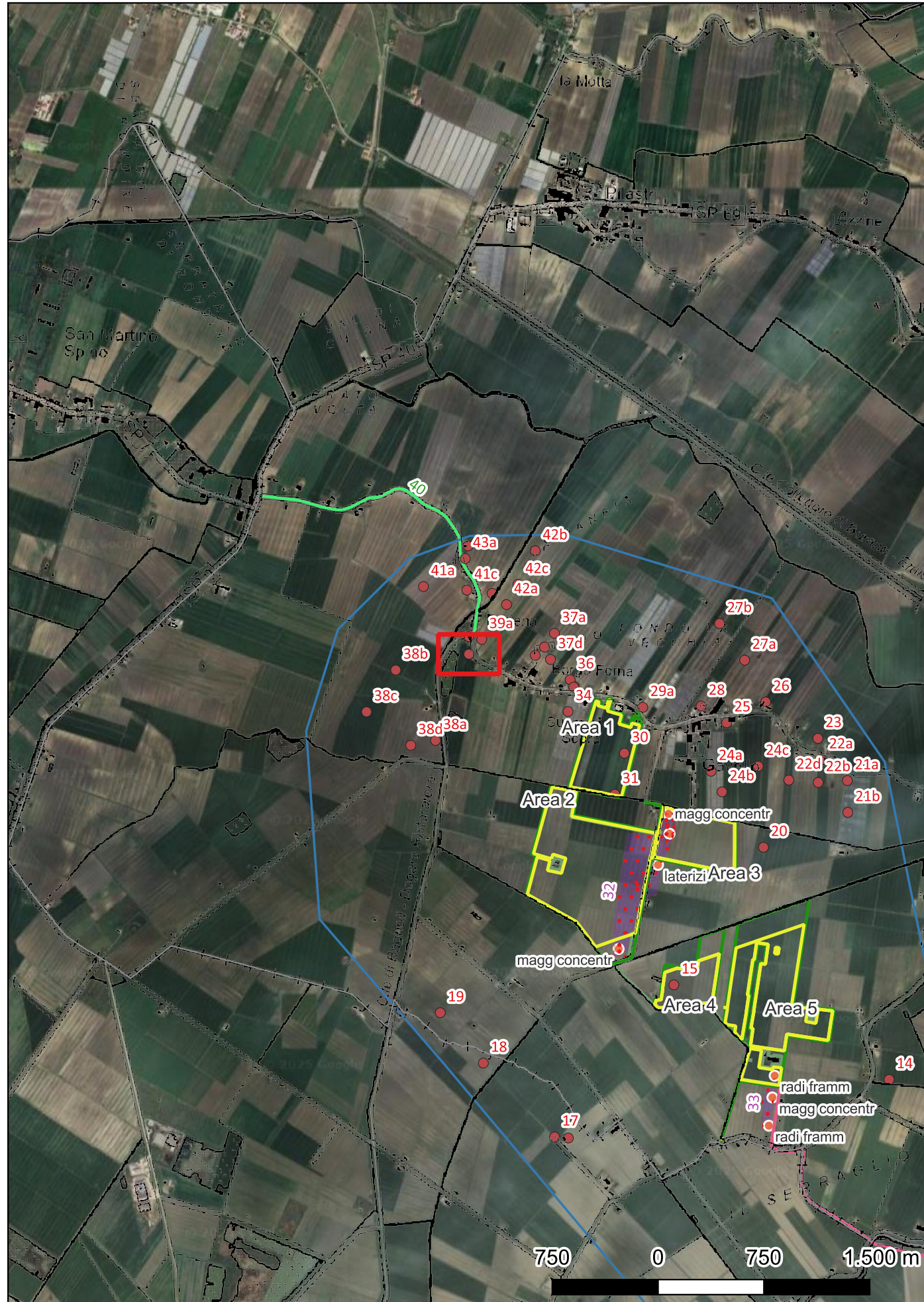
Distanza dall'opera in progetto: < 1 km Potenziale alto rischio nullo

Modesta area di affioramento di laterizi di età romana

Carta di rischio archeologico del Comune di Bondeno, scheda BO 082



Sito 39b - Redena, Resti di tombe e strutture di età romana (SABAP-MO_2025_00422-TR_000001_39b)



Localizzazione: Bondeno (FE), Redena, Frazione di Gavello,

Definizione e cronologia: sito pluristratificato, {}, {14 - Età Romano imperiale (27 a.C. - 476), 15 - Età Tardoantica (300 - 568)}, I sec. d.C. - IV sec. d.C.

Modalità di individuazione: {dati bibliografici}

Distanza dall'opera in progetto: < 1 km Potenziale alto rischio nullo

Frequenti ritrovamenti di sepolture databili all'età romana e segnalazioni di resti di strutture antiche. Numerosi ritrovamenti di materiali databili all'età romana. Le prime segnalazioni di sepolture di età romana si hanno a partire dalla seconda metà del '700: C. Frassoni riferisce di continui rinvenimenti di sepolcri in laterizi, con monete dei primi imperatori romani, ma anche una di Licinio. La notizia è confermata nel 1868, in occasione dei lavori per il rialzo della strada del Gavello, e nel 1890 dal Crespellani, che riferisce di ruderi e tombe con monete (di cui una di Gallieno e una di Costantino) tra il Canaletto Bagnoli e il Dogaro Uguzzoni, durante nuovi lavori, diretti dall'ing. G. Grossi (che donò i materiali ritrovati al Museo Civico di Modena). Viene pertanto generalmente riferito a questo sito anche il ritrovamento di un peso fittile da telaio decorato, un peso da stadera con conformazione a protome muliebre, due lucerne con bollo FORTIS, vasetti e un'armilla di bronzo, donati da R. Grossi al Museo Civico di Modena. Gli ultimi ritrovamenti di materiali da quest'area, confluiti nella collezione R. Benea, furono effettuati nel secondo dopoguerra, a seguito di lavori agricoli. Ai Frizzi (Memorie per la storia di Ferrara, I, Ferrara 1847) si deve invece la menzione della presenza di "avanzi di antichi e robusti edifici".

G. Uggeri, Le origini del popolamento nel territorio ferrarese, Cento 1987, p. 136, n. 117; Carta di rischio archeologico del Comune di Bondeno, scheda BO 080



Sito 39c - Redena, Laterizi di età romana (SABAP-MO_2025_00422-TR_000001_39c)

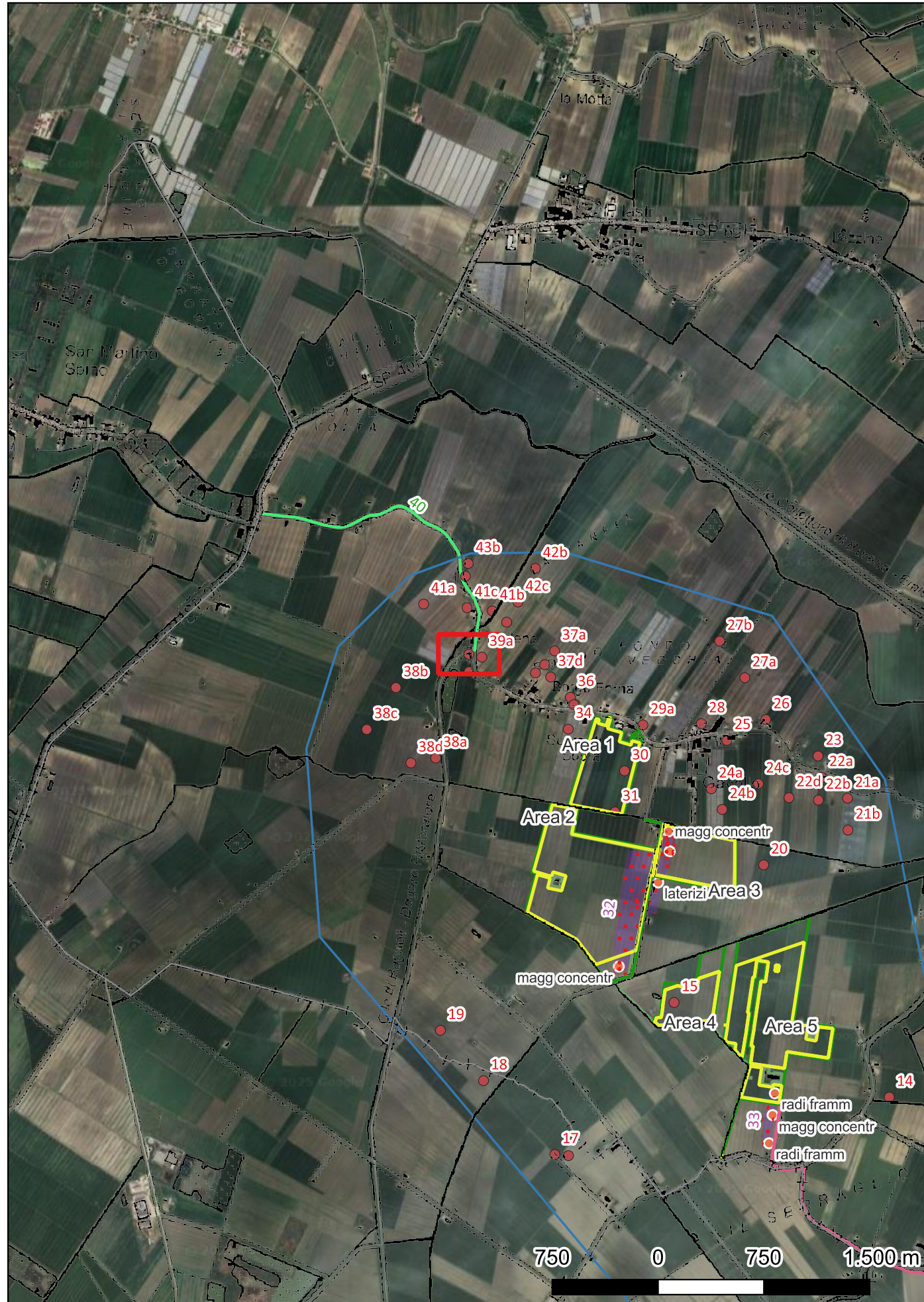
Localizzazione: Bondeno (FE), Redena, Frazione di Gavello, Via Redena Cremonine- Via Comunale

Definizione e cronologia: sito pluristratificato, {}, {13 - Età Romano repubblicana (508 - 28 a.C.), 14 - Età Romano imperiale (27 a.C. - 476)},

Modalità di individuazione: {dati bibliografici}

Distanza dall'opera in progetto: < 1 km Potenziale alto rischio nullo

Durante gli scavi per la realizzazione di un magazzino, è stato intercettato uno strato caratterizzato dalla presenza di laterizi di età romana. Lo sbancamento ha interessato un'area di 500mq (25m in senso N-S, 20m in senso E-O)



Carta di rischio archeologico del Comune di Bondeno, scheda BO 078



Sito 40 - Sepolcreto (SABAP-MO_2025_00422-TR_000001_40)

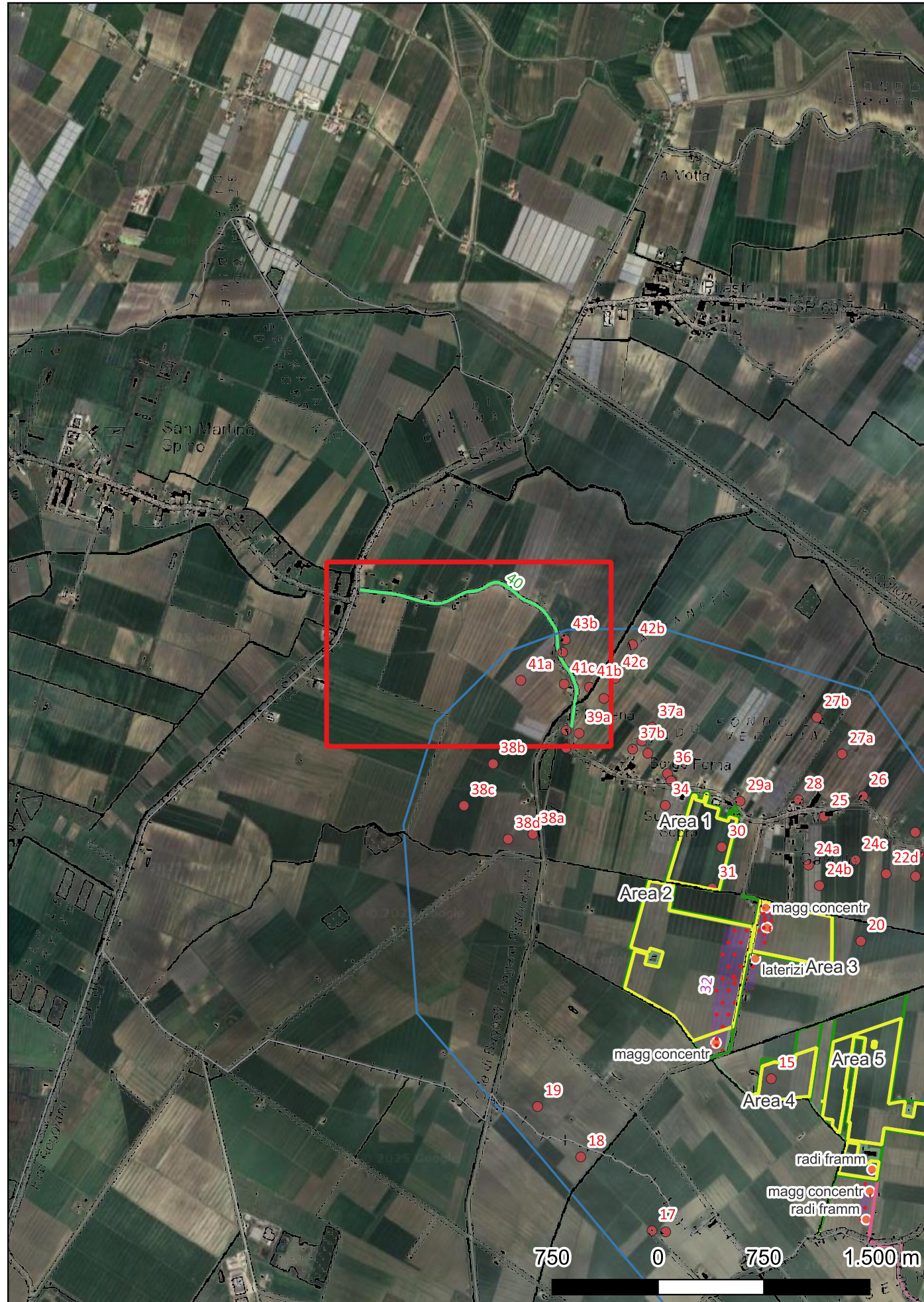
Localizzazione: Bondeno (FE), Fienili Bruciati-Redena, Frazione di Gavello, Via Comunale

Definizione e cronologia: sito pluristratificato, {}, {13 - Età Romano repubblicana (508 - 28 a.C.), 14 - Età Romano imperiale (27 a.C. - 476), 15 - Età Tardoantica (300 - 568)},

Modalità di individuazione: {dati bibliografici}

Distanza dall'opera in progetto: < 1 km Potenziale alto rischio nullo

Numerose tombe in laterizi, con relativo vasellame di corredo, fiancheggiante il dosso del Gavello



G. Mantovani, Il territorio sermidese e limitrofi, Bergamo 1887, p.52; G. Uggeri, Le origini del popolamento nel territorio ferrarese, Cento 1987, p. 132, n. 103; Carta di rischio archeologico del Comune di Bondeno, scheda BO 070

Sito 41a - Redena-Suora, Affioramento di materiali di età romana (SABAP-MO_2025_00422-TR_000001_41a)

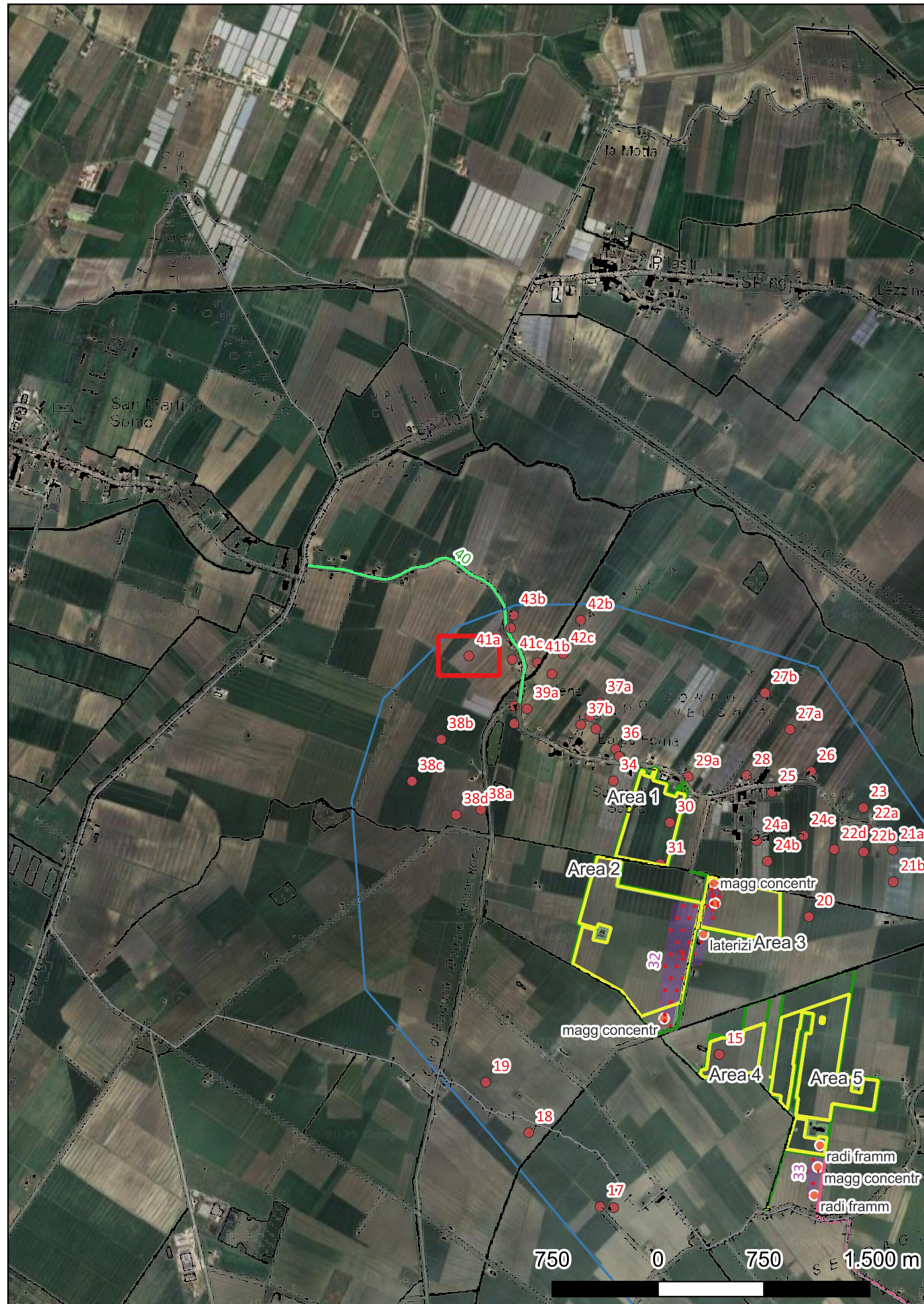
Localizzazione: Bondeno (FE), Tra Redena e Suora, Frazione di Gavello,

Definizione e cronologia: sito pluristratificato, {}, {13 - Età Romano repubblicana (508 - 28 a.C.), 14 - Età Romano imperiale (27 a.C. - 476)},


Modalità di individuazione: {dati bibliografici}

Distanza dall'opera in progetto: < 1 km Potenziale alto rischio nullo

Modesta area di affioramento di frammenti laterizi e di ceramica acroma di età romana



Carta di rischio archeologico del Comune di Bondeno, scheda BO 071



Sito 41b - La Suora, Affioramento di materiali di età romana (SABAP-MO_2025_00422-TR_000001_41b)

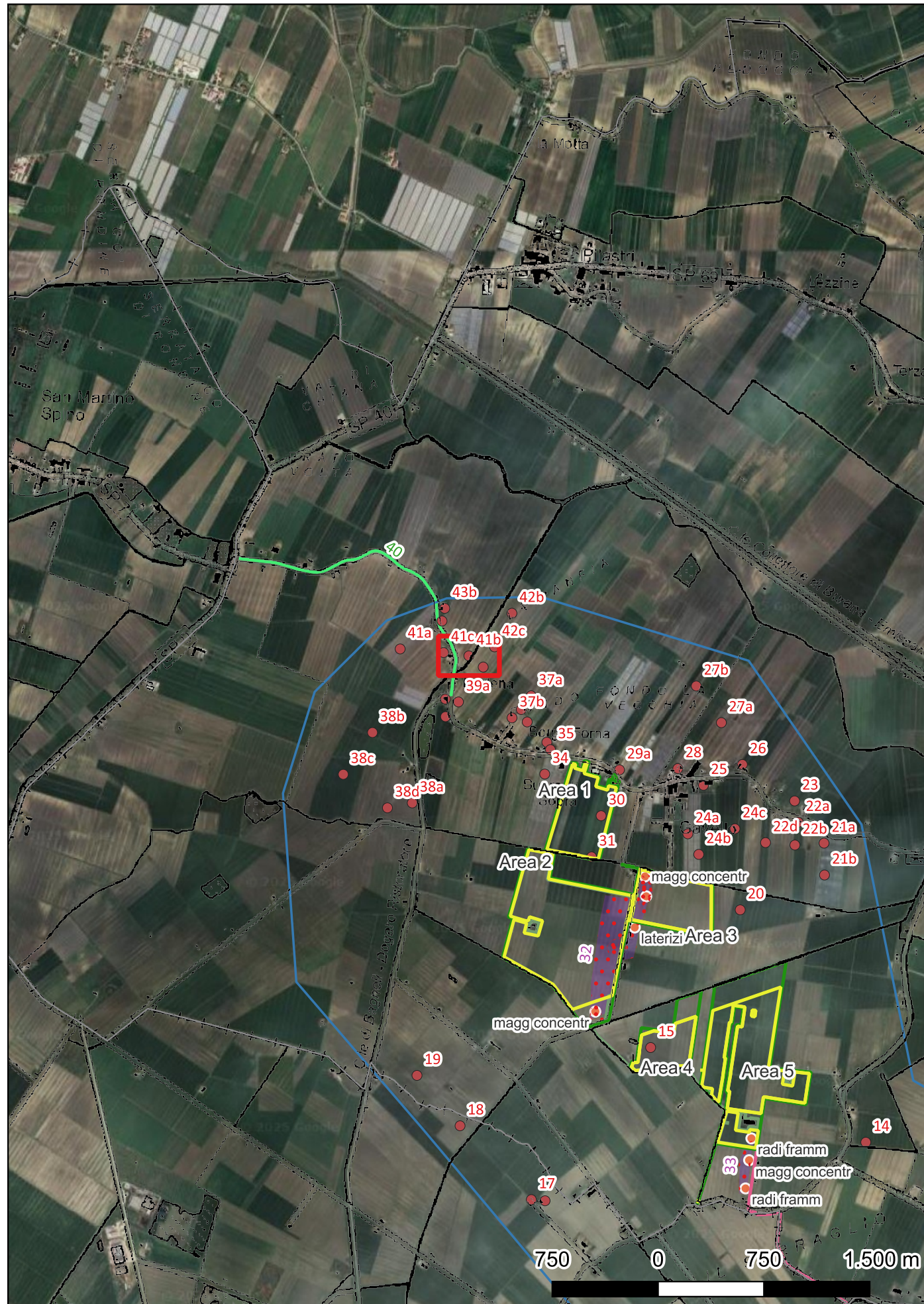
Localizzazione: Bondeno (FE), Suora, Frazione di Gavello,

Definizione e cronologia: sito pluristratificato, {}, {13 - Età Romano repubblicana (508 - 28 a.C.), 14 - Età Romano imperiale (27 a.C. - 476)},

Modalità di individuazione: {dati bibliografici}

Distanza dall'opera in progetto: < 1 km Potenziale alto rischio nullo

Segnalazione del 1946 (G. Venturini) e del 1970 (R. Benea) di presenza di tegolame e ceramiche di età romana in dispersione nei terreni adiacenti al canaletto di Bagnoli



G. Uggeri, Le origini del popolamento nel territorio ferrarese, Cento 1987, p. 134, n. 110

Sito 41c - Redena-Suora, Affioramento di materiali di età romana (SABAP-MO_2025_00422-TR_000001_41c)

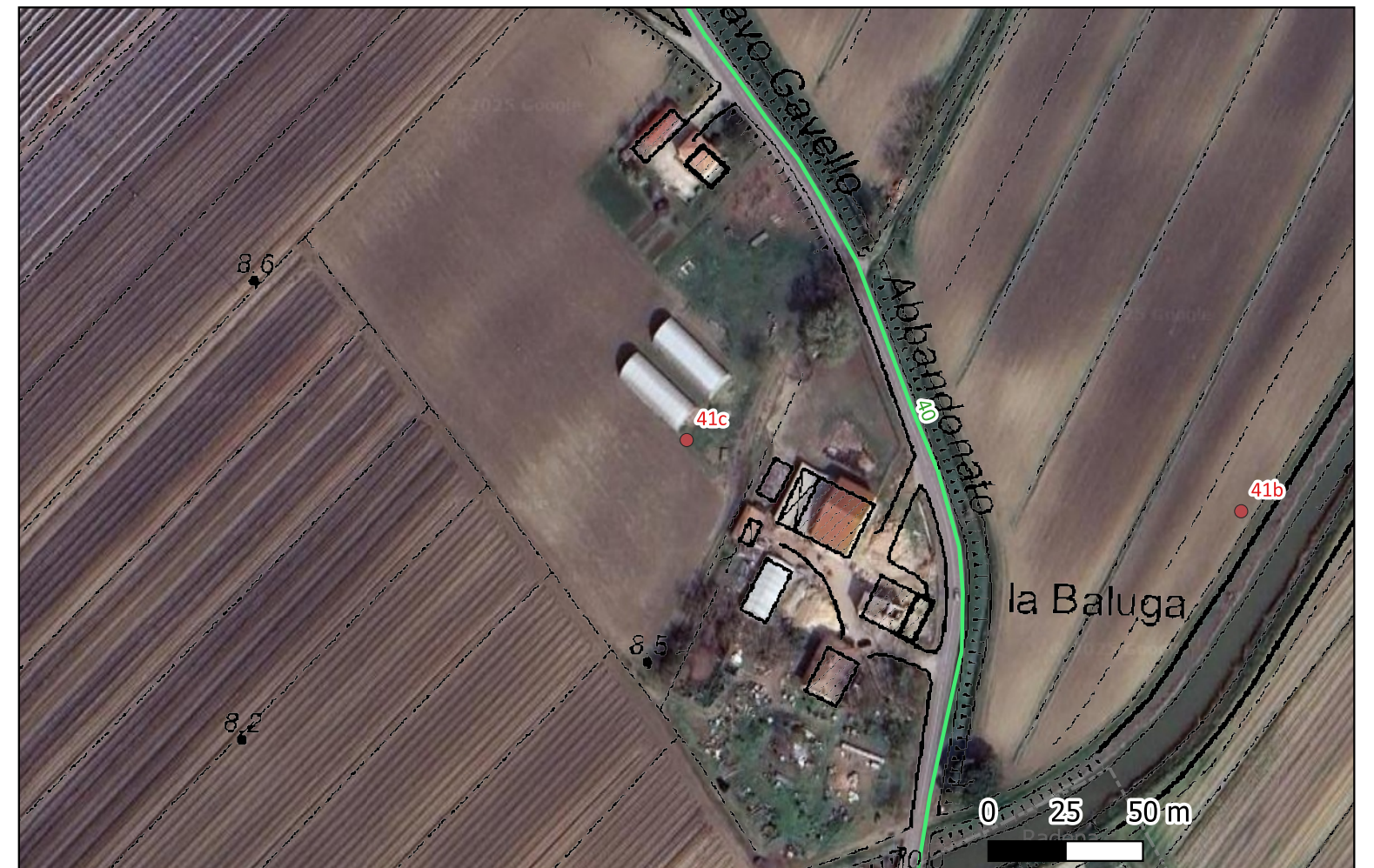
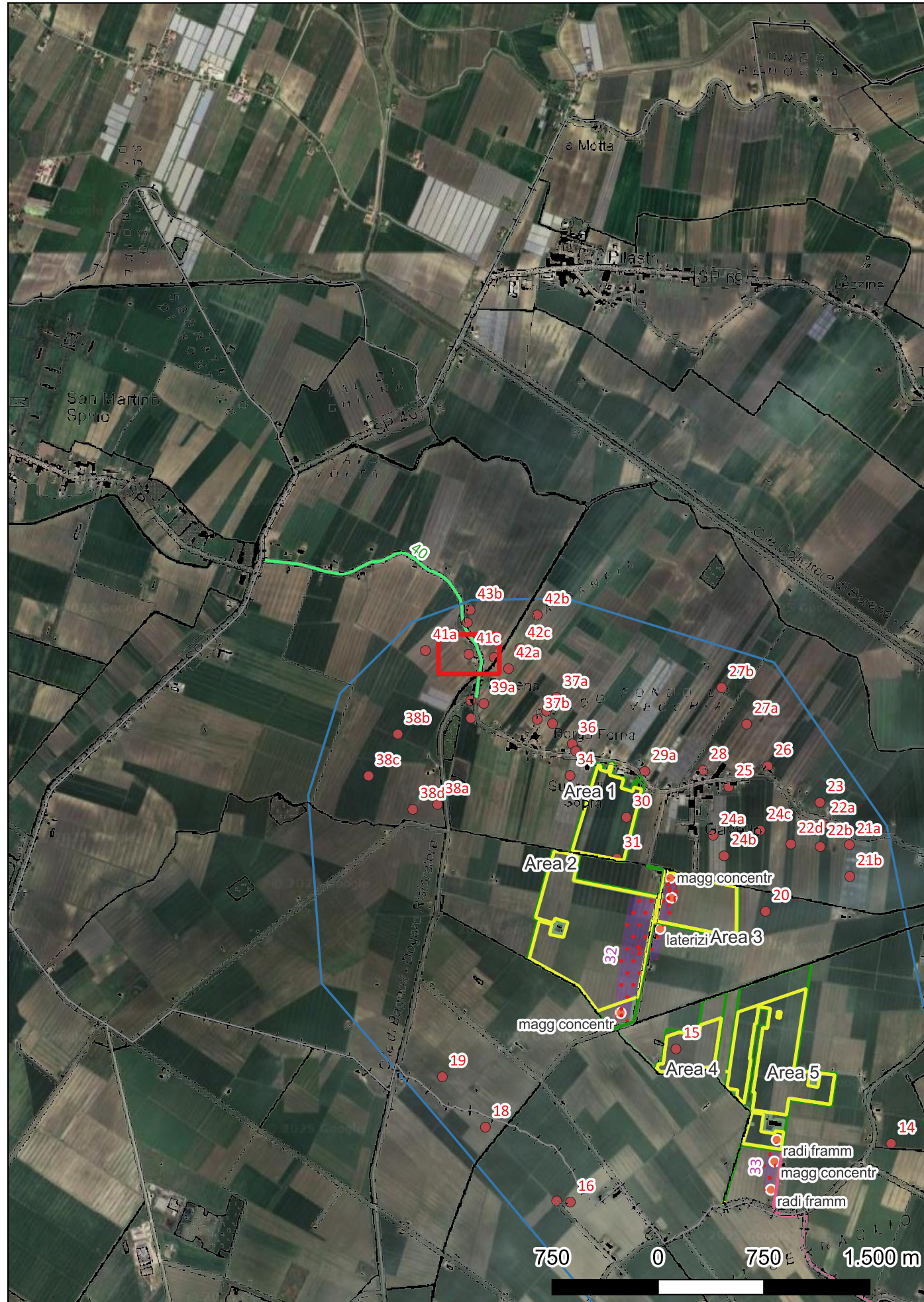
Localizzazione: Bondeno (FE), Redena, Frazione di Gavello,

Definizione e cronologia: sito pluristratificato, {}, {13 - Età Romano repubblicana (508 - 28 a.C.), 14 - Età Romano imperiale (27 a.C. - 476)},

Modalità di individuazione: {dati bibliografici}

Distanza dall'opera in progetto: < 1 km Potenziale alto rischio nullo

Piccola area cosparsa di laterizi e ceramica acroma di età romana



G. Uggeri, Le origini del popolamento nel territorio ferrarese, Cento 1987, p. 134, n. 109

Sito 42a - La Panfia, Statuetta di Venere (SABAP-MO_2025_00422-TR_000001_42a)

Localizzazione: Bondeno (FE), Panfia, Frazione di Gavello,


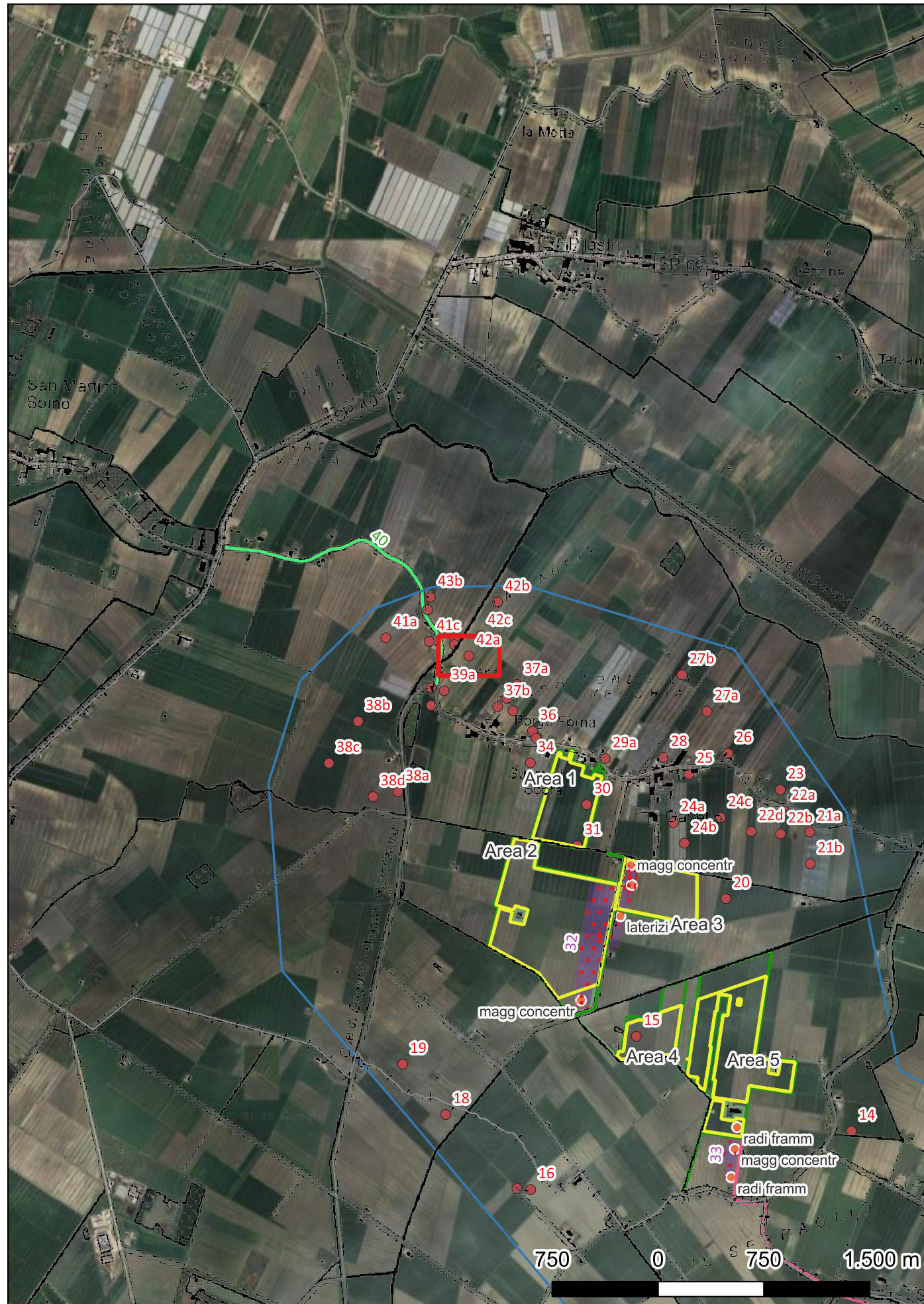
Definizione e cronologia: sito pluristratificato, {}, {14 - Età Romano imperiale (27 a.C. - 476)}, III sec. d.C. - III sec. d.C.

Modalità di individuazione: {dati bibliografici}

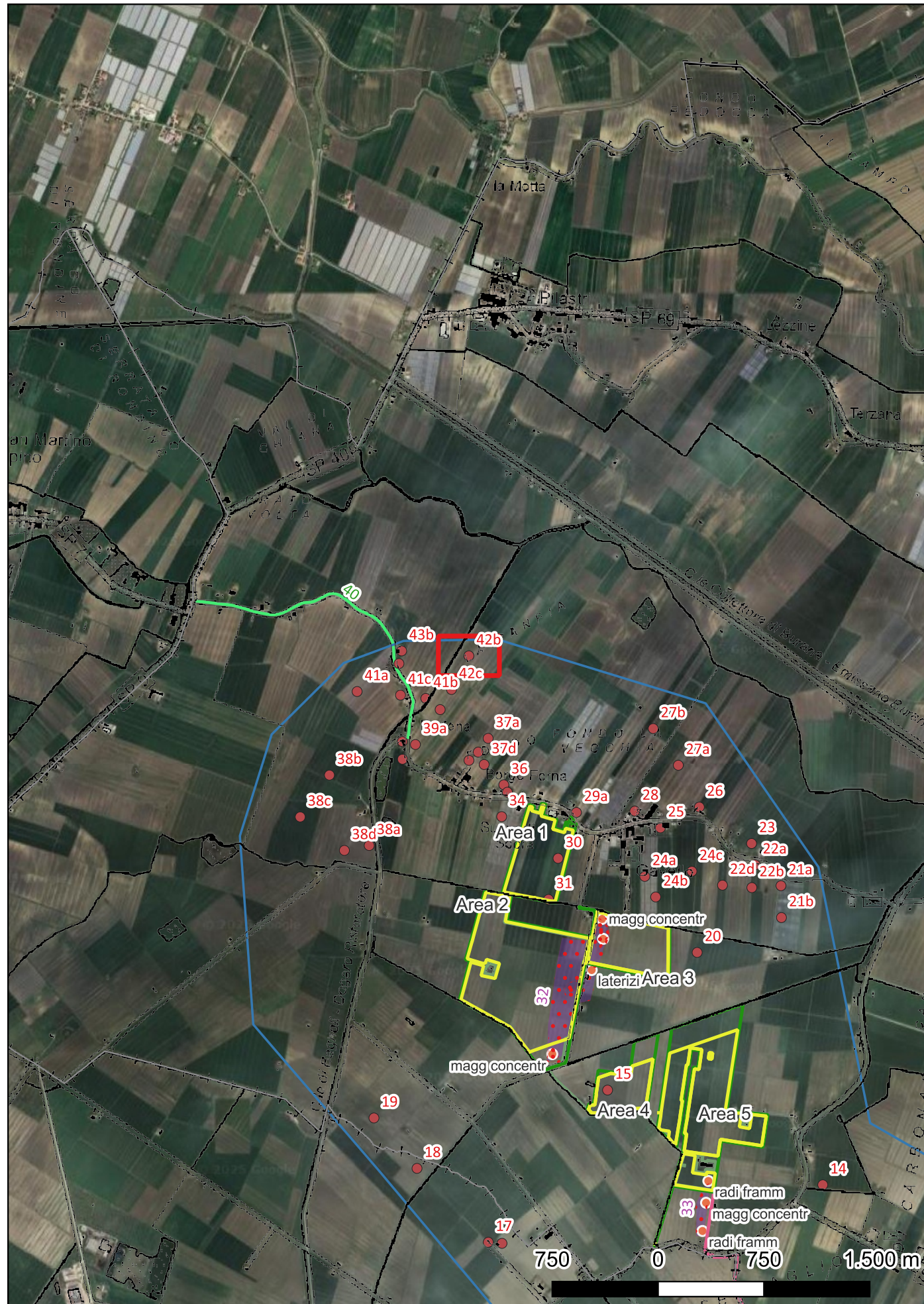
Distanza dall'opera in progetto: < 1 km Potenziale alto rischio nullo

Lavori di motoaratura portarono al rinvenimento di una statuetta femminile in marmo pentelico (il tronco, di circa 15cm di altezza, fu rinvenuto separato da un frammento di braccio destro, leggermente flessso). Lavori eseguiti il 15 agosto 1955. Il reperto fu recuperato da R. Benea La Carta di rischio archeologico cita un ritrovamento analogo anche nella scheda BO 086, con ubicazione imprecisata anch'esso, in loc. Panfia (non più fra i fondi Redena e Suora, comunque nelle vicinanze di loc. Panfia). La statua, datata sempre al III sec. d.C., fu rinvenuta ugualmente a seguito di lavori agricoli, nel 1955 a quota -1m dal pdc e risulta custodita presso il Museo Civico Archeologico di Bondeno (MANFE, relazione R. Benea, S/1, fascic. 2, prot. 610; Schedatura MANFE, n. 67).

G. Uggeri, Le origini del popolamento nel territorio ferrarese, p. 135, n. 111; Carta di rischio archeologico del Comune di Bondeno, scheda BO 077



Sito 42b - La Panfia, Affioramento di materiali di età romana (SABAP-MO_2025_00422-TR_000001_42b)



Localizzazione: Bondeno (FE), Panfia, Frazione di Gavello,


Definizione e cronologia: sito pluristratificato, {}, {13 - Età Romano repubblicana (508 - 28 a.C.), 14 - Età Romano imperiale (27 a.C. - 476)},

Modalità di individuazione: {dati bibliografici}

Distanza dall'opera in progetto: < 1 km Potenziale alto rischio nullo

Modesta area di affioramento di frammenti di laterizi e di ceramica di età romana

Carta di rischio archeologico del Comune di Bondeno, scheda BO 088



Sito 42c - La Panfia, affioramento di materiali di età romana (SABAP-MO_2025_00422-TR_000001_42c)

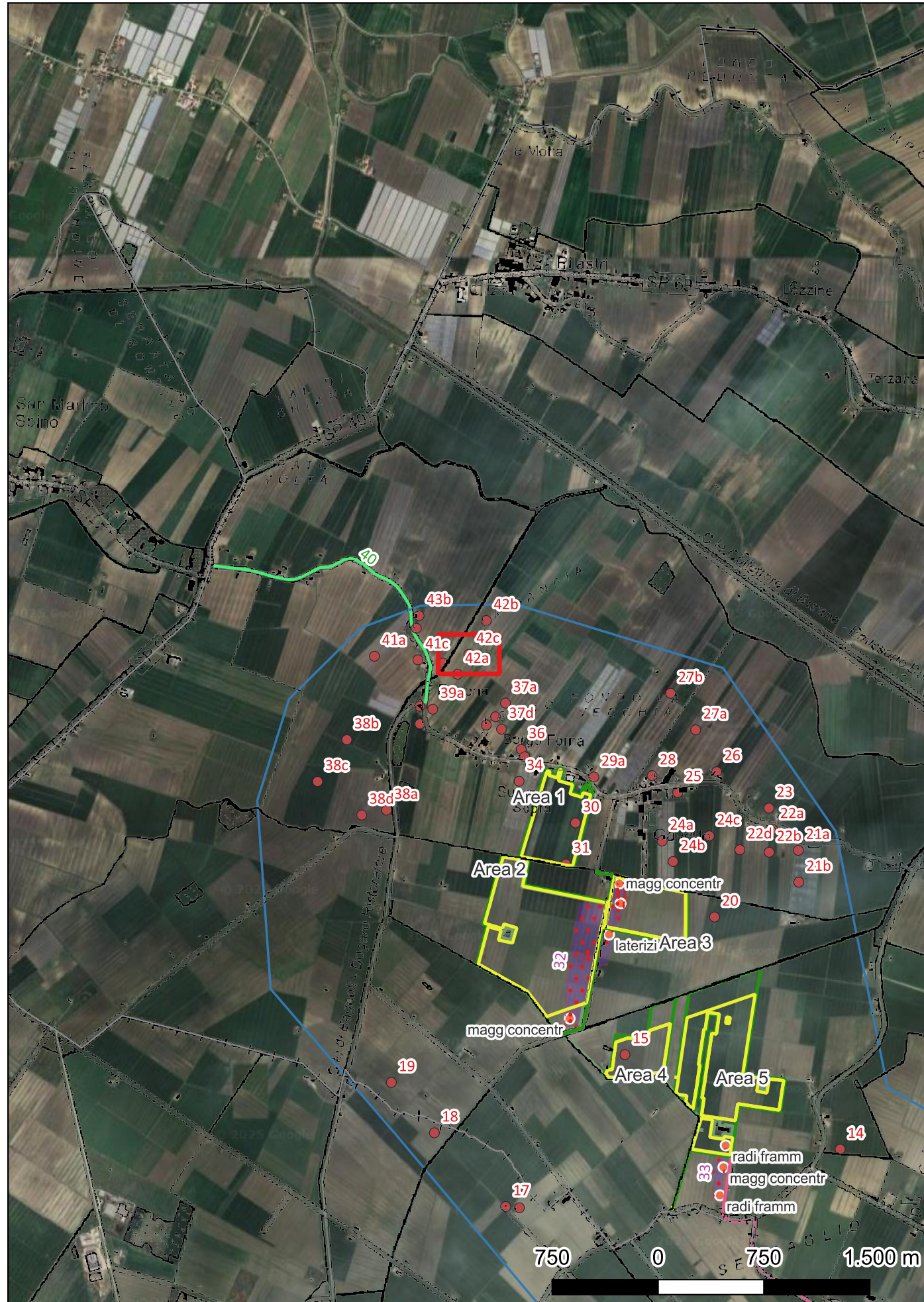
Localizzazione: Bondeno (FE), Redena, Frazione di Gavello,

Definizione e cronologia: sito pluristratificato, {}, {13 - Età Romano repubblicana (508 - 28 a.C.), 14 - Età Romano imperiale (27 a.C. - 476)},


Modalità di individuazione: {dati bibliografici}

Distanza dall'opera in progetto: < 1 km Potenziale alto rischio nullo

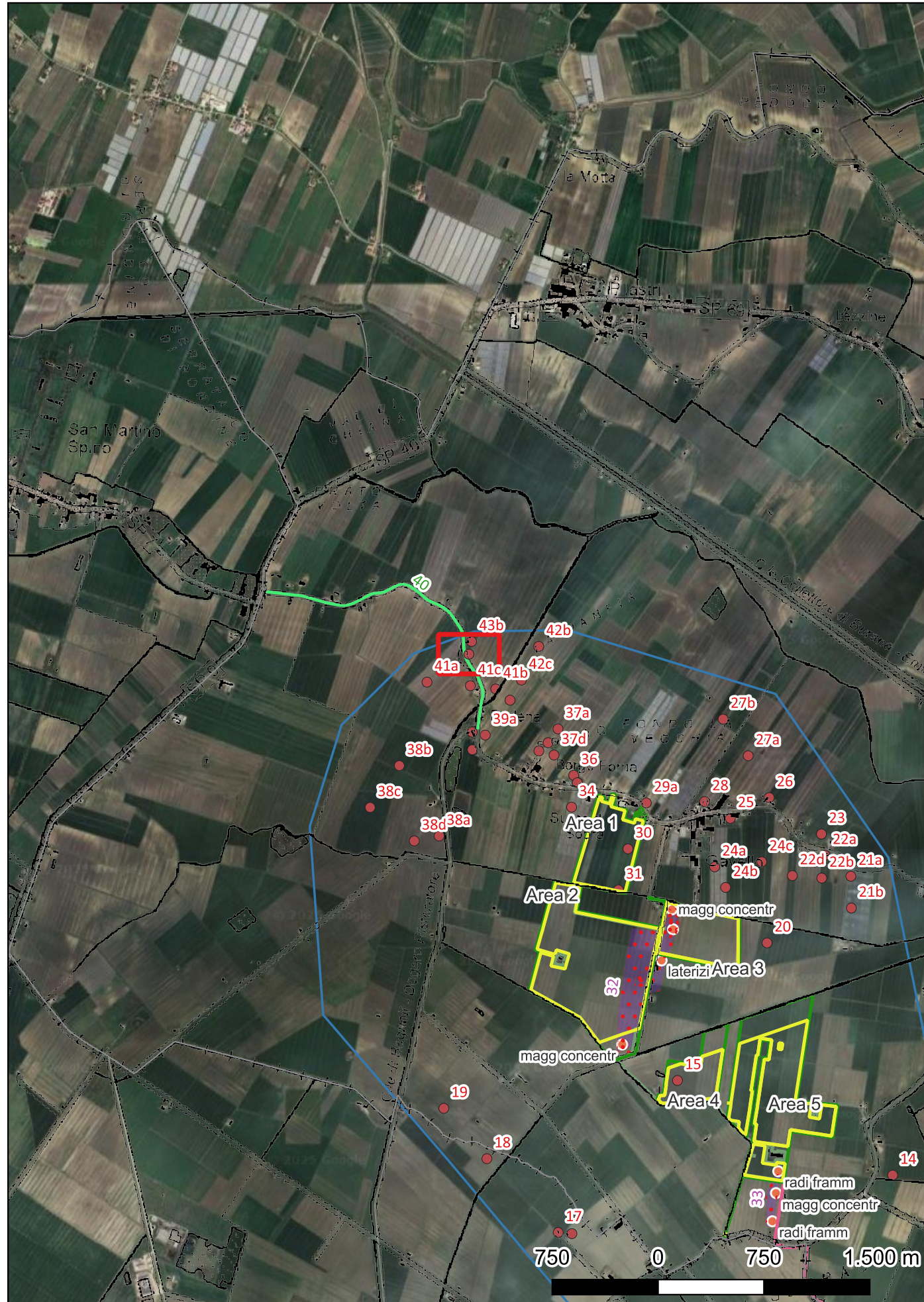
Affioramento di frammenti laterizi e ceramici, in un'area di circa 225mq



Carta di rischio archeologico del Comune di Bondeno, scheda BO 083



Sito 43a - La Suora, affioramenti età romana e bronzetto Ercole (SABAP-MO_2025_00422-TR_000001_43a)



Localizzazione: Bondeno (FE), Suora Vecchia, Frazione di Gavello,

Definizione e cronologia: sito pluristratificato, {}, {13 - Età Romano repubblicana (508 - 28 a.C.), 14 - Età Romano imperiale (27 a.C. - 476)},

Modalità di individuazione: {dati bibliografici}

Distanza dall'opera in progetto: < 1 km Potenziale alto rischio nullo

Sul versante settentrionale del dosso, si osservano un'area di dispersione di materiali fittili di età romana, ampia circa 500mq, ed estese tracce di abitazioni romane. Tra il 1947-1948 fu rinvenuto un bronzetto di 17cm, raffigurante Eracle stante, con la clava a riposo nella mano sinistra, lungo la gamba e con leontè sulla spalla sinistra (copia etrusco-italica da prototipo peloponnesiaco di IV sec. a.C. dell'Eracle Dexiomenos maturo e barbato).

G. Uggeri, Le origini del popolamento nel territorio ferrarese, Cento, 1987, p. 133-134, n. 108; Carta di rischio archeologico del Comune di Bondeno, scheda BO 079



Sito 43b - La Suora, Fabbricato rustico (SABAP-MO_2025_00422-TR_000001_43b)

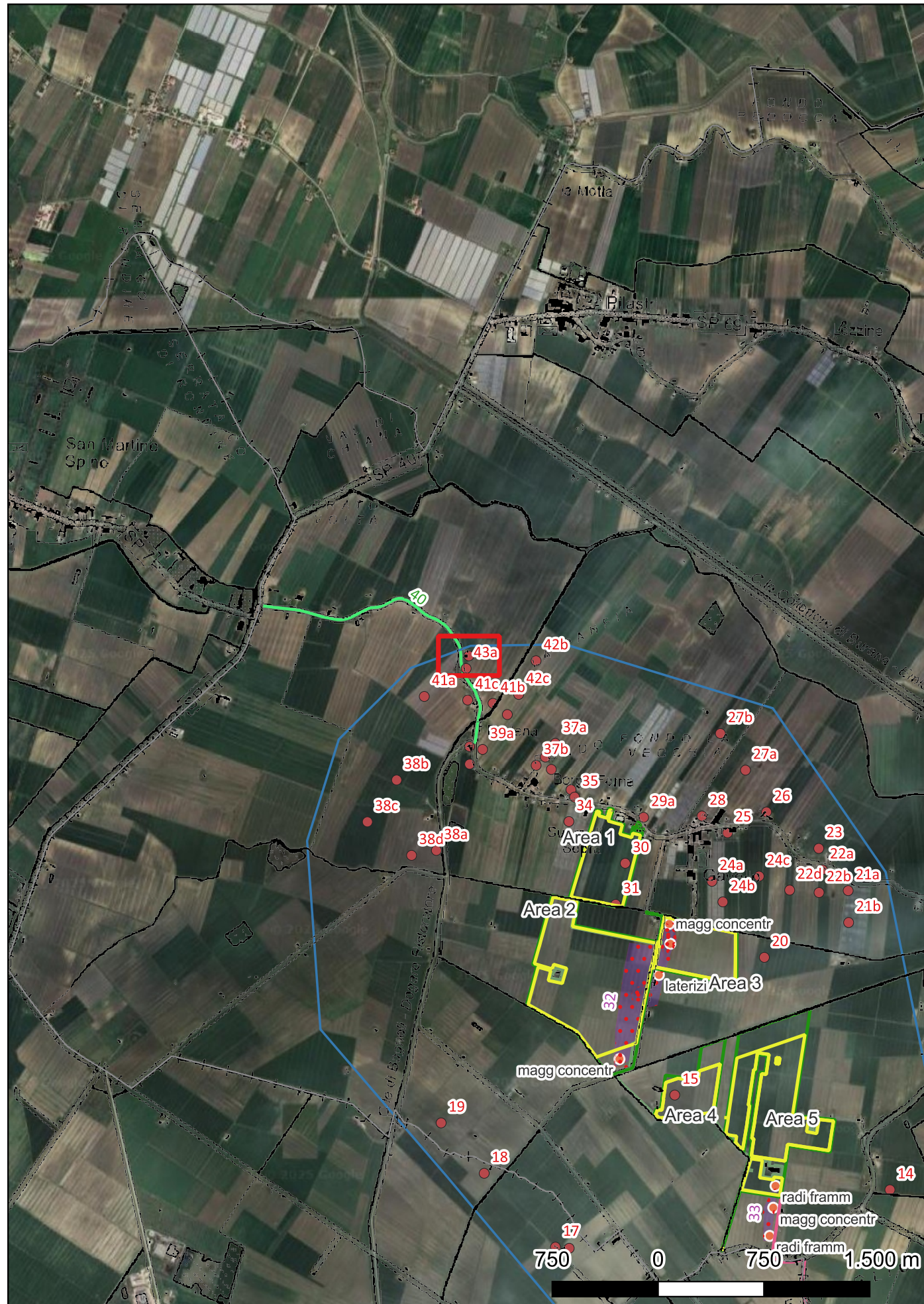
Localizzazione: Bondeno (FE), Suora, Frazione di Gavello,

Definizione e cronologia: sito pluristratificato, {}, {14 - Età Romano imperiale (27 a.C. - 476)}, I sec. d.C. - III sec. d.C.

Modalità di individuazione: {dati bibliografici}

Distanza dall'opera in progetto: < 1 km Potenziale alto rischio nullo

Resti di fabbricato rustico, con annesse fornaci per la produzione di laterizi, con estensione 250m (in senso E-O) x 200m (in senso N-S)



Carta di rischio archeologico del Comune di Bondeno, scheda BO 076

