



# PTCP 2010

PIANO TERRITORIALE DI COORDINAMENTO PROVINCIALE



PROVINCIA DI REGGIO EMILIA

LA PRESIDENTE DELLA PROVINCIA

*Sonia Masini*

L'ASSESSORE PIANIFICAZIONE:  
CULTURA, PAESAGGIO, AMBIENTE

*Roberto Ferrari*

IL DIRIGENTE SERVIZIO PIANIFICAZIONE  
TERRITORIALE, AMBIENTE E POLITICHE CULTURALI

*Arch. Anna Campeol*

Adottato dal  
Consiglio Provinciale  
con atto n° 92 del 06.11.2008

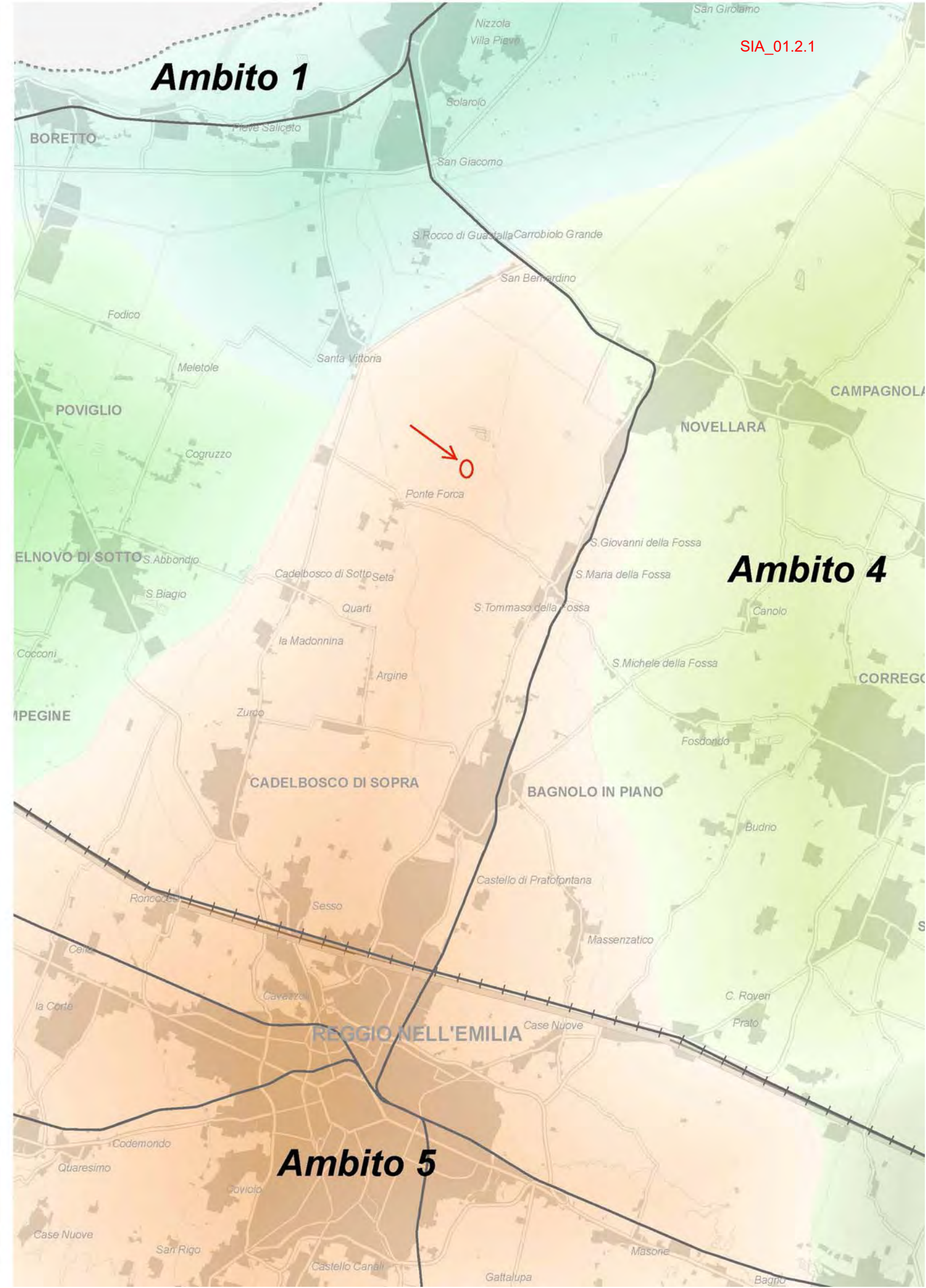
Approvato dal  
Consiglio Provinciale  
con atto n° 124 del 17.06.2010

IL SEGRETARIO GENERALE  
*Dott. Enzo E. Di Cagno*

Ambiti di paesaggio

# P1

SCALA 1:100.000





## VARIANTE SPECIFICA

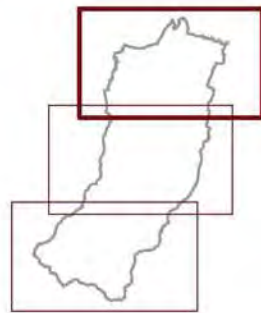
(ex art. 27 bis L.R. 20/2000)

IL PRESIDENTE DELLA PROVINCIA  
Giammaria Manghi

IL CONSIGLIERE DELEGATO  
Alessio Mammi

IL DIRIGENTE SERVIZIO  
PIANIFICAZIONE TERRITORIALE  
Arch. Anna Campeol

IL RESPONSABILE DEL  
PROCEDIMENTO  
Dott.Urb. Renzo Pavignani



Adottato dal  
Consiglio Provinciale  
con atto n.2 del 15/02/2018

Approvato dal  
Consiglio Provinciale  
con atto n. 25 del 21/09/2018

### Rete Ecologica Polivalente

SCALA 1:50.000

# P2

NORD

#### D) Corridoi ecologici fluviali

- Corridoi fluviali primari (D1) (art. 65, art. 40, art. 41)
- Corridoi fluviali secondari (D2) (art. 41)
- Corsi d'acqua ad uso polivalente (D3) (art. 5)

#### E) Gangli e connessioni ecologiche planiziali da consolidare e/o potenziare (art. 5)

- Gangli ecologici planiziali (E1)
- Corridoi primari planiziali (E2)
- Corridoi primari pedecollinari (E3)
- Corridoi secondari in ambito planiziale (E4)

#### F) Sistema della connettività ecologica collinare-montana (art. 5)

- Capisaldi collinari-montani (F1)
- Connessioni primarie in ambito collinare-montano (F2)

#### G) Principali elementi di conflitto e di contenimento degli impatti (art. 5)

- Principali elementi di frammentazione (G1)
- Principali punti di conflitto (G2)
- Varchi a rischio (G3)
- Aree tampone per le principali aree insediate (G4)

#### H) Principali direttrici esterne di connettività

- Principali direttrici esterne di connettività (H) (art. 5)

#### I) Aree funzionali diffuse

- Sistema forestale boschivo (I1) (art. 38)

#### L) Aree di collegamento ecologico di rango regionale

- Aree di collegamento ecologico di rango regionale

- Zona di protezione dall'inquinamento luminoso degli osservatori astronomici (art. 93)

#### A) Elementi della Rete Natura 2000 (art. 89)

- Siti di Importanza Comunitaria - SIC (A1)
- SIC e ZPS
- Zone di Protezione Speciale - ZPS (A2)

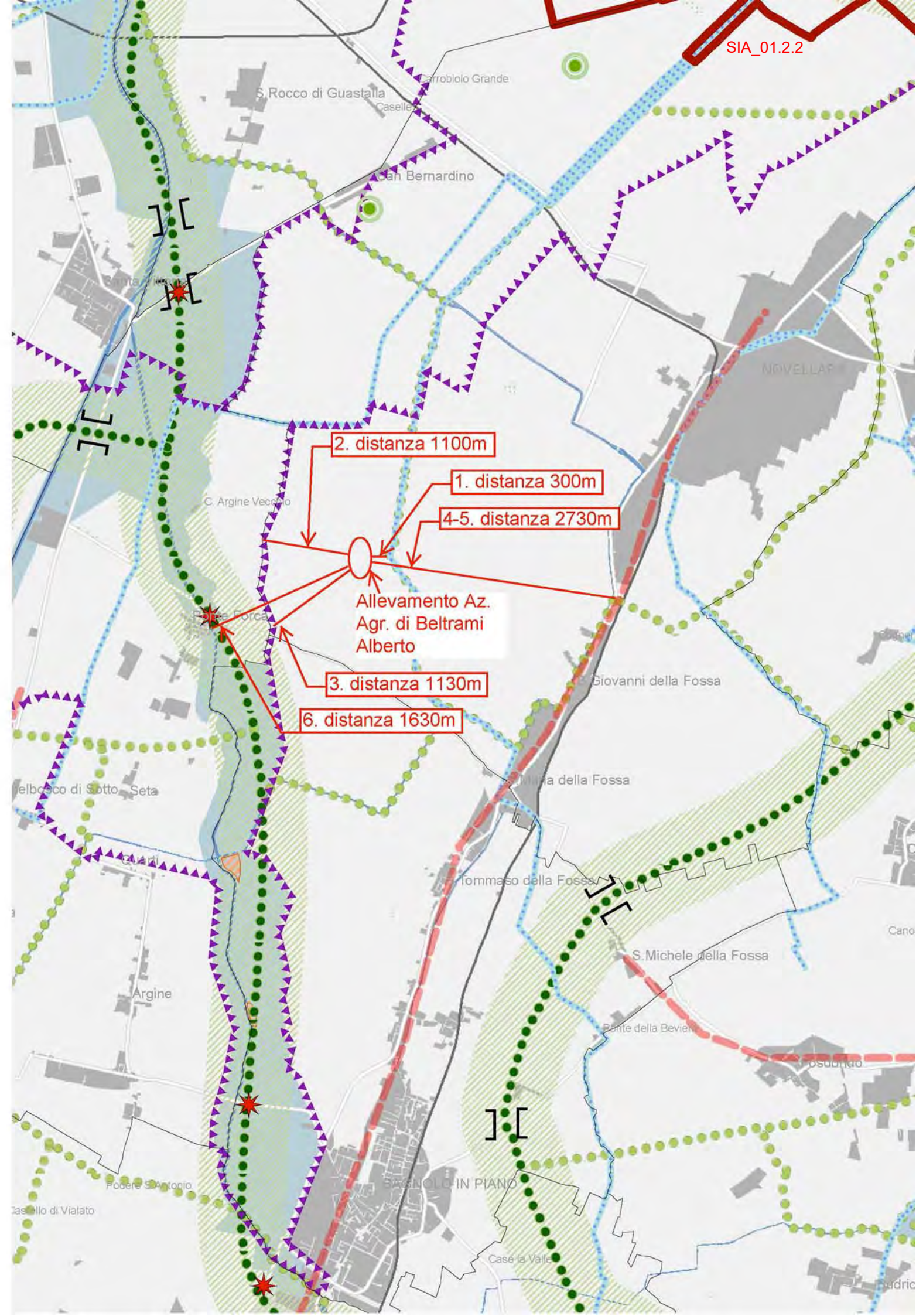
#### B) Sistema provinciale delle Aree Protette (art. 88)


- Parco Nazionale dell'Appennino Tosco-Emiliano (B1)
- Riserve Naturali Orientate (B2)
- Paesaggio naturale e seminaturale protetto della Collina Reggiana - Terre di Matilde (C4) (art. 88)
- Aree di Riequilibrio Ecologico (C4) (art. 88)

#### C) Altre aree di rilevanza naturalistica riconosciute, segnalate e di progetto

- Parchi provinciali (C1) (art. 5)
- Oasi faunistiche (C2) (art. 5)
- Zone di tutela naturalistica (C3) (art. 44)
- Aree di reperimento delle Aree di Riequilibrio Ecologico (C4) (art. 88)
- Area di reperimento per un'area protetta del Fiume Secchia (C4) (art. 88)
- Aree di reperimento del Paesaggio naturale e seminaturale protetto della Dorsale Appenninica Reggiana (C4) (art. 88)
- Aree di interesse naturalistico senza istituto di tutela - Fontanili (C5) (art. 82)
- Aree di interesse naturalistico senza istituto di tutela - Altre segnalazioni (C5) (art. 5)
- Bacini idrici polivalenti a funzionalità ecologica (C6) (art. 85)
- Area di reperimento per bacini idrici polivalenti (C6) (art. 85)

- Confini comunali
- Confini provinciali






# PTCP 2019

PIANO TERRITORIALE DI COORDINAMENTO PROVINCIALE

PROVINCIA DI REGGIO EMILIA



IL PRESIDENTE DELLA PROVINCIA  
Giorgio Zanzi

IL DIRIGENTE SERVIZIO PIANIFICAZIONE TERRITORIALE  
Arch. Anna Campari

IL RESPONSABILE DEL PROCEDIMENTO  
Dott. Urb. Renzo Pavignani

Varante Accordo di Programma: Approvato dal D.P. della Regione Emilia-Romagna n. 57 del 24/04/2019  
 Varante Sanzioni: Approvato dal Consiglio Provinciale con atto n. 25 del 21/03/2018  
 Varante Generale: Approvato dal Consiglio Provinciale con atto n. 124 del 17/06/2010  
 Varante Generale: Adottato dal Consiglio Provinciale con atto n. 82 del 06/11/2008

## Aspetto territoriale degli insediamenti e delle reti della mobilità, territorio rurale

SCALA 1:50.000

# P3a

Elaborato Coordinato 2019

NORD

### sistema insediativo

**territorio urbanizzato e urbanizzabile**

- contorno comunale
- zone pianificate per usi urbani (residenza, attrezzature e spazi collettivi, terziario, etc.)
- zone per attività produttive esistenti, di completamento o di espansione (selezione)

**ambiti di qualificazione produttiva di interesse sovraprovinciale e sovracomunale (art. 17)**

- ambiti consolidati di interesse sovraprovinciale
- ambiti di sviluppo di interesse sovraprovinciale
- ambiti consolidati di interesse sovracomunale
- ambiti di sviluppo di interesse sovracomunale

**ambito per nuovi insediamenti produttivi di rilevante interesse economico-sociale localizzato mediante Accordo di Programma ai sensi degli artt. 59 e 60 della L.R. 24/2017 (art. 12bis)**

**poli funzionali (art. 13)**

- poli funzionali esistenti e/o di nuova individuazione

**ambiti per insediamenti e strutture commerciali di rilevanza provinciale confermate o di nuova previsione**

- insediamenti e strutture di rilevanza provinciale con attrazione di livello superiore di nuova previsione (art. 20)
- insediamenti e strutture di rilevanza provinciale con attrazione di livello inferiore (art. 21) confermate o di nuova previsione

**spazi e attrezzature di interesse pubblico di rilevanza sovracomunale esistenti o previste (art. 14)**

- percorsi cicloviari
- attrezzature civiche e amministrative
- attrezzature per la protezione civile e la pubblica sicurezza
- attrezzature per il tempo libero
- attrezzature sanitarie e socio-assistenziali
- attrezzature per l'istruzione e la formazione
- altre attrezzature
- ambito del centro storico della città di Reggio Emilia

**impianti e reti tecnologiche di interesse sovracomunale esistenti o previste**

- corridoi di fattibilità nuove linee alta tensione (art. 91)
- linee elettriche - tensione 380
- linee elettriche - tensione 220
- linee elettriche - tensione 132
- centrali primarie esistenti o di progetto (art. 91)
- impianti per il trattamento dei rifiuti (art. 15)
- le linee elettriche di media tensione sono inserite nella tavola P11

**gerarchia dei centri urbani (art. 8)**

- città regionali
- centri integrativi principali
- centri ordinari
- centri integrativi di presidio
- ambiti territoriali con forti relazioni funzionali tra centri urbani

### territorio rurale (art. 6)

**aree di valore naturale e ambientale**

- aree sottoposte a specifico regime di tutela
- invasi ed alvei di laghi, bacini e corsi d'acqua

**ambiti agricoli di rilievo paesaggistico**

**ambiti ad alta vocazione produttiva agricola**

**ambito agricolo periurbano**

### sistema della mobilità

**rete ferroviaria e nodi di scambio intermodale persone e merci (art. 31)**

- linea AV/AC
- stazione AV/AC Mediopadana
- linea ferroviaria RFI
- linea ferroviaria FER
- linea ferroviaria FER - ACT
- stazioni e fermate RFI (1-5), FER (6-14), e servizio di bacino FER - ACT (15-53)
- stazioni e fermate di nuova proposta per il servizio di bacino (FER - ACT)
- poli funzionali di scambio intermodale merci (Dinazzano-Marzaglia, S. Giacomo di Guastalla, nuovo polo logistico integrato Reggiolo-Rolo, e porto fluviale mediopadano di Pieve Salioeto di Boretto)
- direttrici interessate da ipotesi di nuove linee ferroviarie: "A" TIBRE, "B" connessione Dinazzano-Marzaglia

### gerarchia della rete viaria (art. 29 - N.B.: per i tratti indicati al comma 1.bis dell'art. 29 l'efficacia della gerarchia funzionale è sospesa sino alla variante al P.R.I.T.)

**grande rete su gomma**

- autostrade esistenti (A1/ E35, A22 / E45)
- autostrade di progetto (A1/ E35, A22 / E45)
- viabilità di interesse nazionale esistente (o da consolidare, o potenziare)
- viabilità di interesse nazionale di progetto
- sistema tangenziale di Reggio Emilia esistente
- sistema tangenziale di Reggio Emilia di progetto
- caselli autostradali esistenti, di progetto, e in dismissione

**reti di base**

- viabilità di interesse regionale esistente
- viabilità di interesse regionale di progetto
- sottosistema della viabilità radiale esistente
- sottosistema della viabilità radiale di progetto
- viabilità storica da riqualificare (Via Emilia)

**altra viabilità di interesse provinciale**

- viabilità di interesse provinciale esistente
- viabilità di interesse provinciale di progetto
- viabilità di interesse intercomunale esistente
- viabilità di interesse intercomunale di progetto

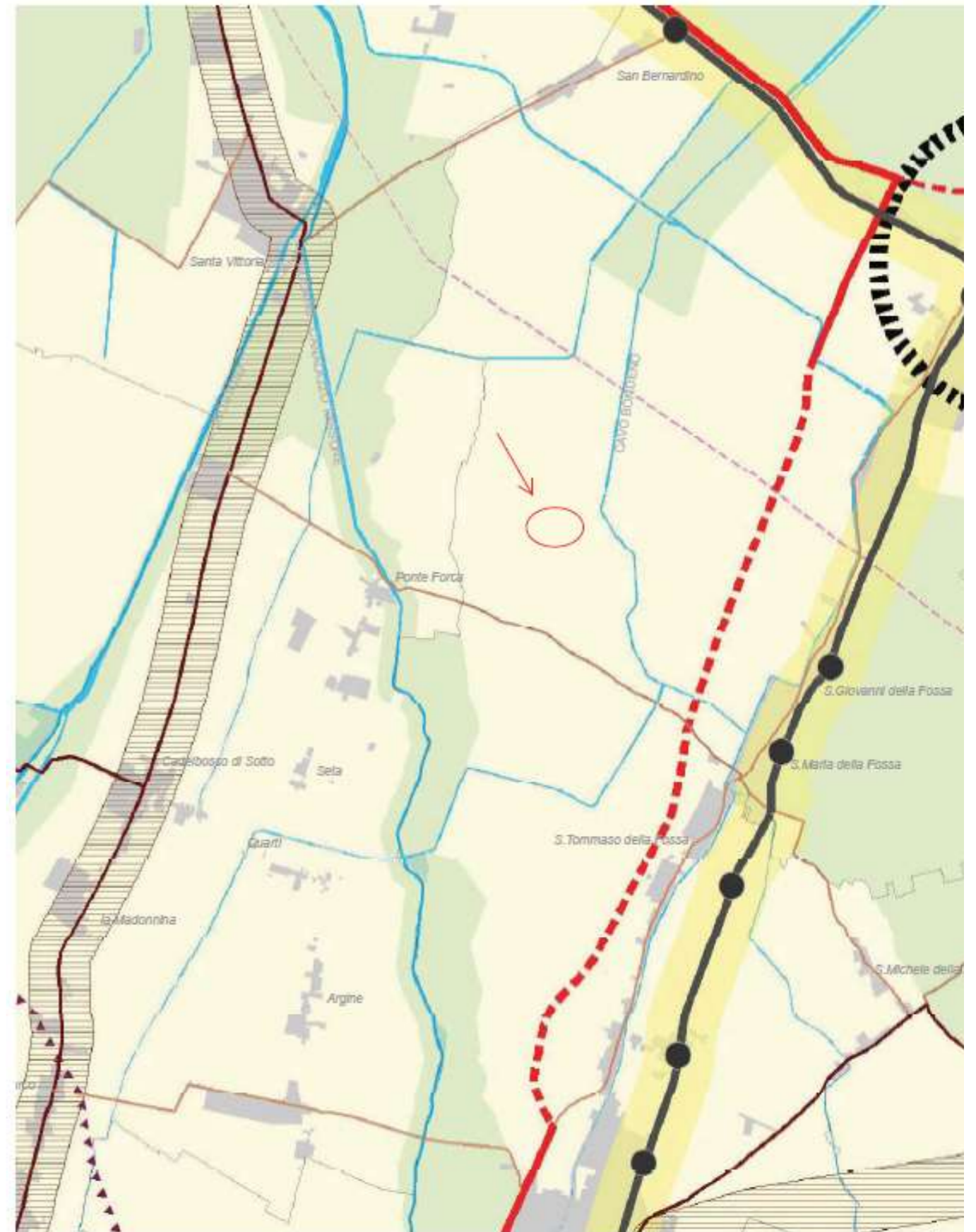
**sistema portante del trasporto pubblico (art. 30)**

- assi forti TPL specializzati o in sede promiscua
- assi forti TPL ferro

**connessioni europee:** "1" Amsterdam-Roma

**connessioni nazionali:** "3" Via Emilia, "5" Cispadana, "6" Pedemontana

**connessioni regionali:** "4" S.S. 63, "7" Asse Val d'Enza, "8" Novellara-Carpi, "9" Mediana di Montagna, "10" Luzzara-Mantova





# PTCP 2016

PIANO TERRITORIALE DI COORDINAMENTO PROVINCIALE  
Variante Specifica ex Articolo 27 bis L.R. n° 20/2000



PROVINCIA DI REGGIO EMILIA

SIA\_01.2.4

## VARIANTE SPECIFICA

(ex art. 27 bis L.R. 20/2000)

IL PRESIDENTE DELLA PROVINCIA  
Giammaria Manghi

IL CONSIGLIERE DELEGATO  
Alessio Mammi

IL DIRIGENTE SERVIZIO  
PIANIFICAZIONE TERRITORIALE  
Arch. Anna Campeol

IL RESPONSABILE DEL  
PROCEDIMENTO  
Dott. Urb. Renzo Pavignani

Adottato dal  
Consiglio Provinciale  
con atto n.2 del 15/02/2018

Approvato dal  
Consiglio Provinciale  
con atto n.25 del 21/09/2018

### Sistema della mobilità

SCALA 1:100.000

# P3b

### sistema insediativo

territorio urbanizzato e urbanizzabile

- confine comunale
- zone pianificate per usi urbani (residenza, attrezzature e spazi collettivi, terziario, etc.)

### sistema della mobilita'

reti ferroviaria e nodi di scambio intermodale persone e merci (art. 31)

- linea AV/AC
- stazione AV/AC Mediopadana
- linea ferroviaria RFI
- linea ferroviaria FER
- linea ferroviaria FER - ACT
- stazioni e fermate RFI (1-5), FER (6-14), e servizio di bacino FER - ACT (15-53)
- stazioni e fermate di nuova proposta per il servizio di bacino (FER - ACT)
- poli funzionali di scambio intermodale merci (Dinazzano-Marzaglia, S. Giacomo di Guastalla, nuovo polo logistico integrato Reggiolo-Rolo, e porto fluviale mediopadano di Pieve Saliceto di Boretto)
- ambito per la localizzazione di un nuovo polo logistico integrato, Casello di Rolo-Reggiolo (art. 13)
- direttrici interessate da ipotesi di nuove linee ferroviarie:  
"A" TI.BRE.  
"B" connessione Dinazzano-Marzaglia
- corridoi ferroviari europei: "2" Berlino-Palermo

gerarchia della rete viaria (art. 29 - N.B.: per i tratti indicati al comma 1.bis dell'art. 29 l'efficacia della gerarchia funzionale è sospesa sino alla variante al P.R.I.T.)

grande rete su gomma

- autostrade esistenti (A1/ E35, A22 / E45)
- autostrade di progetto (A1/ E35, A22 / E45)
- viabilità di interesse nazionale esistente (o da consolidare, o potenziare)
- viabilità di interesse nazionale di progetto
- sistema tangenziale di Reggio Emilia esistente
- sistema tangenziale di Reggio Emilia di progetto
- caselli autostradali esistenti, di progetto, e in dismissione
- parcheggi scambiatori
- connessioni europee: "1" Amsterdam-Roma
- connessioni nazionali: "3" Via Emilia, "5" Cispadana, "6" Pedemontana

### reti di base

- viabilità di interesse regionale esistente
- viabilità di interesse regionale di progetto
- sottosistema della viabilità radiale esistente
- sottosistema della viabilità radiale di progetto
- viabilità storica da riqualificare (Via Emilia)

- connessioni regionali:  
"4" S.S. 63  
"7" Asse Val d'Enza  
"8" Novellara-Carpi  
"9" Mediana di Montagna  
"10" Luzzara-Mantova

### altra viabilità di interesse provinciale

- viabilità di interesse provinciale esistente
- viabilità di interesse provinciale di progetto
- viabilità di interesse intercomunale esistente
- viabilità di interesse intercomunale di progetto

### sistema portante del trasporto pubblico (art. 30)

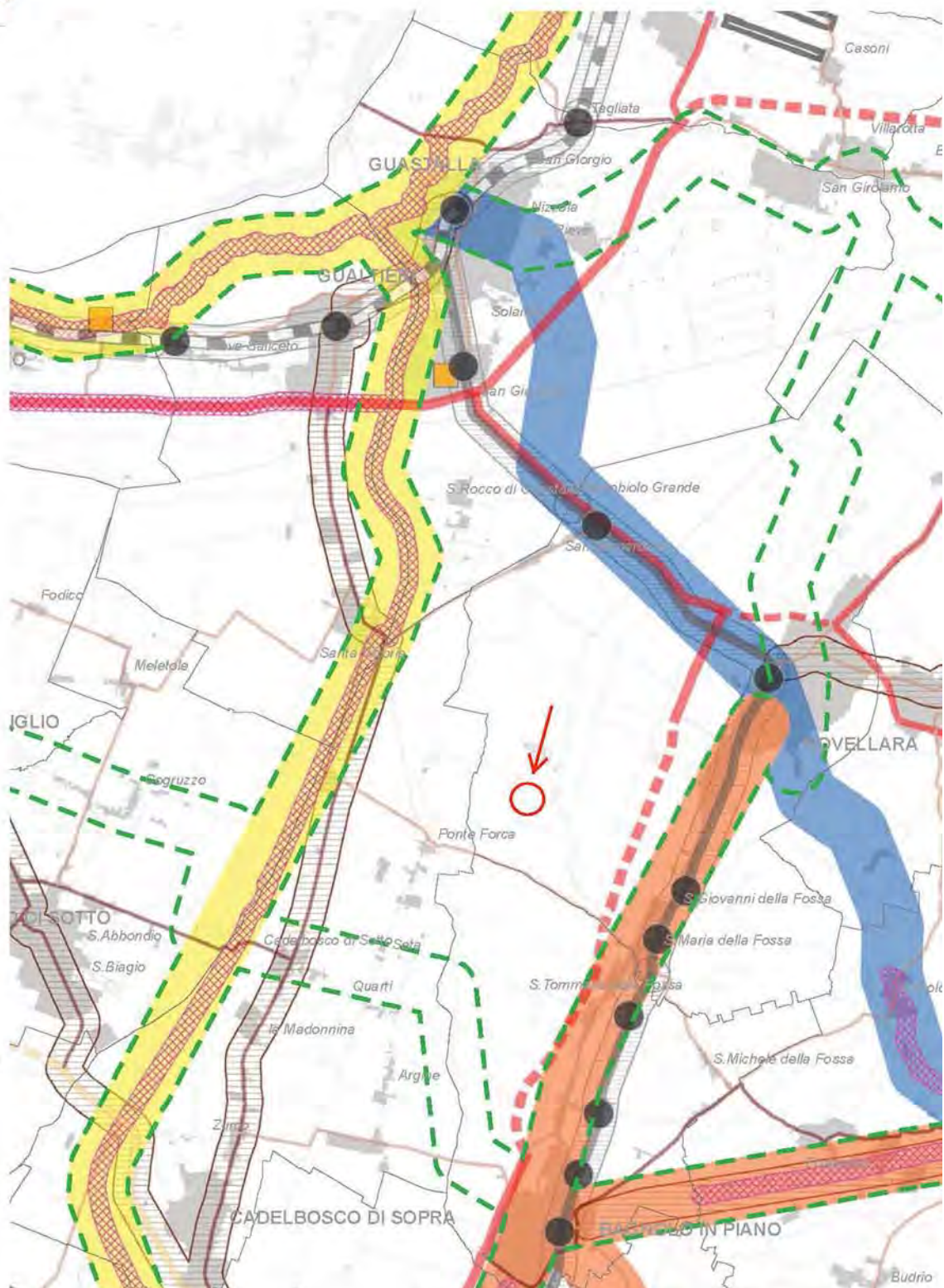
- assi forti TPL ferro
- assi forti TPL gomma, specializzati o in sede promiscua

### linee urbane ed extraurbane del TPL

- fermate urbane
- fermate extraurbane
- linee urbane
- linee extraurbane

### sistema portante ciclo-pedonale (art.35)

- itinerari ciclabili di interesse provinciale
- itinerari ciclabili di interesse provinciale
- itinerari ciclabili di interesse provinciale
- itinerari ciclabili di interesse provinciale
- ciclovie regionali
- principali connessioni ciclabili esistenti o in progetto
- porto fluviale turistico di Boretto





**VARIANTE SPECIFICA**  
(ex art. 27 bis L.R. 20/2000)

IL PRESIDENTE DELLA PROVINCIA  
Giammaria Manghi

IL CONSIGLIERE DELEGATO  
Alessio Mammi

IL DIRIGENTE SERVIZIO  
PIANIFICAZIONE TERRITORIALE  
Arch. Anna Campeol

IL RESPONSABILE DEL  
PROCEDIMENTO  
Dott. Urb. Renzo Pavignani



Adottato dal  
Consiglio Provinciale  
con atto n.2 del 15/02/2018

Approvato dal  
Consiglio Provinciale  
con atto n.25 del 21/09/2018

Carta dei beni paesaggistici  
del territorio provinciale

SCALA 1:50.000

**P4**  
NORD

**BENI PAESAGGISTICI (D. Lgs 42/2004)**

1 AREE DI NOTEVOLE INTERESSE PUBBLICO SOTTOPOSTE A TUTELA CON APPOSITO PROVVEDIMENTO AMMINISTRATIVO (art. 136)

AREE TULATE PER LEGGE (art. 142)

- "LAGHI" (lett. B)
- ① "FIUMI, TORRENTI E CORSI D'ACQUA ISCRITTI NELL'ELENCO DELLE ACQUE PUBBLICHE" (lett. C)
- Tratti tombati
- "MONTAGNE" (lett. D)
- "CIRCHI GLACIALI" (lett. E)
- "PARCHI E RISERVE" (lett. F) ■ PARCO NAZIONALE ■ RISERVE NATURALI REGIONALI
- "BOSCHI" (lett. G)
- 1 "ZONE D'INTERESSE ARCHEOLOGICO" (lett. M)

NOTA: L'INDIVIDUAZIONE DEGLI "USI CIVICI" (lett. H) E' DEMANDATA AI COMUNI (art.52 PTCP)

**AREE TULATE PER LEGGE (art. 142)**

① "FIUMI, TORRENTI E CORSI D'ACQUA ISCRITTI NELL'ELENCO DELLE ACQUE PUBBLICHE" (lett. C)

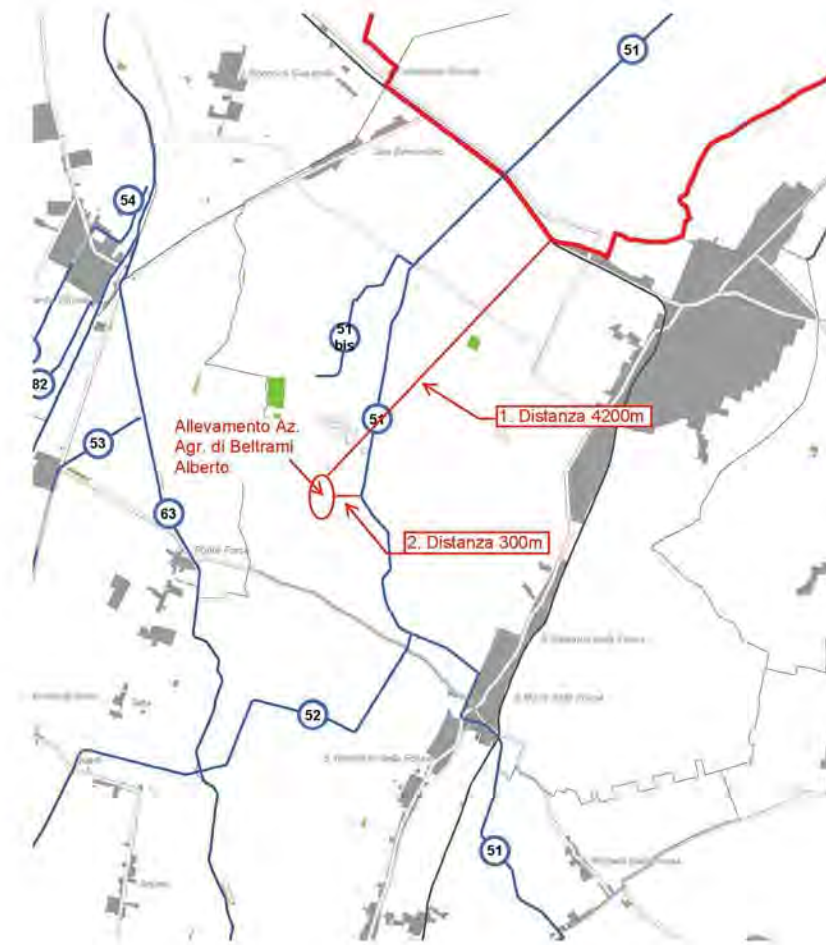
- Tratti tombati
- 1 Fiume Po
- 2 Torrente Secchia
- 3 Torrente Dolo
- 4 Fosso Riaccio
- 5 Rio Cervarolo
- 6 Rio di Sorbole
- 7 Rio de' Cani
- 8 Torrente Secchiello
- 9 Rio di Cusna
- 10 Fosso Prese
- 11 Fosso di Coriano
- 12 Rio di Sant'Antonio
- 13 Rio di Baluzzana
- 14 Rio Prampolla
- 15 Torrente Lucola
- 16 Rio Grande
- 17 Rio di Sologno
- 18 Torrente Ozola
- 19 Torrente Guadarolo
- 20 Fosso Arsendola
- 21 Torrente Riarbero
- 22 Fosso del Lago del Cerreto
- 23 Torrente Canalaccio e Rio Biola
- 24 Rio di Collagna
- 25 Rio Rondino
- 26 Rio Ricco'
- 27 Rio La Vena
- 28 Torrente Dargola
- 29 Torrente Spiroli
- 30 Fosso di Ronco Po
- 31 Rio Dorgola
- 32 Torrente Lusenta
- 33 Rio Zorzello
- 34 Rio della Rocca
- 35 Torrente Tresinaro
- 36 Rio Riazzone
- 37 Rio Marangone
- 38 Rio delle Viole
- 39 Rio di Recigno
- 40 Rio Dorgola
- 41 Rio Dorgola
- 42 Rio Arbiola e Faggiano
- 43 Canale di Lama o Lama Pappacina
- 44 Cavo Parmigiana Moglia e Bottefiuma
- 45 Tresinaro Vecchio, Canale di Migliarina, Fossa Raso
- 46 Fossa Marza
- 47 Torrente Tassarola
- 48 Naviglietto
- 49 Naviglio di Rolo
- 50 Fossa di Campagnola
- 51 Cavo Bondeno
- 52 Scolo Bresciana o Bersana
- 53 Scolo Modolena
- 54 Fossa Marza di Castelnuovo, Traversagno, Fossa Marza di Poviglio
- 55 Cavo Parmigiana di Brescello o Scaloppia
- 56 Cavo Tagliata
- 57 Fossa di Sant'Antonio
- 58 Po Vecchio
- 80 Scolo Casale
- 81 Fossa Luzzarese
- 82 Torrente Crostolo
- 83 Torrente Tassone-Canalazzo-Rodano
- 84 Rodanello delle Rotte
- 85 Torrente Lodola
- 86 Rio di Fogliano
- 87 Rio Acque Chiare e Rio Lavezza (Squinzano)
- 88 Rio Capriola
- 89 Rio Vindina
- 90 Rio Cioella
- 91 Torrente Campola
- 92 Torrente Modolena
- 93 Rio Quaresimo
- 94 Scolo Acquamarca
- 95 Rio Morone
- 96 Canale della Cella o di San Silvestro, di Cavriago e del Ghiardo
- 97 Scolo, cava e Canale di S. Giacomo
- 98 Scolo Bondirolo e Fossaccia
- 99 Rio Enzola
- 100 Canalazzo Castelnuovese
- 101 Scolo Fontana
- 102 Scolo Sgaviglio
- 103 Canale Cases, Cavo Valio e Canale d'Obro
- 104 Scolo Enzoletta, Canale la Valle
- 105 Canale di Fiesse
- 106 Cavetto di S. Sisto
- 107 Torrente Enza
- 108 Rio di Vico
- 109 Rio Ceresola
- 110 Torrente Tassobio
- 111 Rio di Belle o di Legnigo
- 112 Fosso di Maillo
- 113 Rio del Turi
- 114 Fosso Schiezza e Cagnola
- 115 Rio Tassarolo
- 116 Rio di Sola e Rio Spesso
- 117 Torrente Atticola
- 118 Torrente Lonza
- 119 Rio Maore
- 120 Rio della Piazza
- 121 Rio Andrelle
- 122 Torrente Liocca
- 46bis Scolo di Rio Saliceto
- 51bis Cavetto di Novellara
- 83bis Rio Fiumicello

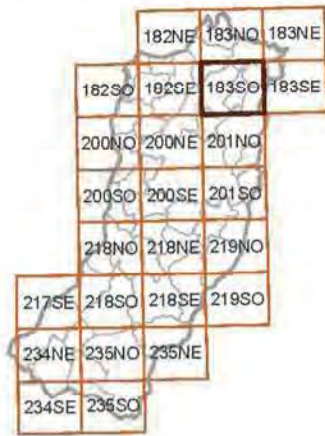
NOTA: i corsi d'acqua ai numeri di elenco 57-72-79-83-84-85-86 sono stati radiati da D.R. 25/08/1920 e D.P.R. 12/08/1957

Per ulteriori approfondimenti sulle acque pubbliche si rimanda all'Appendice B del OCS

1 AREE DI NOTEVOLE INTERESSE PUBBLICO SOTTOPOSTE A TUTELA CON APPOSITO DOCUMENTO AMMINISTRATIVO (art. 136)

N	Denominazione	Comuni interessati	Provvedimento amministrativo
1	Dichiarazione di notevole interesse pubblico di boschi di pino fasciati di Rolo	Boretto	D.M. del 15/11/1941
2	Dichiarazione di notevole interesse pubblico paesaggistico di una zona sita nel Comune di Castelnuovo ne' Monti	Castelnuovo ne' Monti	Delib. G.R. del 29/02/2016
3	Modifica della perimetrazione della dichiarazione di notevole interesse pubblico dell'area ad elevato pregio paesaggistico di Canossa, nei Comuni di Canossa e San Polo d'Enza approvata il 20/11/2011 dalla Commissione regionale per il paesaggio	Canossa-S. Polo d'Enza	
4	Dichiarazione di notevole interesse pubblico di una zona della valle di Novellara sita nei Comuni di Reggio, Campagnola Emilia, Novellara, Guastalla e Fabbroco	Reggio - Campagnola Emilia - Novellara - Guastalla - Fabbroco	D.M. del 01/08/1985
5	Dichiarazione di notevole interesse pubblico del territorio dei Fontanili e del bosco Galenale sito nel Comune di Gattatico	Gattatico	D.M. del 01/08/1985
6	Dichiarazione di notevole interesse pubblico della zona del parco del fiume Secchia sita nel Comune di Rubiera	Rubiera	D.M. del 01/08/1985
7	Dichiarazione di notevole interesse pubblico del sistema Crostolo-Rivalla ricadente nei Comuni di Albinea, Reggio Emilia e QuattroCastella	Albinea - Reggio Emilia - Quattro Castella	D.M. del 01/08/1985
8	Dichiarazione di notevole interesse pubblico nel territorio del bacino del Rio Gruppo sito nel Comune di Albinea	Albinea	D.M. del 01/08/1985
9	Dichiarazione di notevole interesse pubblico dell'area ricadente nei Comuni di Quattro Castella e San Polo d'Enza	Quattro Castella - San Polo d'Enza	D.M. del 01/08/1985
10	Dichiarazione di notevole interesse pubblico dell'area pedecollinare di Roncolo-Montecavolo sita nel Comune di Quattro Castella	Quattro Castella	D.M. del 01/08/1985
11	Dichiarazione di notevole interesse pubblico dell'area di Borzani-Croci sita nei Comuni di Albinea e Viano	Albinea - Viano	D.M. del 01/08/1985
12	Dichiarazione di notevole interesse pubblico della zona di Paolo e del rio Fiumicello, ricadenti nei Comuni di Casina e Vezzano sul Crostolo	Casina - Vezzano sul Crostolo	D.M. del 01/08/1985
13	Dichiarazione di notevole interesse pubblico del comparto paesistico del monte Platano sito nel Comune di Viano	Viano	D.M. del 01/08/1985
14	Dichiarazione di notevole interesse pubblico del bosco di monte Duro ricadente nei Comuni di Vezzano sul Crostolo, Casina e Viano	Vezzano sul Crostolo - Casina - Viano	D.M. del 01/08/1985
15	Dichiarazione di notevole interesse pubblico della zona della media valle del fiume Enza, riva destra, ricadente nel Comune di Vetto d'Enza	Vetto d'Enza	D.M. del 01/08/1985
16	Dichiarazione di notevole interesse pubblico dell'area di confluenza tra il Rio Rallo e il torrente Tassobio sita nei Comuni di Castelnuovo ne' Monti, Vetto e Ciano d'Enza	Castelnuovo ne' Monti - Vetto - Ciano d'Enza	D.M. del 01/08/1985
17	Dichiarazione di notevole interesse pubblico della dorsale di Carpinetti sita nel Comune di Carpinetti	Carpinetti	D.M. del 01/08/1985
18	Dichiarazione di notevole interesse pubblico del bacino del rio Rocca, nel Comune di Castellaro	Castellaro	D.M. del 01/08/1985
19	Dichiarazione di notevole interesse pubblico di una zona denominata crinale di Tosio	Tosio	D.M. del 01/08/1985
20	Dichiarazione di notevole interesse pubblico del territorio del monte Vestasio e del lago Calamone, ricadente nel Comune di Ramiseto	Ramiseto	D.M. del 01/08/1985
21	Dichiarazione di notevole interesse pubblico dell'area del borgo di Ceccola, ricadente nel Comune di Ramiseto	Ramiseto	D.M. del 01/08/1985
22	Dichiarazione di notevole interesse pubblico del territorio del lago Mesca ricadente nel Comune di Ramiseto	Ramiseto	D.M. del 01/08/1985
23	Dichiarazione di notevole interesse pubblico del territorio del lago del Cerreto e della val Riarbero sita nel Comune di Collagna	Collagna	D.M. del 01/08/1985





LA PRESIDENTE DELLA PROVINCIA  
*Sonia Masini*

L'ASSESSORE PIANIFICAZIONE  
CULTURA, PAESAGGIO, AMBIENTE  
*Roberto Ferrari*

IL DIRIGENTE SERVIZIO PIANIFICAZIONE  
TERRITORIALE, AMBIENTE E POLITICHE CULTURALI  
*Arch. Anna Campeol*

Adottato dal  
Consiglio Provinciale  
con atto n° 92 del 06.11.2008

Approvato dal  
Consiglio Provinciale  
con atto n° 124 del 17.06.2010

IL SEGRETARIO GENERALE  
*Dott. Enzo E. Di Cagno*



ACCORDO PER L'AGGIORNAMENTO DELLA COMPONENTE PAESAGGISTICA DEL PTCP DELLA PROVINCIA DI REGGIO EMILIA

**Zone, sistemi ed elementi della tutela paesistica**

**P5a**  
183SO

SCALA 1:25.000

**TUTELA DELLE RISORSE STORICHE E ARCHEOLOGICHE**

**Zone ed elementi di interesse storico-archeologico (art. 47)**

- a. Complessi archeologici
- b1. Aree di accertata e rilevante consistenza archeologica ← 3
- b2. Aree di concentrazione di materiali archeologici o di segnalazione di rinvenimenti
- Acquedotto romano
- Via Emilia e strade romane oblique

**Zone ed elementi di tutela dell'impianto storico della centuriazione (art. 48)**

- Zone di tutela della struttura centuriata
- Elementi della centuriazione

**Centri e nuclei storici (art. 49)**

- Toponimo

**Strutture insediative territoriali storiche non urbane (art. 50)**



**Viabilità storica (art. 51)**

- ← 4

**Sistema delle bonifiche storiche (art. 53)**

- ← 5

**Viabilità panoramica (art. 55)**



**AREE PROTETTE**

**Sistema provinciale delle Aree Protette (art. 88)**

- Parco Nazionale dell'Appennino Tosco Emiliano
- Riserve Naturali regionali

**STRUMENTI ATTUATIVI**

**Progetti e Programmi integrati di valorizzazione del paesaggio (art. 101)**



- Confini comunali

**SISTEMI, ZONE ED ELEMENTI STRUTTURANTI LA FORMA DEL TERRITORIO E DI SPECIFICO INTERESSE NATURALISTICO**

**Sistema dei crinali e sistema collinare (art. 37)**

- Crinale
- Collina

**Zone di tutela dei caratteri ambientali di laghi, invasi e corsi d'acqua (art. 40)**

- a. Zone di tutela assoluta
- b. Zona di tutela ordinaria ← 1
- c. Zone di tutela delle golene del Po

**Invasi ed alvei di laghi, bacini e corsi d'acqua (art. 41)**



**Zone di protezione delle acque sotterranee nel territorio di pedecollina-pianura (art. 82)**



**Zone di particolare interesse paesaggistico ambientale (art. 42)**

- ← 2

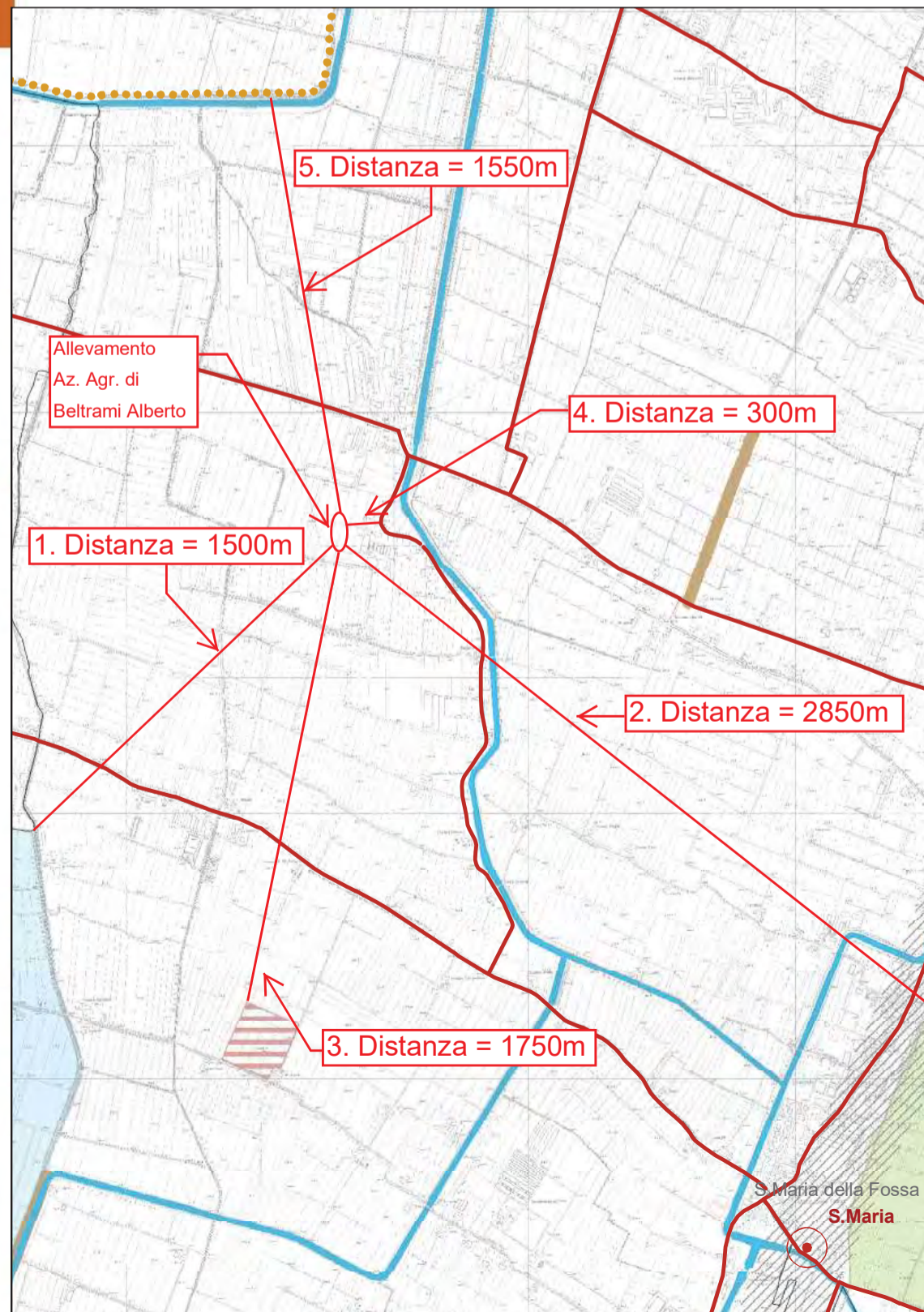
**Particolari disposizioni di tutela di specifici elementi (art. 43)**

- dossi di pianura

**Zone di tutela naturalistica (art. 44)**



**Zone di tutela agronaturalistica (art. 45)**





# PTCP 2010

PIANO TERRITORIALE DI COORDINAMENTO PROVINCIALE



PROVINCIA DI REGGIO EMILIA

LA PRESIDENTE DELLA PROVINCIA  
*Sonia Masini*

L'ASSESSORE PIANIFICAZIONE:  
CULTURA, PAESAGGIO, AMBIENTE  
*Roberto Ferrari*

IL DIRIGENTE SERVIZIO PIANIFICAZIONE  
TERRITORIALE, AMBIENTE E POLITICHE CULTURALI  
*Arch. Anna Campeol*

Adottato dal  
Consiglio Provinciale  
con atto n° 92 del 06.11.2008

Approvato dal  
Consiglio Provinciale  
con atto n° 124 del 17.06.2010

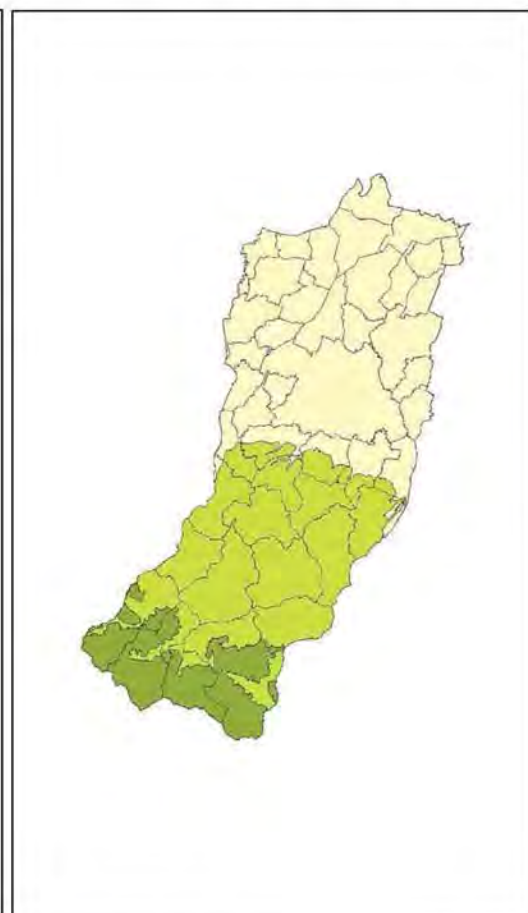
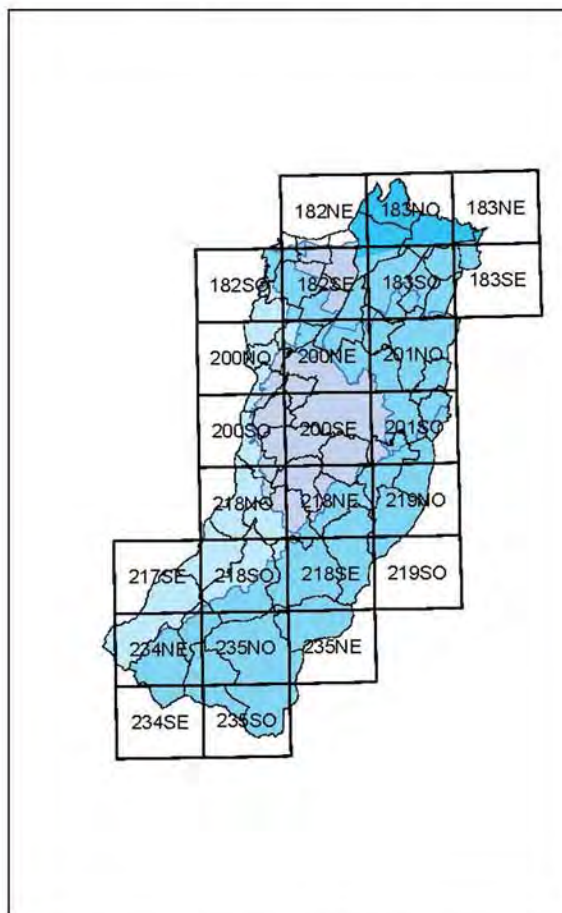
IL SEGRETARIO GENERALE  
*Dott. Enzo E. Di Cagno*

## Sistema Forestale e Boschivo

# P5b

183SO

## Sistema forestale boschivo SIA\_01.2.7 soggetto alle disposizioni dell'art. 38 PTCP (art. 10 PTPR)



Bacini idrografici principali (fonte: PTA Regione Emilia Romagna)

- Enza
- Crostolo
- Secchia
- Territorio drenante in bacini extraprovinciali (Consorzio Terre di Gonzaga in destra Po)

Zone pedoclimatiche

- planiziale
- collinare e submontana
- montana

### Classificazione del territorio in zone pedoclimatiche

- 1. Formazioni del piano basale
- 2. Formazioni della fascia collinare e submontana
- 3. Formazioni della fascia montana

### Bacini idrografici

Confine di bacino idrografico

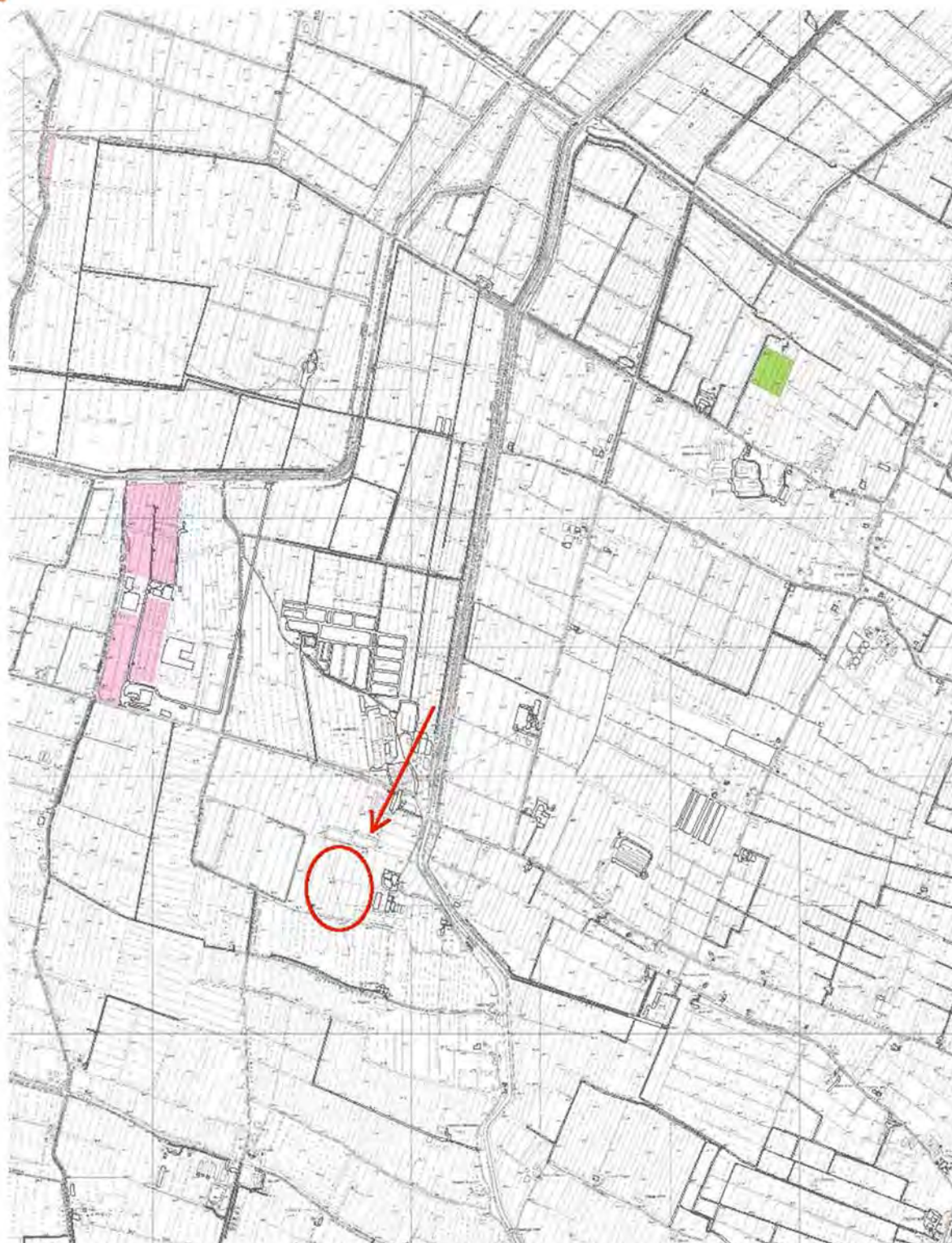
### Formazioni boschive

- a. Querceti submesofili ed altre latifoglie miste
- b. Querceti xerofili
- c. Formazioni igrofile ripariali o di versante
- d. Castagneti da frutto abbandonati o irregolari
- e. Formazioni di Pino silvestre dominante o in boschi misti con latifoglie
- f. Faggete
- g. Formazioni miste di abete bianco e faggio
- h. Rimboschimenti
- i. Formazioni a dominanza di specie colonizzatrici alloctone

### Piante monumentali e filari

- \* Piante meritevoli di tutela
- \* Piante tutelate
- Filari meritevoli di tutela
- Filari tutelati

Base topografica : CTR5\*-RG integrata con DataBaseTopografico e Reticolo Stradale





## VARIANTE SPECIFICA

(ex art. 27 bis L.R. 20/2000)

IL PRESIDENTE DELLA PROVINCIA  
Giammaria Manghi

IL CONSIGLIERE DELEGATO  
Alessio Mammi

IL DIRIGENTE SERVIZIO  
PIANIFICAZIONE TERRITORIALE  
Arch. Anna Campeol

IL RESPONSABILE DEL  
PROCEDIMENTO  
Dott.Urb. Renzo Pavignani



Adottato dal  
Consiglio Provinciale  
con atto n.2 del 15/02/2018

Approvato dal  
Consiglio Provinciale  
con atto n.25 del 21/09/2018






### Reticolo Naturale Principale e Secondario

Carta di delimitazione delle fasce fluviali e delle aree di fondovalle potenzialmente allagabili (PAI-PTCP)





SCALA 1:10.000

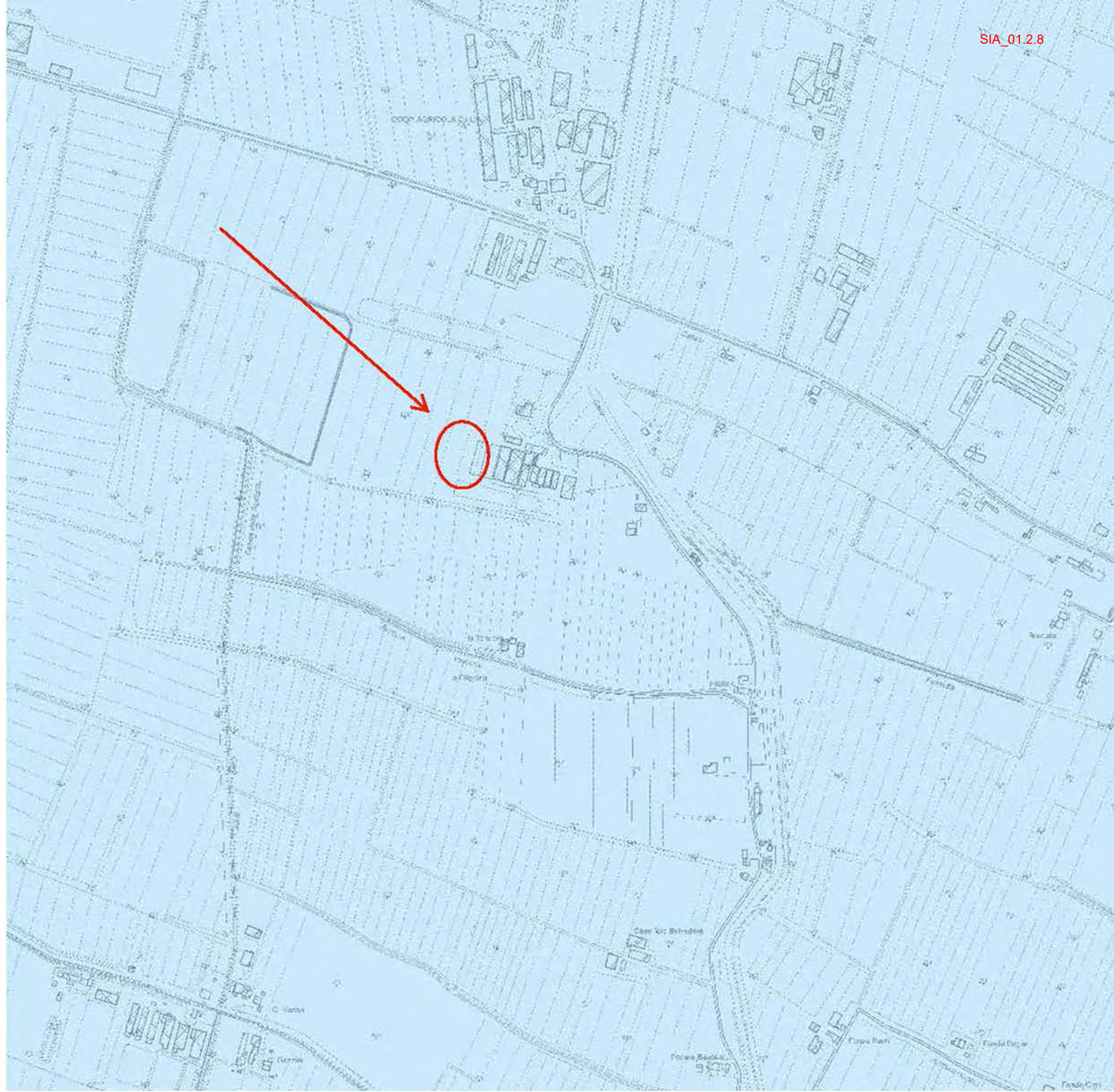
# P7

#### Reticolo Principale di Pianura e di Fondovalle (art.65)

-  Fascia A (art.66)
-  Fascia B (art.67)
-  Fascia C (art.68) ←
-  limite di progetto tra la Fascia B e la Fascia C (art.68)
-  Zone potenzialmente interessabili da dissesto idraulico esterne alle Fasce A e B

#### Reticolo Secondario Collinare Montano (art.58)

-  Ee Aree potenzialmente allagabili con pericolosità molto elevata
-  Eb Aree potenzialmente allagabili con pericolosità elevata
-  Em Aree potenzialmente allagabili con pericolosità media o moderata
-  limite di cui all'art. 58, comma 2







LA PRESIDENTE DELLA PROVINCIA  
*Sonia Masini*

L'ASSESSORE PIANIFICAZIONE:  
CULTURA, PAESAGGIO, AMBIENTE  
*Roberto Ferrari*

IL DIRIGENTE SERVIZIO PIANIFICAZIONE  
TERRITORIALE, AMBIENTE E POLITICHE CULTURALI  
*Arch. Anna Caspeal*

Adottato dal  
Consiglio Provinciale  
con atto n° 92 del 06.11.2008

Approvato dal  
Consiglio Provinciale  
con atto n° 124 del 17.06.2010

IL SEGRETARIO GENERALE  
*Dott. Enzo E. Di Cagno*




S. Giovanni della Fossa

**Rischio sismico -  
Carta degli effetti attesi**

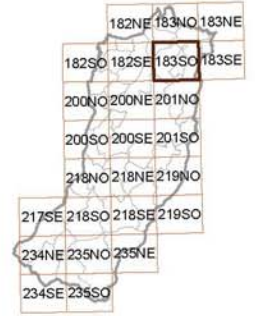
**P9a**

SCALA 1:25.000

Classi degli effetti attesi



EFFETTI ATTESI					
	AMPLIFICAZIONE STRATIGRAFICA	AMPLIFICAZIONE TOPOGRAFICA	INSTABILITA' DI VERSANTE	CEDIMENTI	LIQUEFAZIONE
A	X		X		
B	X	X	X		
C	X				
D	X	X			
E		X			
F	X				X
G	X			X (potenziale)	
H					



LA PRESIDENTE DELLA PROVINCIA  
*Sonia Masini*

L'ASSESSORE PIANIFICAZIONE:  
CULTURA, PAESAGGIO, AMBIENTE  
*Roberto Ferrari*

IL DIRIGENTE SERVIZIO PIANIFICAZIONE  
TERRITORIALE, AMBIENTE E POLITICHE CULTURALI  
*Arch. Anna Carpeol*

Adottato dal  
Consiglio Provinciale  
con atto n° 92 del 06.11.2008

Approvato dal  
Consiglio Provinciale  
con atto n° 124 del 17.06.2010

IL SEGRETARIO GENERALE  
Dott. Enzo E. Di Cagno

Rischio sismico -  
Carta dei livelli di approfondimento

# P9b

SCALA 1:25.000



Base topografica : CTR5\*-RG integrata con DataBaseTopografico e Reticolo Stradale





## VARIANTE SPECIFICA (ex art. 27 bis L.R. 20/2000)

IL PRESIDENTE DELLA PROVINCIA  
Giammaria Manghi

IL CONSIGLIERE DELEGATO  
Alessio Mammi

IL DIRIGENTE SERVIZIO  
PIANIFICAZIONE TERRITORIALE  
Arch. Anna Campeol

IL RESPONSABILE DEL  
PROCEDIMENTO  
Dott. Urb. Renzo Pavignani

182NE	183NO	183NE
182SO	182SE	183SO
200NO	200NE	201NO
200SO	200SE	201SO
218NO	218NE	219NO
217SE	218SO	218SE
234NE	235NO	235NE
234SE	235SO	

Adottato dal  
Consiglio Provinciale  
con atto n.2 del 15/02/2018

Approvato dal  
Consiglio Provinciale  
con atto n.25 del 21/09/2018

Carta degli impianti e reti tecnologiche  
per la trasmissione e la distribuzione  
dell'energia elettrica

# P11

SCALA 1:25.000

### LINEE PER LA TRASMISSIONE E LA DISTRIBUZIONE DELL'ENERGIA ELETTRICA (ART.91)

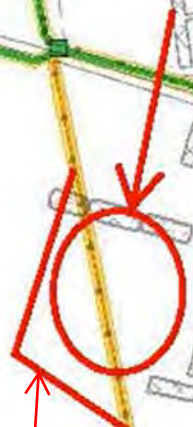
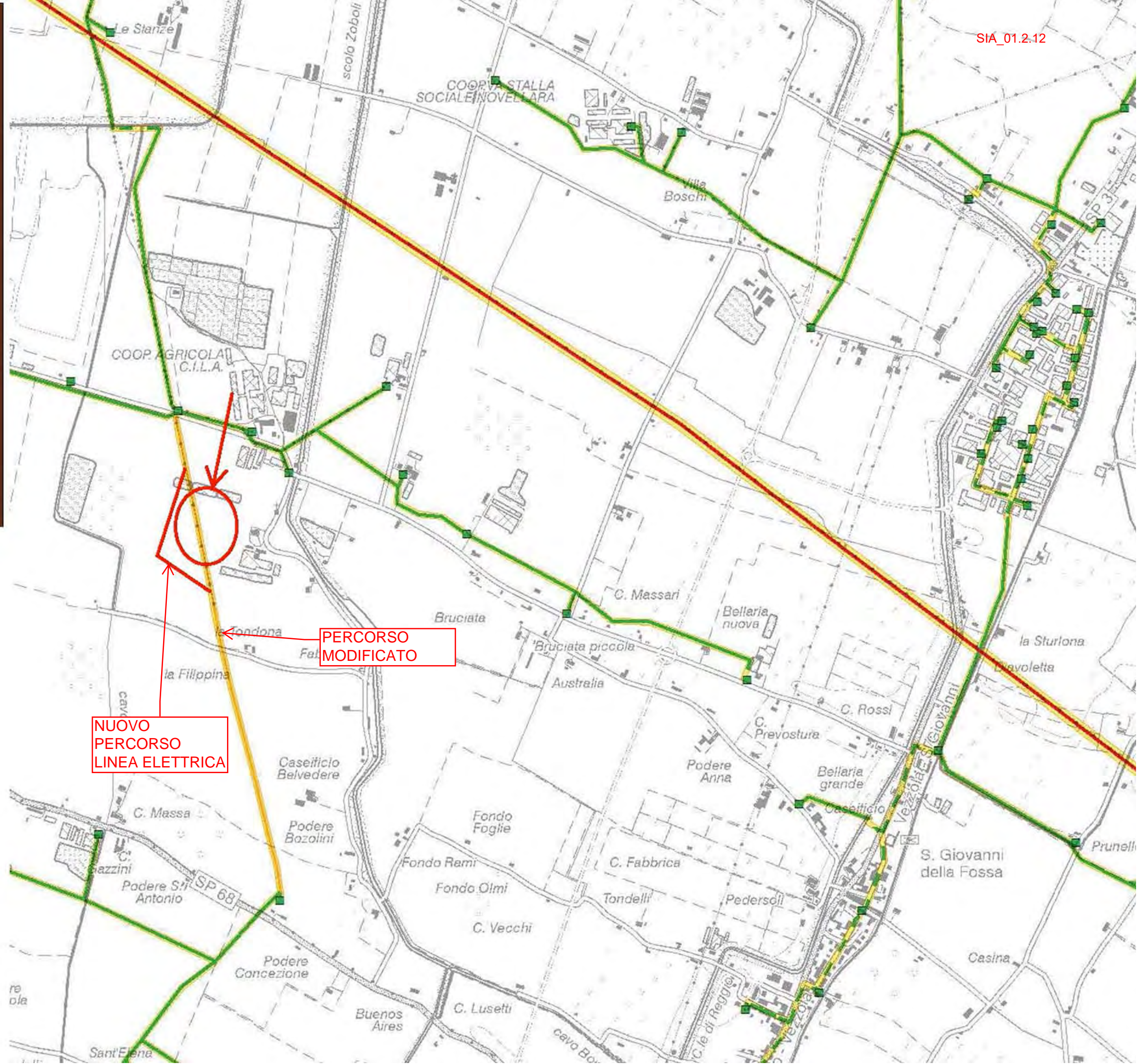
- MT esistente**
- 15 kV linea aerea
  - 15 kV linea in cavo aereo
  - 15 kV linea interrata
  - 15 kV linea non agganciata
- MODIFICATA**

- AT e AAT esistente**
- 132 kV linea aerea
  - 132 kV linea in cavo aereo
  - 220 kV linea in cavo aereo
  - 380 kV linea aerea

- DISTANZE DI PRIMA APPROSSIMAZIONE**
- tensione 15 kV a semplice trave - 10 m
  - tensione 15 kV a doppia trave - 11 m
  - tensione 132 kV - da 3 a 35 m
  - tensione 220 kV - 35 e 37 m
  - tensione 380 kV - 47 e 50 m
- Vedi allegato 5 NA parte terza

### CABINE E STAZIONI ELETTRICHE

- Esistente**
- cabina MT agganciata
  - cabina MT non agganciata
  - cabina primaria o stazione AT e AAT
- Confine Provincia



PERCORSO  
MODIFICATO

NUOVO  
PERCORSO  
LINEA ELETTRICA



## VARIANTE SPECIFICA

(ex art. 27 bis L.R. 20/2000)

IL PRESIDENTE DELLA PROVINCIA  
Giammana Manghi

IL CONSIGLIERE DELEGATO  
Alessio Mammi

IL DIRIGENTE SERVIZIO  
PIANIFICAZIONE TERRITORIALE  
Arch. Anna Carpeol

IL RESPONSABILE DEL  
PROCEDIMENTO  
Dot. Urb. Renzo Pavignani

ELABORATO  
CONTRODEDOTTO

Adottato dal  
Consiglio Provinciale  
con atto n.2 del 15/02/2018

Approvato dal  
Consiglio Provinciale  
con atto n.25 del 21/03/2018

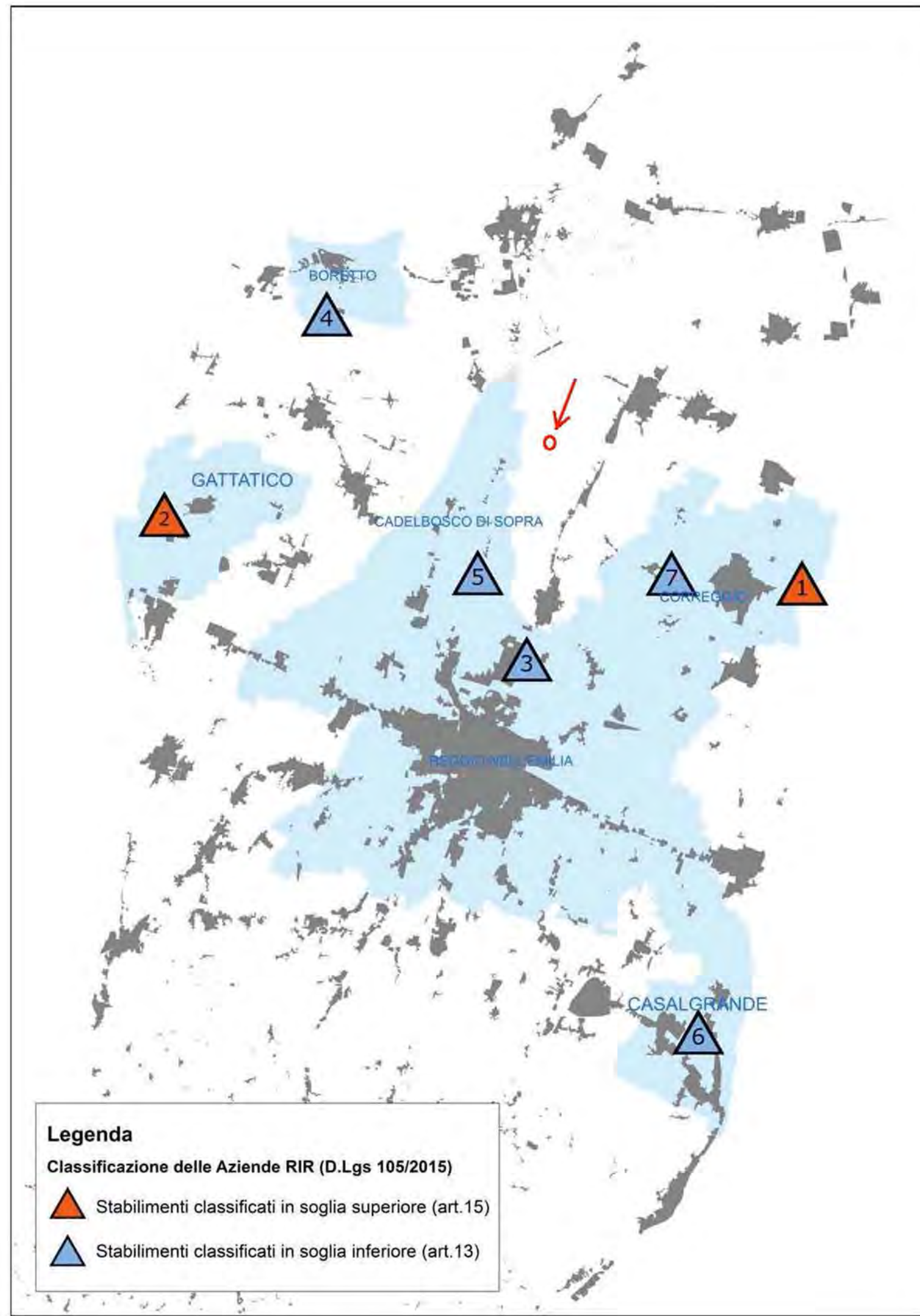
Schede di localizzazione delle aree a  
Rischio di Incidente Rilevante  
(D.Lgs. 105/15)

SCALA 1:5.000

# P12

Schede di analisi degli stabilimenti artt. 13 e 15 (D.Lgs 26 giugno 2015, n.105)

	Stabilimento	Cartografia	Scheda
Art. 15 Soglia superiore	DOW Italia S.r.l.	Localizzazione dello stabilimento su base CTR	1A
		Localizzazione dello stabilimento su Ortofoto IT2000	1B
		Inviluppo delle aree di danno su base CTR	1C
		Inviluppo delle aree di danno su Ortofoto IT2000	1D
		Compatibilità Territoriale	1E
		Compatibilità Territoriale e infrastrutture	1F
		Inquadramento PRG	1G
	Inquadramento PTCP	1H	
	PROCTER & GAMBLE SpA	Localizzazione dello stabilimento su base CTR	2A
		Localizzazione dello stabilimento su Ortofoto IT2000	2B
		Inviluppo delle aree di danno su base CTR	2C
		Inviluppo delle aree di danno su Ortofoto IT2000	2D
		Compatibilità Territoriale	2E
		Compatibilità Territoriale e infrastrutture	2F
Inquadramento PRG		2G	
Art. 13 Soglia inferiore	SCAT PUNTI VENDITA SpA	Localizzazione dello stabilimento su base CTR	3A
		Localizzazione dello stabilimento su Ortofoto IT2000	3B
		Inviluppo delle aree di danno su base CTR	3C
		Inviluppo delle aree di danno su Ortofoto IT2000	3D
		Compatibilità Territoriale	3E
		Compatibilità Territoriale e infrastrutture	3F
		Inquadramento PRG	3G
	ARKEMA S.r.l.	Localizzazione dello stabilimento su base CTR	4A
		Localizzazione dello stabilimento su Ortofoto IT2000	4B
		Inviluppo delle aree di danno su base CTR	4C
		Inviluppo delle aree di danno su Ortofoto IT2000	4D
		Compatibilità Territoriale	4E
		Compatibilità Territoriale e infrastrutture	4F
		Inquadramento PRG	4G
LIQUIGAS SpA	Localizzazione dello stabilimento su base CTR	5A	
	Localizzazione dello stabilimento su Ortofoto IT2000	5B	
	Inviluppo delle aree di danno su base CTR	5C	
	Inviluppo delle aree di danno su Ortofoto IT2000	5D	
	Compatibilità Territoriale	5E	
	Compatibilità Territoriale e infrastrutture	5F	
	Inquadramento PRG	5G	
EUROGAS ENERGIA S.r.l.	Localizzazione dello stabilimento su base CTR	6A	
	Localizzazione dello stabilimento su Ortofoto IT2000	6B	
	Inviluppo delle aree di danno su base CTR	6C	
	Inviluppo delle aree di danno su Ortofoto IT2000	6D	
	Compatibilità Territoriale	6E	
	Compatibilità Territoriale e infrastrutture	6F	
	Inquadramento PRG	6G	
SILCOMPA	Localizzazione dello stabilimento su base CTR	7A	
	Localizzazione dello stabilimento su Ortofoto IT2000	7B	
	Inviluppo delle aree di danno su base CTR	7C	
	Inviluppo delle aree di danno su Ortofoto IT2000	7D	
	Compatibilità Territoriale	7E	
	Compatibilità Territoriale e infrastrutture	7F	
	Inquadramento PRG	7G	
Inquadramento PTCP	7H		



**Legenda**

**Classificazione delle Aziende RIR (D.Lgs 105/2015)**

- Stabilimenti classificati in soglia superiore (art.15)
- Stabilimenti classificati in soglia inferiore (art.13)