[illegible]

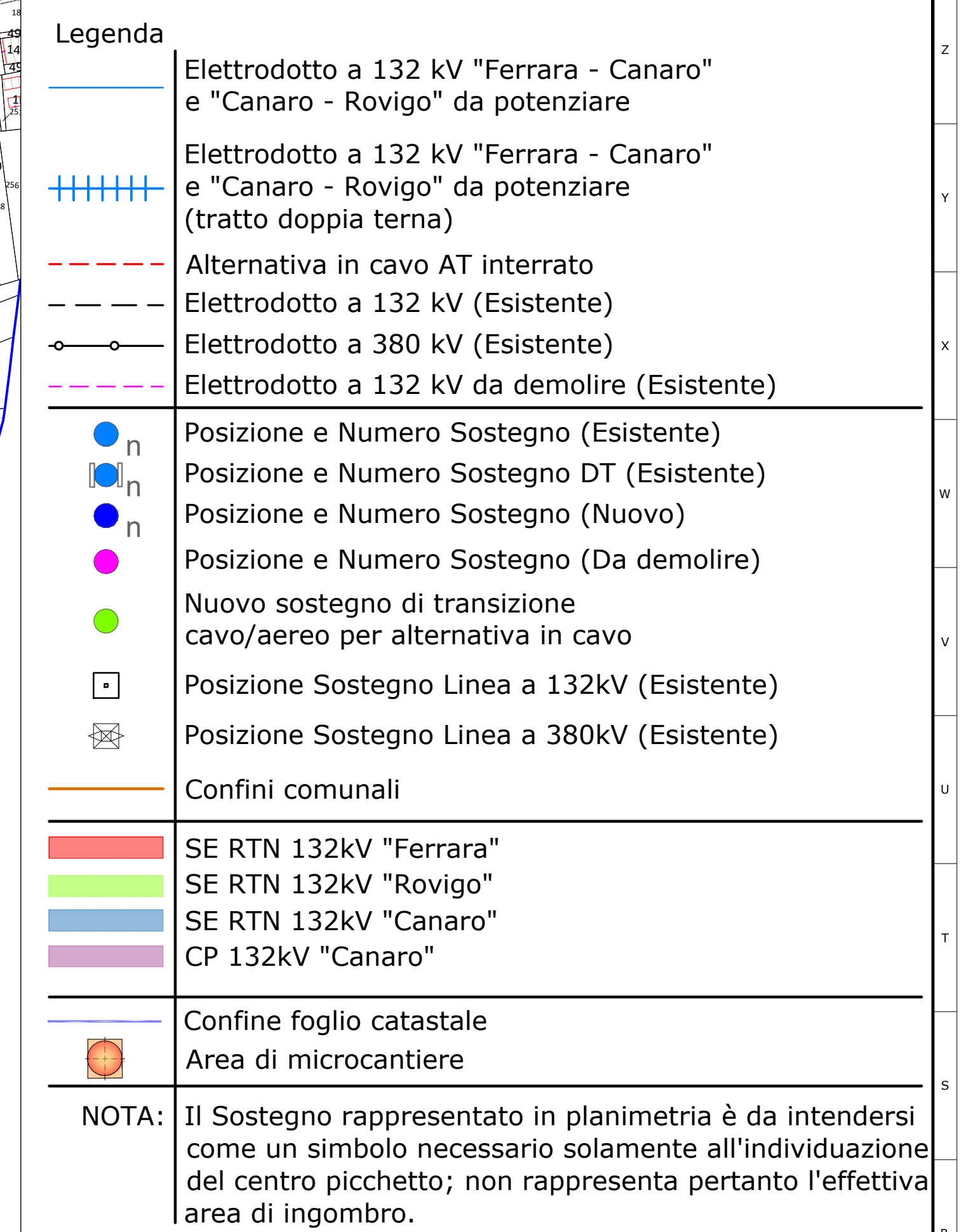
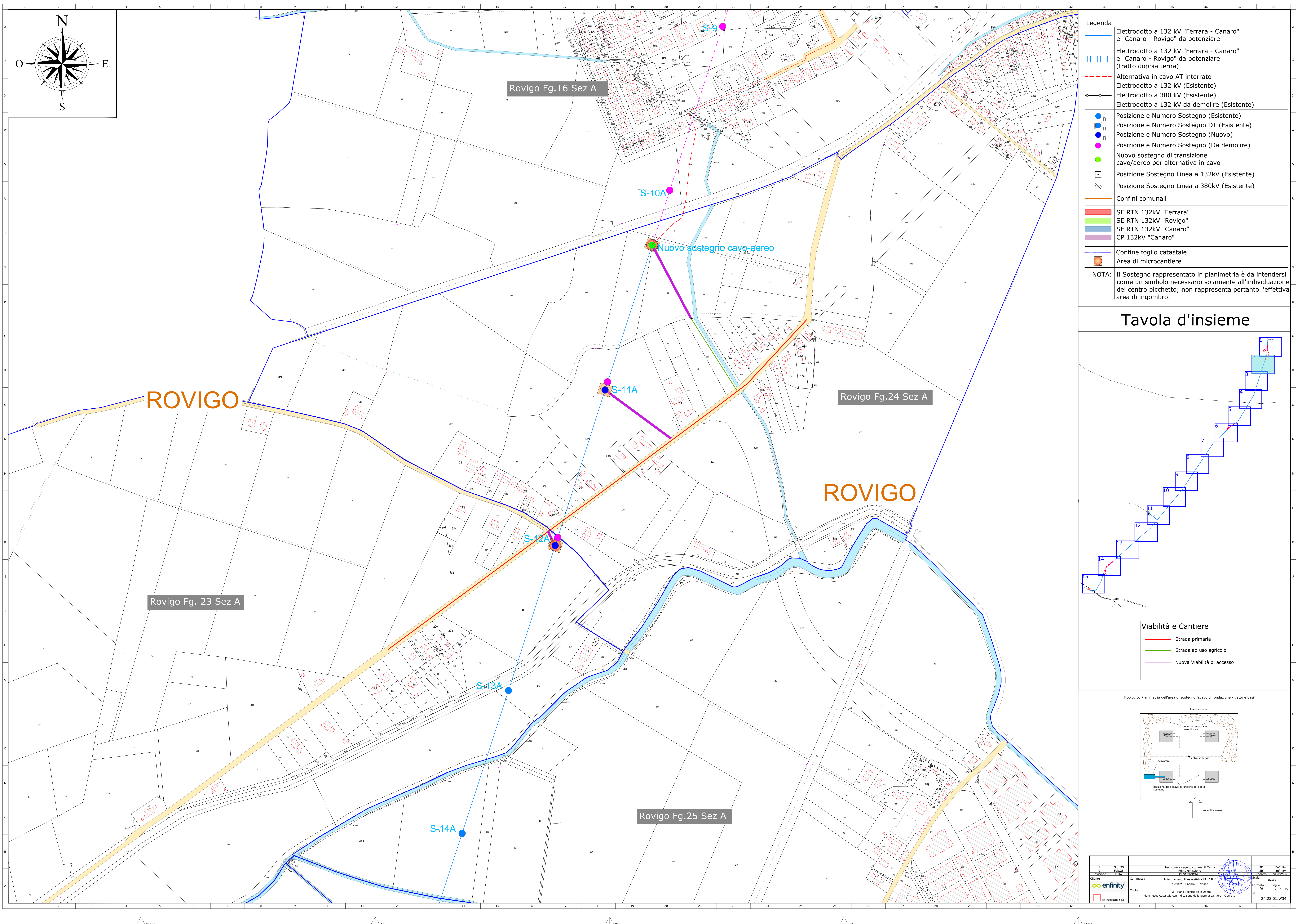
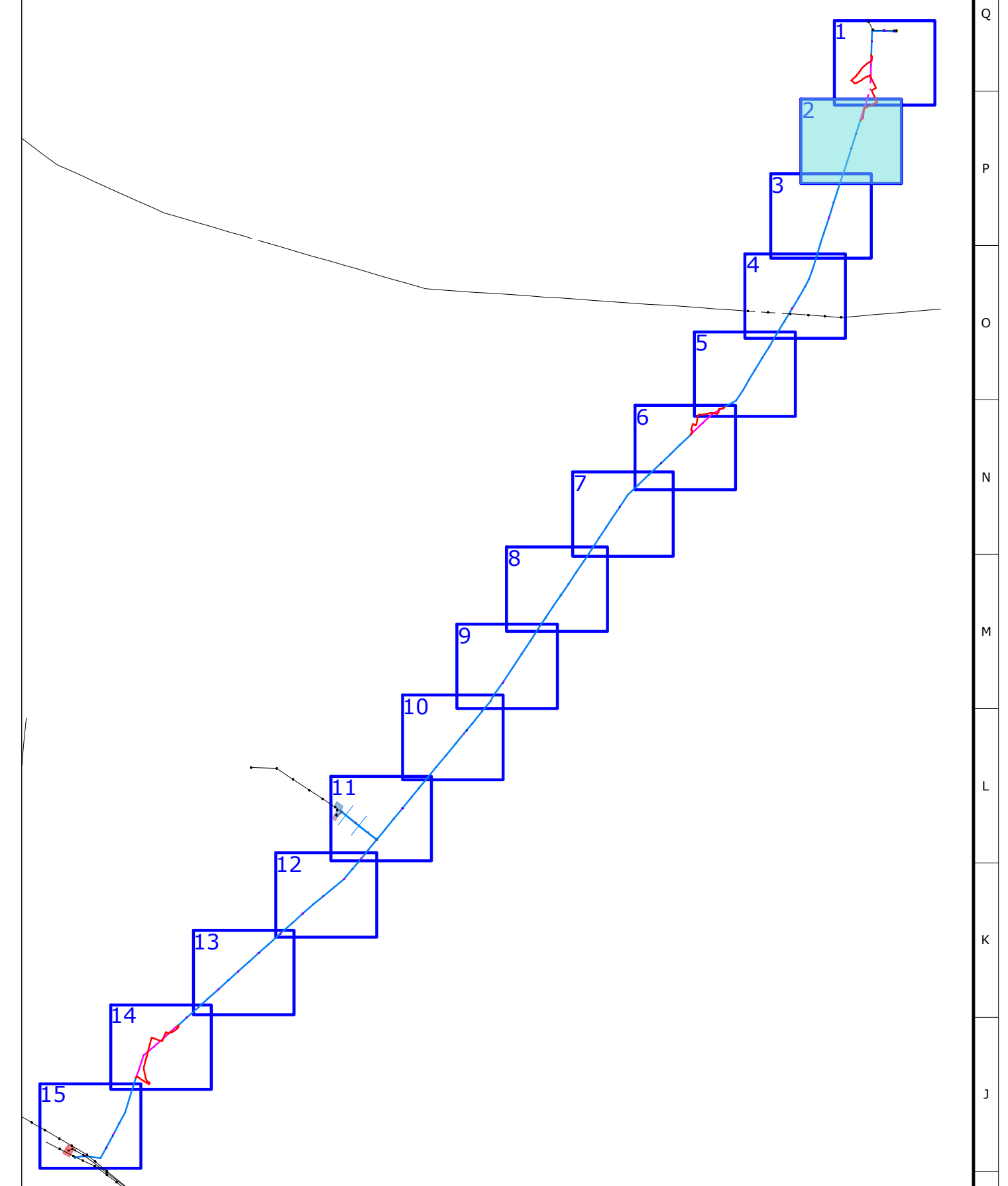
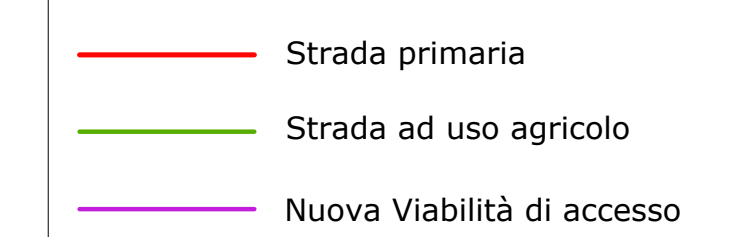


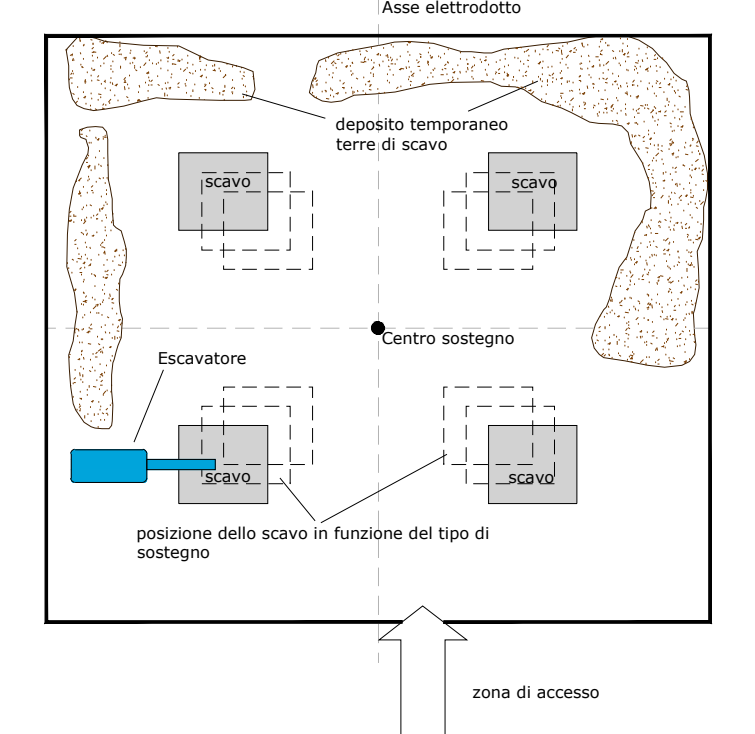
Tavola d'insieme



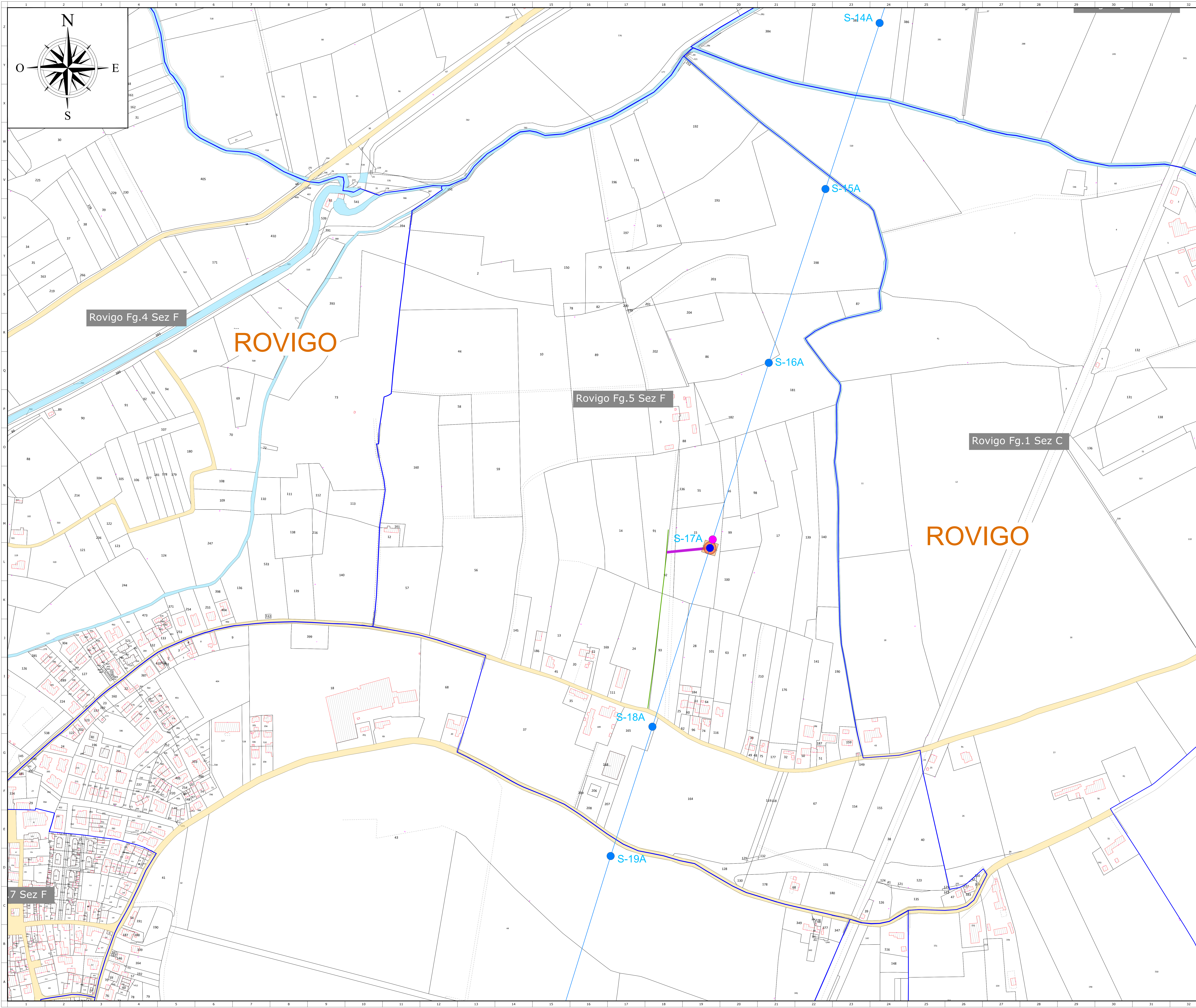
Viabilità e Cantiere



Tipologico Planimetria dell'area di sostegno (scavo di fondazione - getto e basi)



| | | | | | | | |
|----------------------|------|--|--|---------------|--|---------------------|--|
| | | Revisione e seguito commenti Termi | | 3E | | Infinity | |
| | | Prima emissione | | 3E | | Infinity | |
| | | Decreto n. 10 | | Decreto n. 10 | | Decreto n. 10 | |
| Revisione | Data | | | Decreto n. 10 | | Decreto n. 10 | |
| Cliente | | Commessa | | Scia | | 12020 | |
| enfinity | | Prestamento linea elettrica AT 132kV "Ferrara - Canaro - Rovigo" | | Formato | | 1 foglio 2 di 15 | |
| Titolo | | PTD - Piano Tecnico delle Opere Pianimetria Cantaro con indicazione delle poste di cantiere - Opere 1 | | Formato | | A0 2 di 15 | |
| IP Ingegneria S.r.l. | | | | 16 | | 24.23.01_W34 | |



Legenda

- Elettrodotto a 132 kV "Ferrara - Canaro" e "Canaro - Rovigo" da potenziare
- Elettrodotto a 132 kV "Ferrara - Canaro" e "Canaro - Rovigo" da potenziare (tratto doppia terna)
- Alternativa in cavo AT interrato
- Elettrodotto a 132 kV (Esistente)
- Elettrodotto a 380 kV (Esistente)
- Elettrodotto a 132 kV da demolire (Esistente)
- Posizione e Numero Sostegno (Esistente)
- Posizione e Numero Sostegno DT (Esistente)
- Posizione e Numero Sostegno (Nuovo)
- Posizione e Numero Sostegno (Da demolire)
- Nuovo sostegno di transizione cavo/aereo per alternativa in cavo
- Posizione Sostegno Linea a 132kV (Esistente)
- Posizione Sostegno Linea a 380kV (Esistente)
- Confini comunali
- SE RTN 132kV "Ferrara"
- SE RTN 132kV "Rovigo"
- SE RTN 132kV "Canaro"
- CP 132kV "Canaro"
- Confine foglio catastale
- Area di microcantiere

NOTA: Il Sostegno rappresentato in planimetria è da intendersi come un simbolo necessario solamente all'individuazione del centro picchetto; non rappresenta pertanto l'effettiva area di ingombro.

Tavola d'insieme

Viabilità e Cantiere

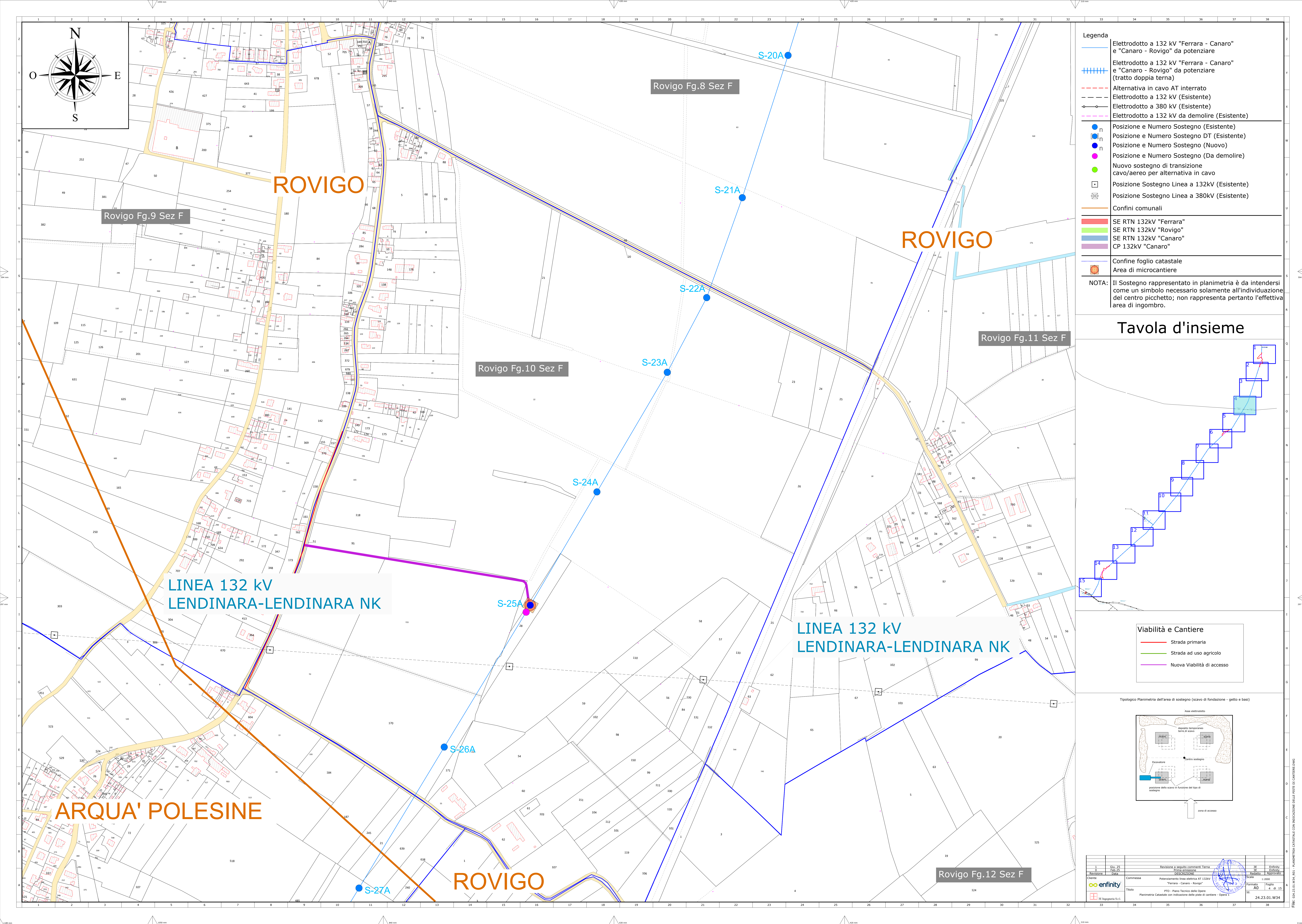
- Strada primaria
- Strada ad uso agricolo
- Nuova Viabilità di accesso

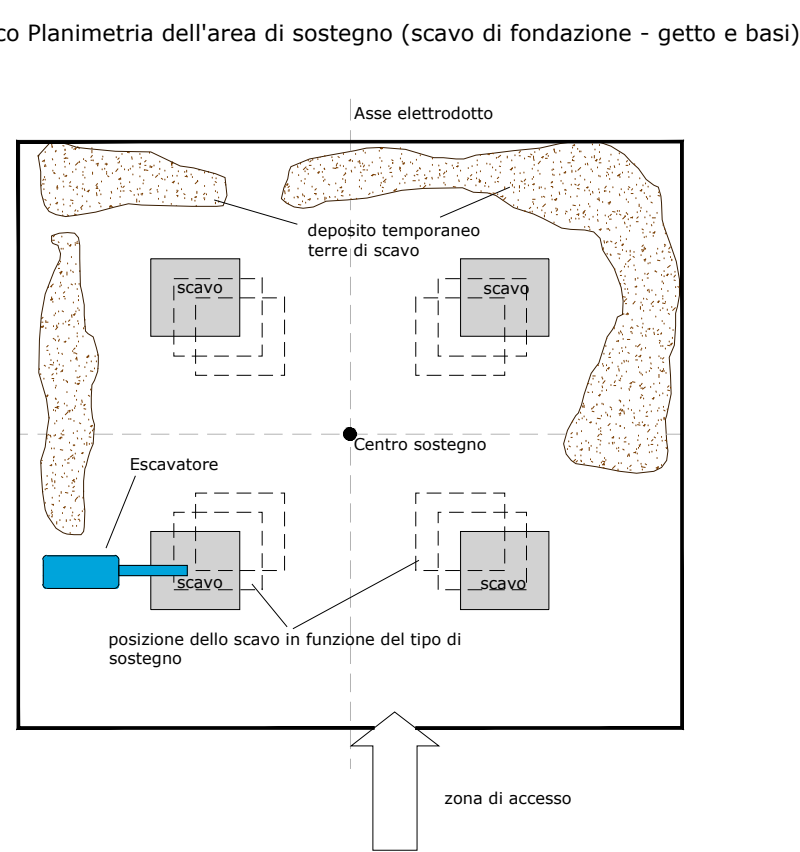
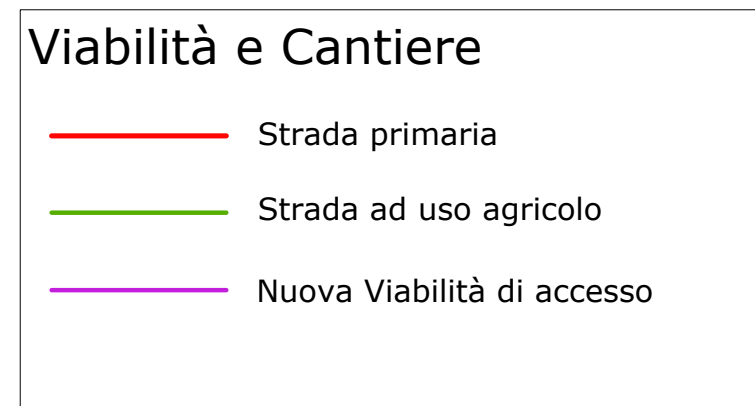
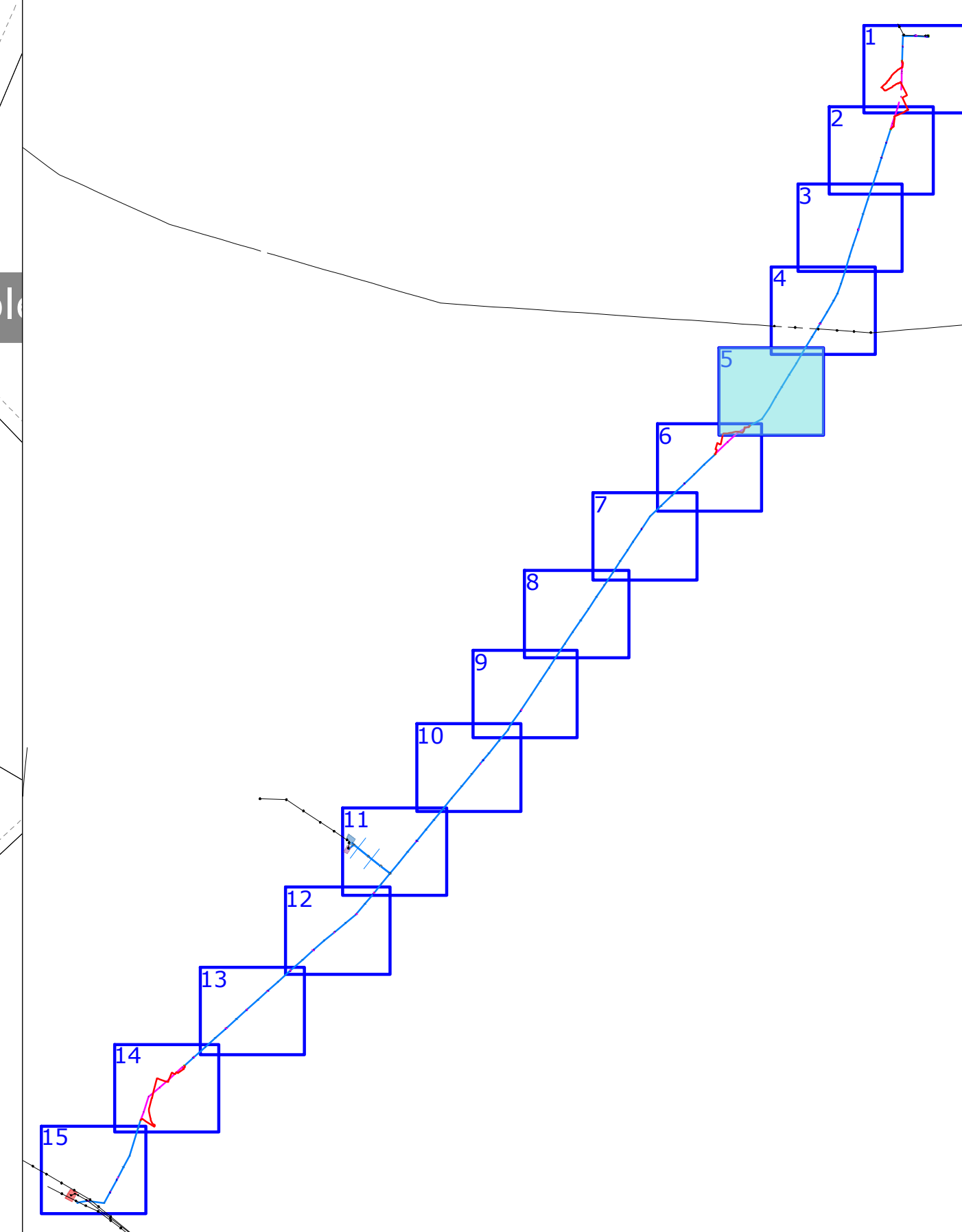
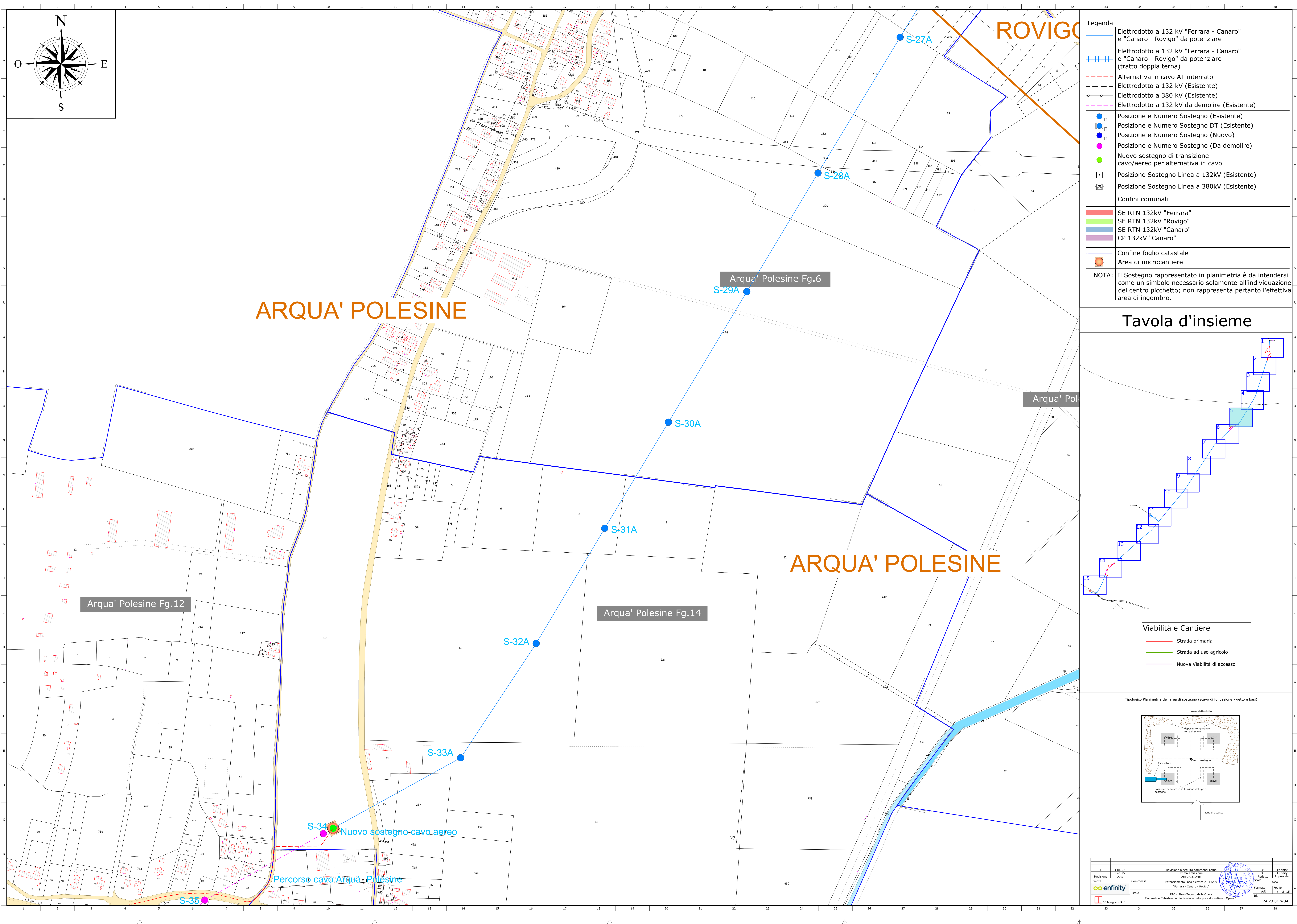
Tipologico Planimetria dell'area di sostegno (scavo di fondazione - getto e basi)



| | | | | |
|-----------|----------|---|---------|--------------|
| 3 | Giù 25 | Revisione a seguito commenti Tema | 36 | enfinity |
| 5 | Feb 25 | Prima emissione | 36 | enfinity |
| Revisione | Avvio | DEFINIZIONE | 36 | enfinity |
| Cliente | Commissa | Potenziamento linee elettriche AT 132kV "Ferrara - Canaro - Rovigo" | Scala | 1:2000 |
| | | | Formato | A0 |
| | | | Foglio | 3 di 15 |
| | | | Id. | 24.23.01.W34 |
| | | | | |

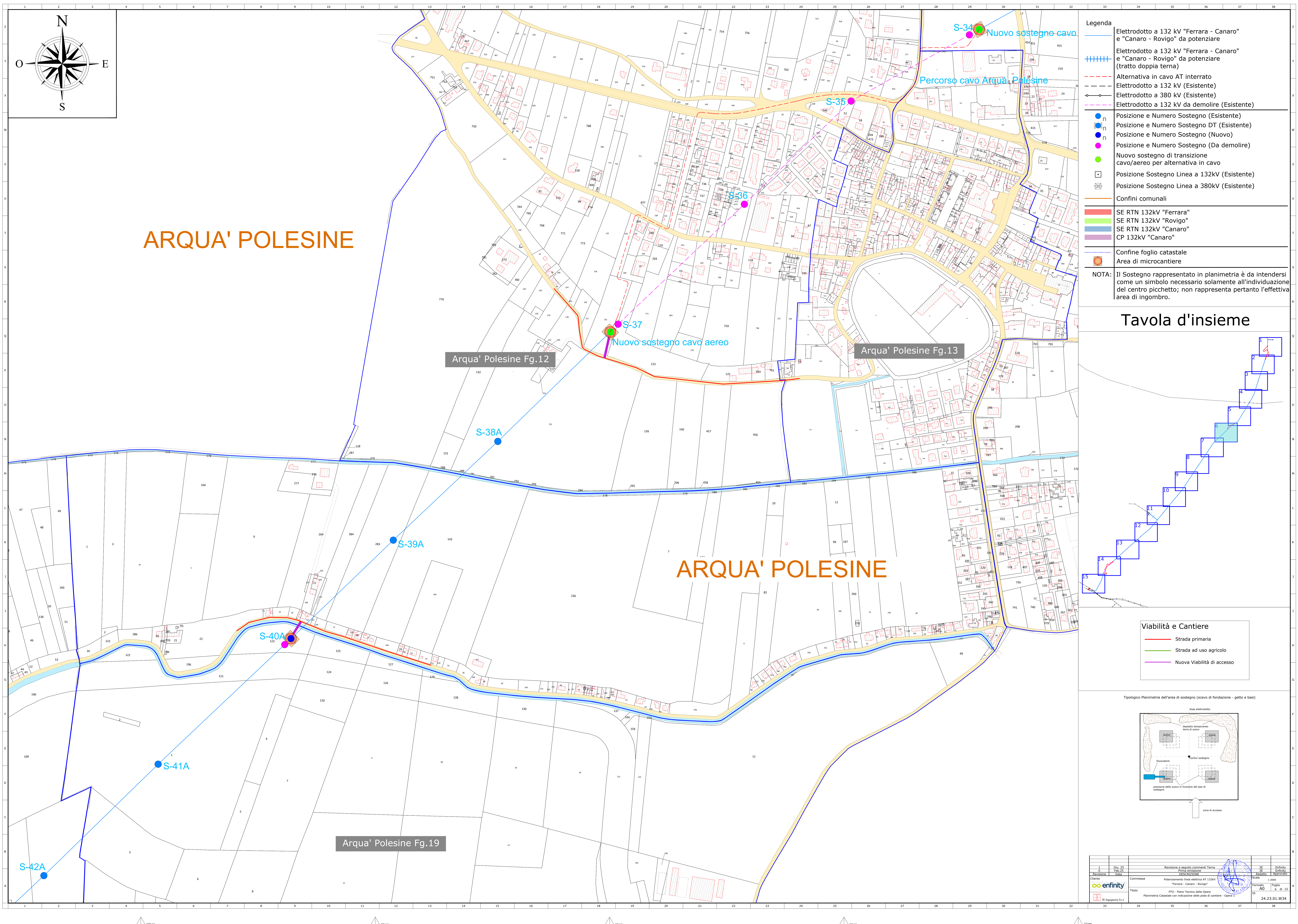
Titolo: Planimetria Catastrale con indicazione delle aree di cantiere - Opere

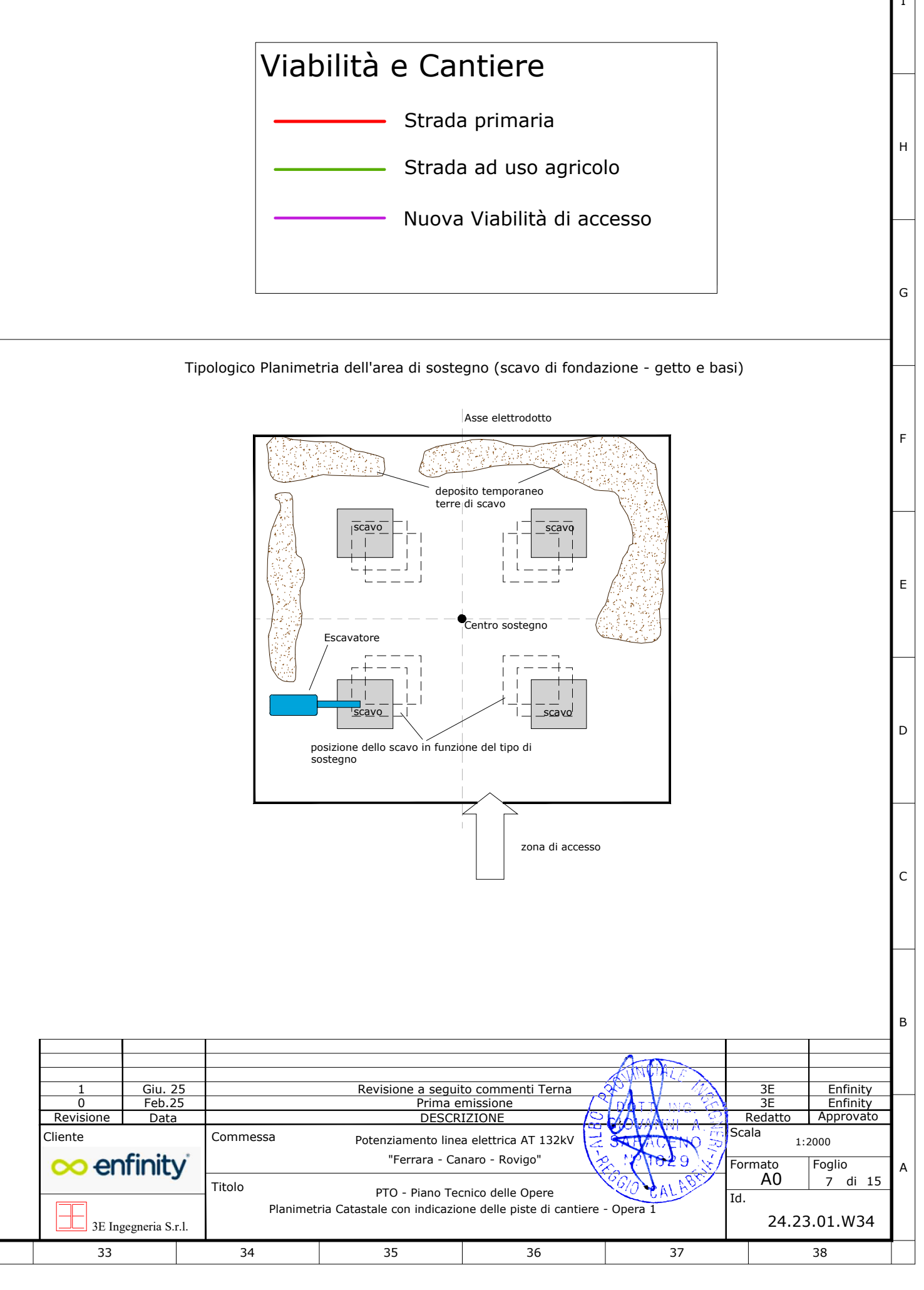
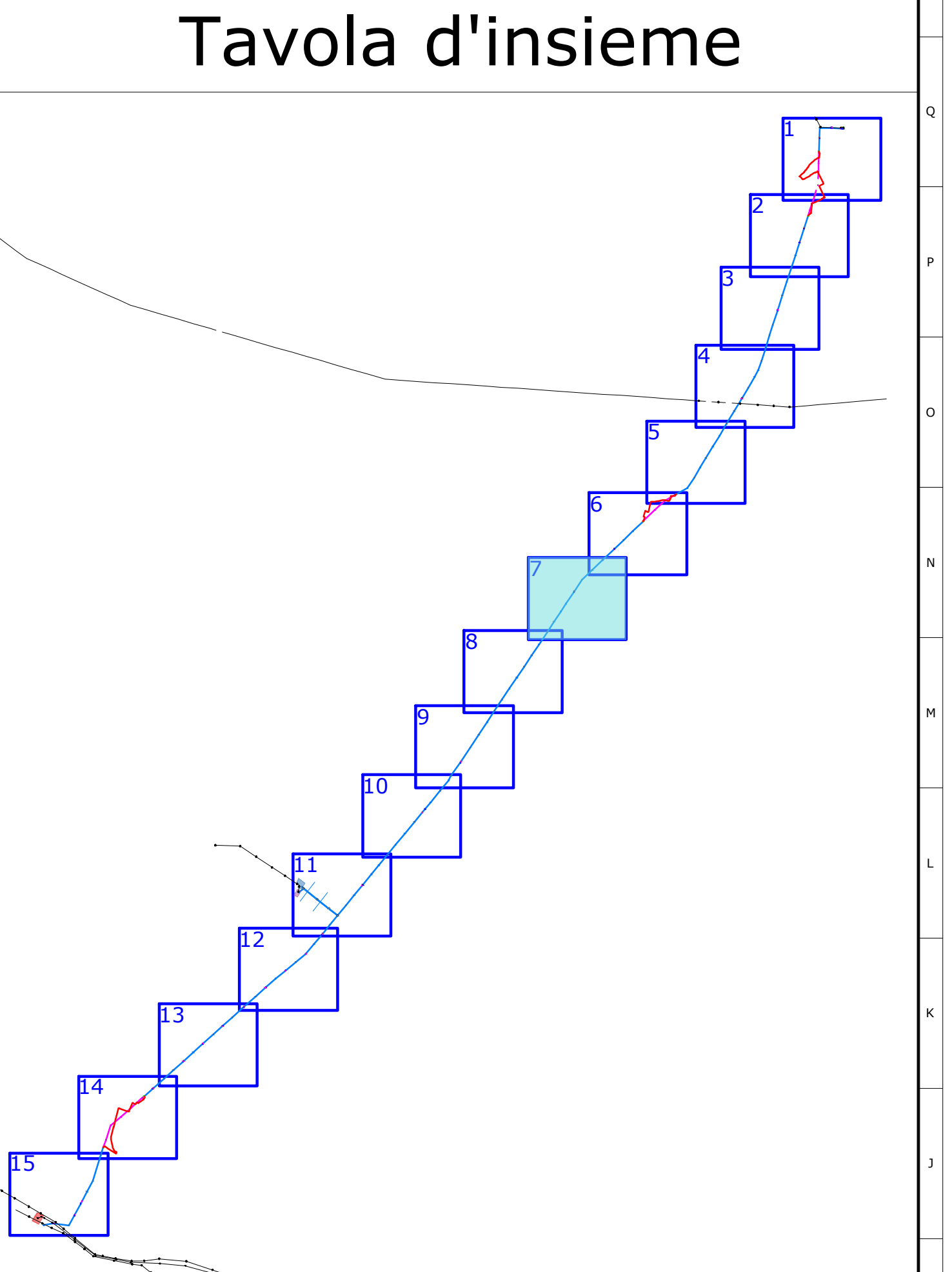
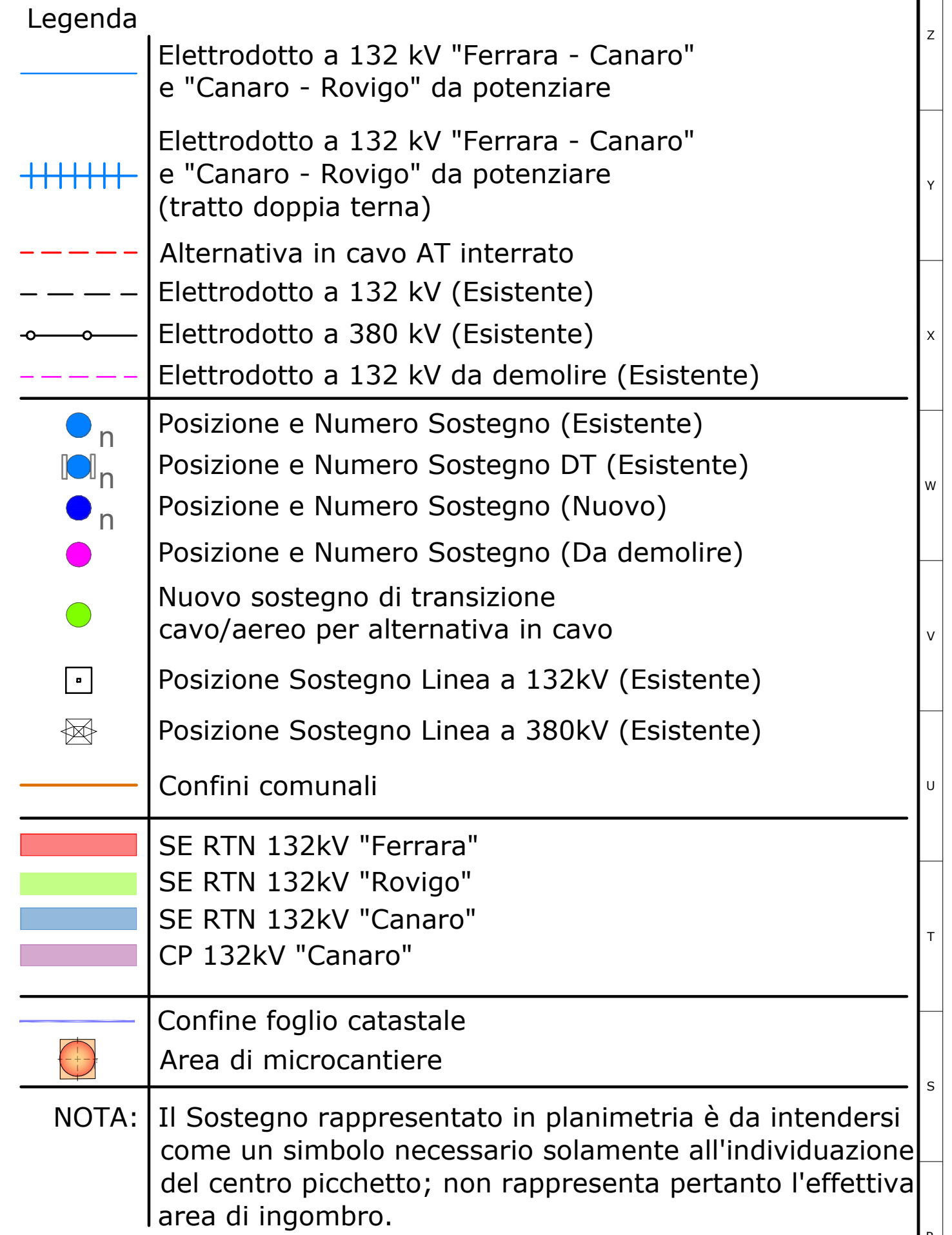
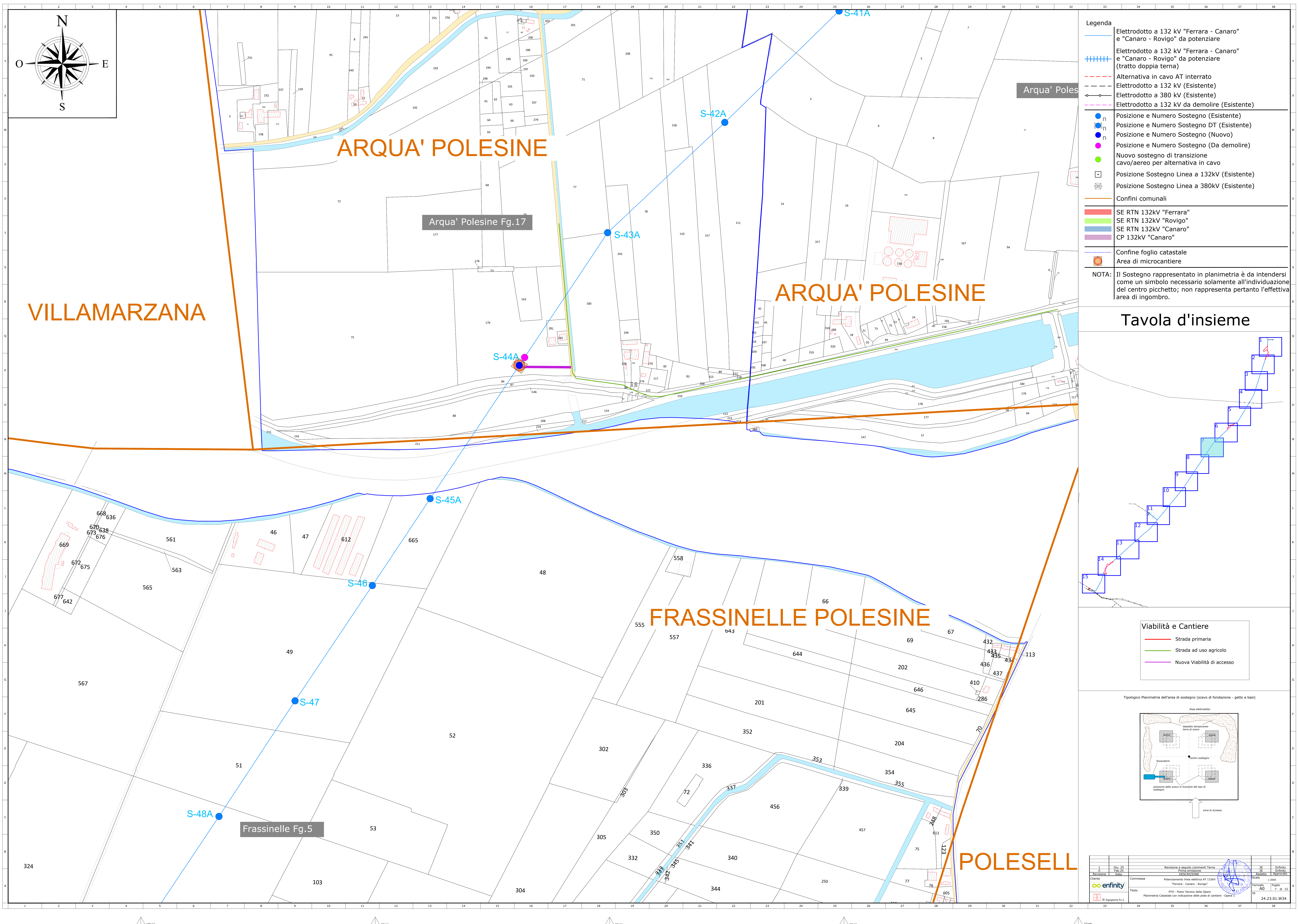
RI Ingegneria S.r.l.

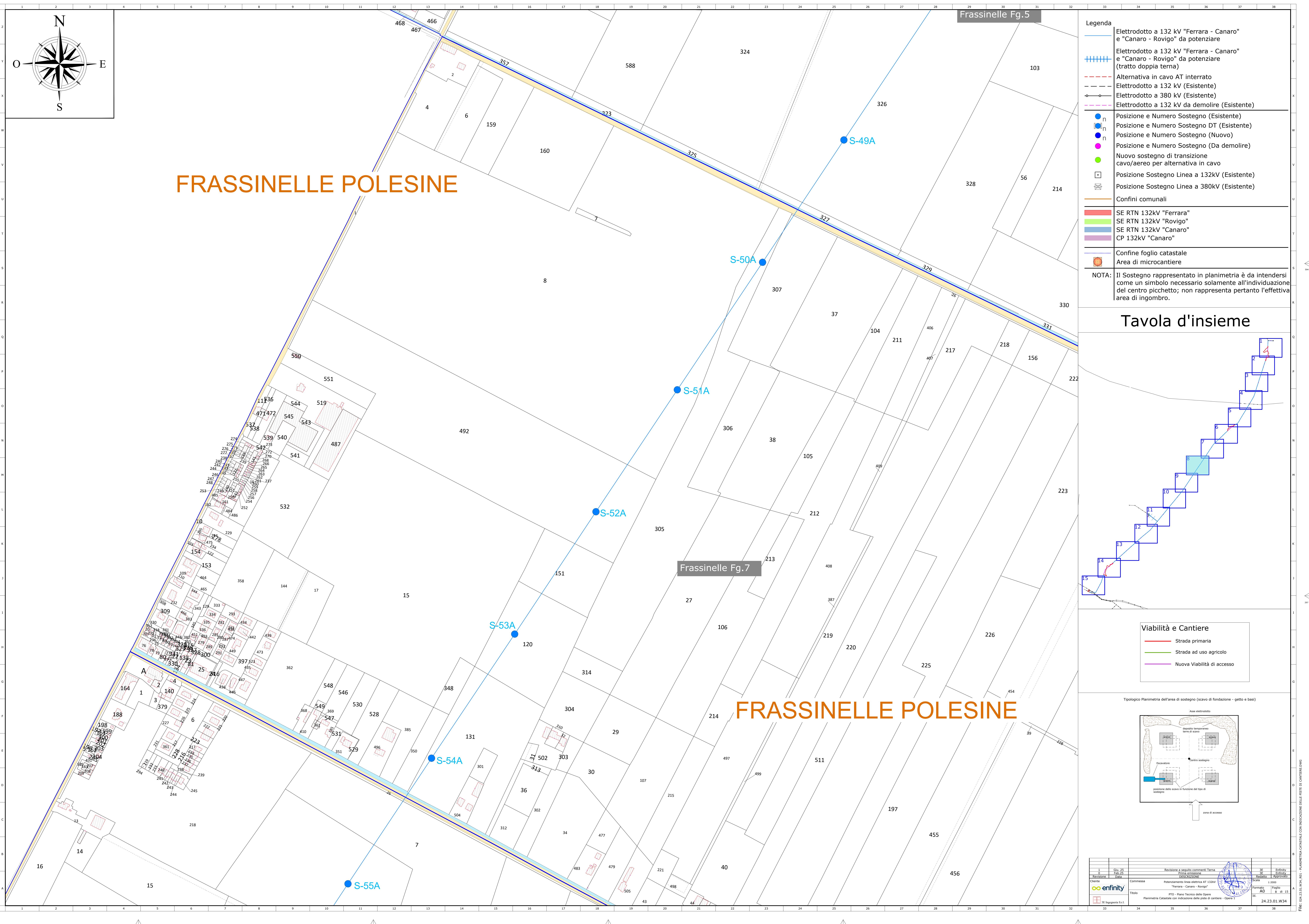


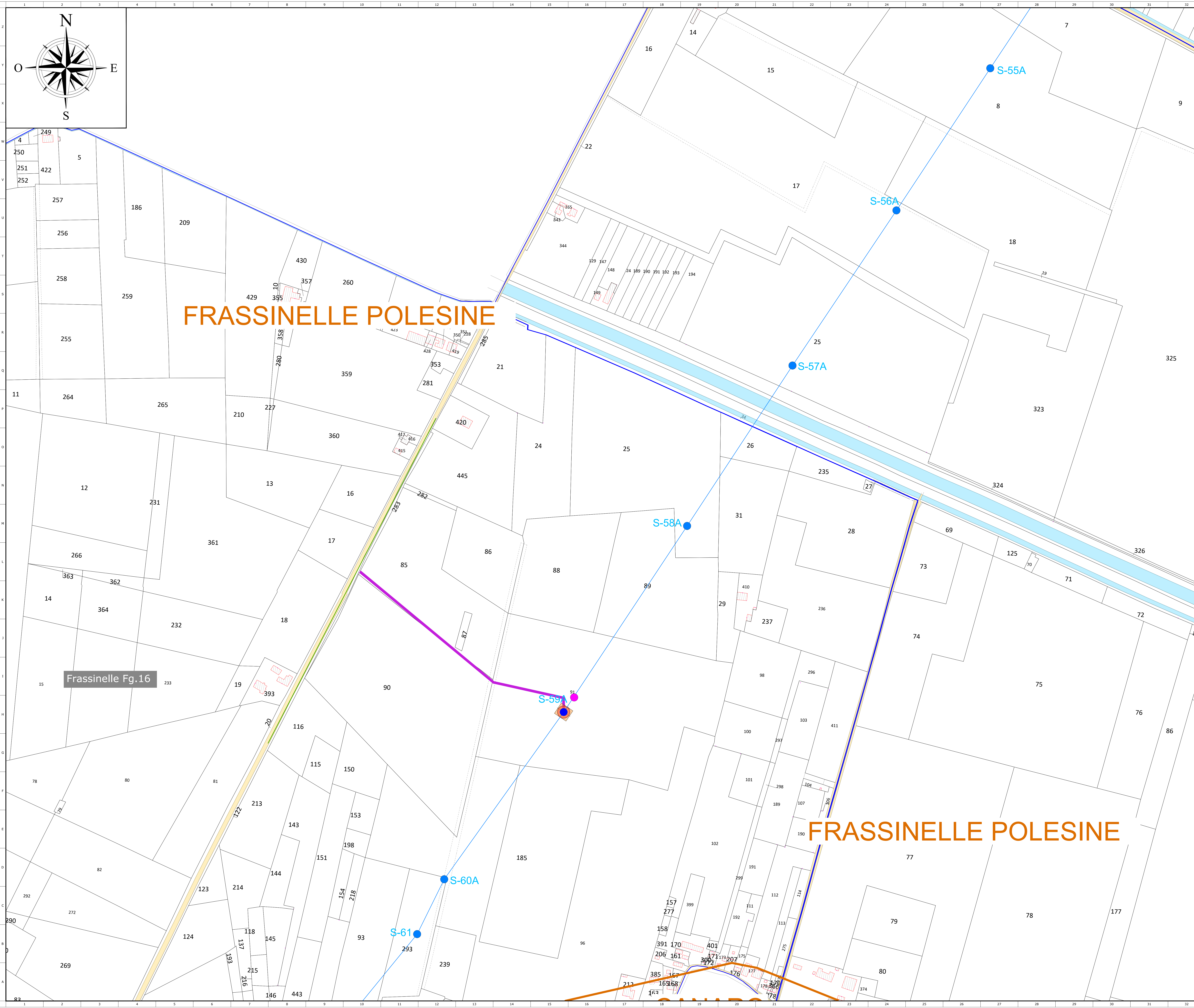


| | | | | |
|---|----------------------|--|-------------|--------------|
| 1 | Giù 25 Feb 25 | Revisione a seguito commenti Tema Prima emissione | 3E | Enfinity |
| Revisione | Data | DESCRIZIONE | Stato | Ente |
| Clienti | | | Selezionato | Approvato |
|  | Commissa | Potenziamento linee elettrica AT 132kV "Terra - Canaro - Navigi" | Scade | 1.2020 |
| | | | Formato | A0 |
|  | 3E Ingegneria S.r.l. | PTO - Piano Tecnico della Zona Pianimetria Catastrale con indicazione delle piste di cantiere - Opera 1 | Foglio | 5 di 10 |
| | | | | 10. |
| | | | | 24.23.01.W34 |









Legenda

- Elettrodotto a 132 kV "Ferrara - Canaro" e "Canaro - Rovigo" da potenziare
- Elettrodotto a 132 kV "Ferrara - Canaro" e "Canaro - Rovigo" da potenziare (tratto doppia terra)
- Alternativa in cavo AT interrato
- Elettrodotto a 132 kV (Esistente)
- Elettrodotto a 380 kV (Esistente)
- Elettrodotto a 132 kV da demolire (Esistente)
- Posizione e Numero Sostegno (Esistente)
- Posizione e Numero Sostegno DT (Esistente)
- Posizione e Numero Sostegno (Nuovo)
- Posizione e Numero Sostegno (Da demolire)
- Nuovo sostegno di transizione cavo/aereo per alternativa in cavo
- Posizione Sostegno Linea a 132kV (Esistente)
- Posizione Sostegno Linea a 380kV (Esistente)
- Confini comunali
- SE RTN 132kV "Ferrara"
- SE RTN 132kV "Rovigo"
- SE RTN 132kV "Canaro"
- CP 132kV "Canaro"
- Confine foglio catastale
- Area di microcantiere

NOTA: Il Sostegno rappresentato in planimetria è da intendersi come un simbolo necessario solamente all'individuazione del centro picchetto; non rappresenta pertanto l'effettiva area di ingombro.

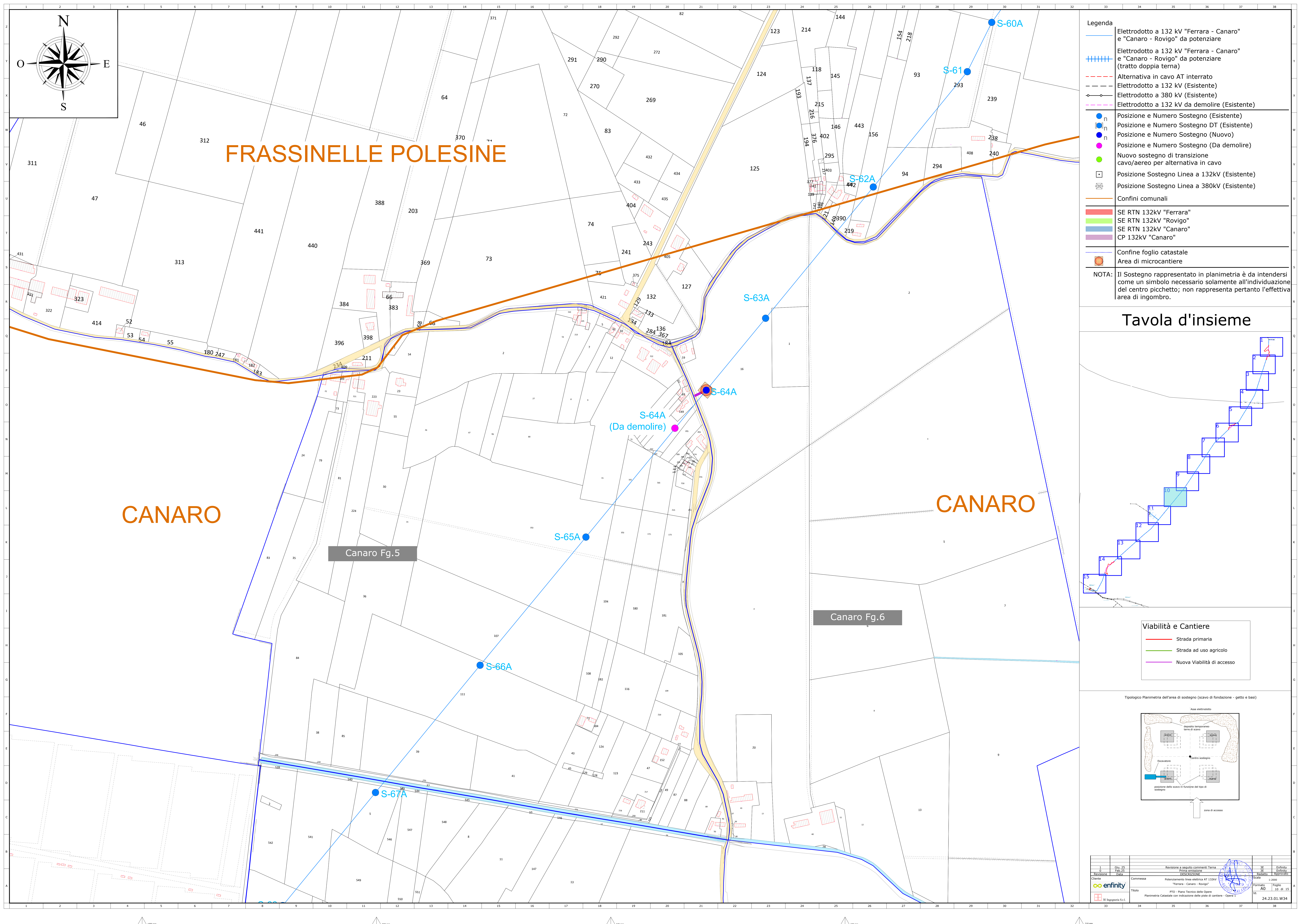
Tavola d'insieme

Viabilità e Cantiere

- Strada primaria
- Strada ad uso agricolo
- Nuova Viabilità di accesso

Tipologico Planimetria dell'area di sostegno (scavo di fondazione - getto e basi)

| | | | | | | | | | | | | | | | | | | | | | | | | | | | | | | | | | | | | | |
|---|---|---|---|---|---|---|---|---|----|----|----|----|----|----|----|----|----|----|----|----|----|----|----|----|----|----|----|----|----|----|----|----|----|----|----|----|----|
| 1 | 2 | 3 | 4 | 5 | 6 | 7 | 8 | 9 | 10 | 11 | 12 | 13 | 14 | 15 | 16 | 17 | 18 | 19 | 20 | 21 | 22 | 23 | 24 | 25 | 26 | 27 | 28 | 29 | 30 | 31 | 32 | 33 | 34 | 35 | 36 | 37 | 38 |
| Revisione a seguito commenti Tema | | | | | | | | | | | | | | | | | | | | | | | | | | | | | | | | | | | | | |
| Prima emissione | | | | | | | | | | | | | | | | | | | | | | | | | | | | | | | | | | | | | |
| Data | | | | | | | | | | | | | | | | | | | | | | | | | | | | | | | | | | | | | |
| Cliente | | | | | | | | | | | | | | | | | | | | | | | | | | | | | | | | | | | | | |
| Commissa | | | | | | | | | | | | | | | | | | | | | | | | | | | | | | | | | | | | | |
| TITOLO | | | | | | | | | | | | | | | | | | | | | | | | | | | | | | | | | | | | | |
| Pianimetria Catastrale con indicazione delle piazze di cantiere - Opere | | | | | | | | | | | | | | | | | | | | | | | | | | | | | | | | | | | | | |
| 24.23.01.W34 | | | | | | | | | | | | | | | | | | | | | | | | | | | | | | | | | | | | | |



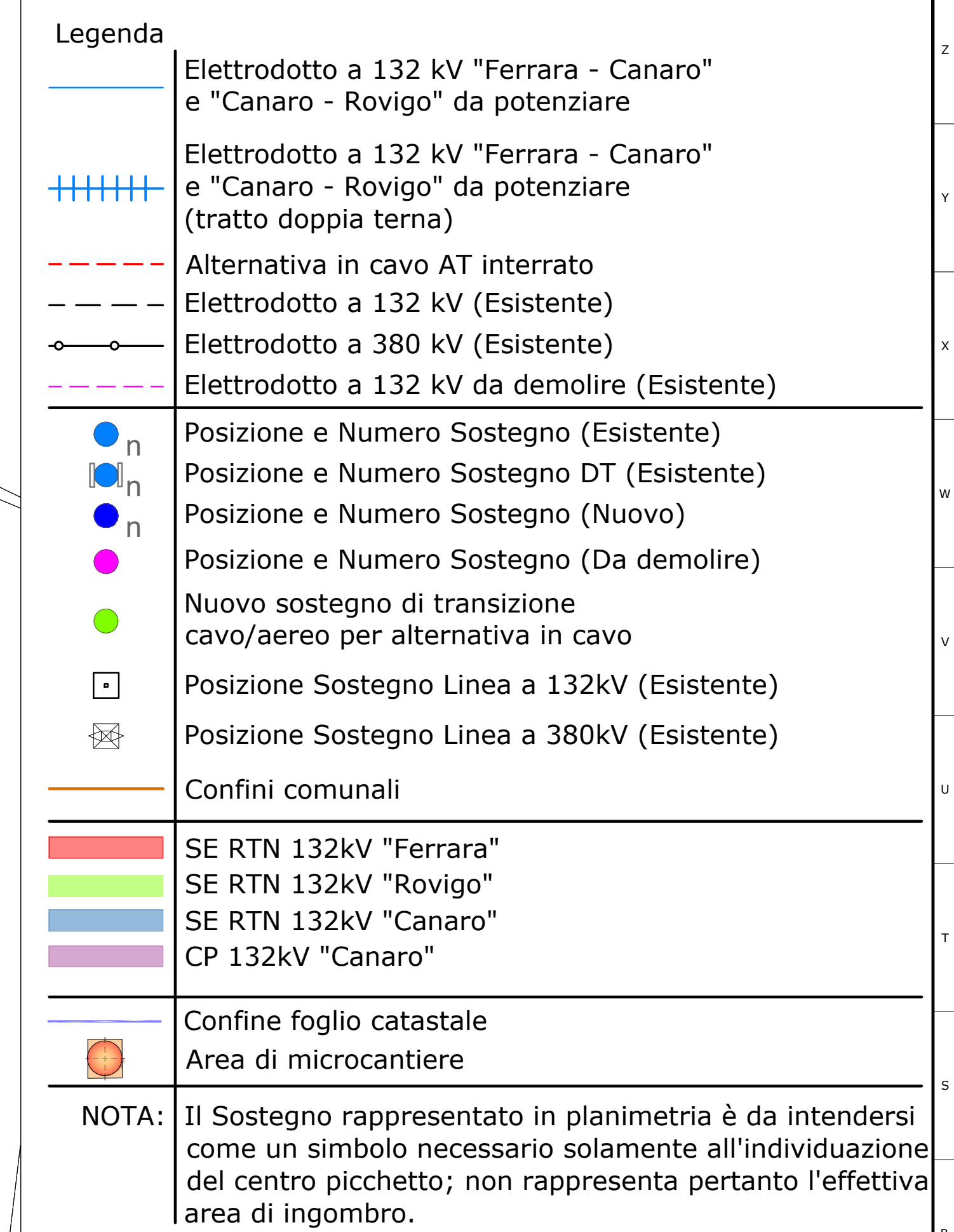
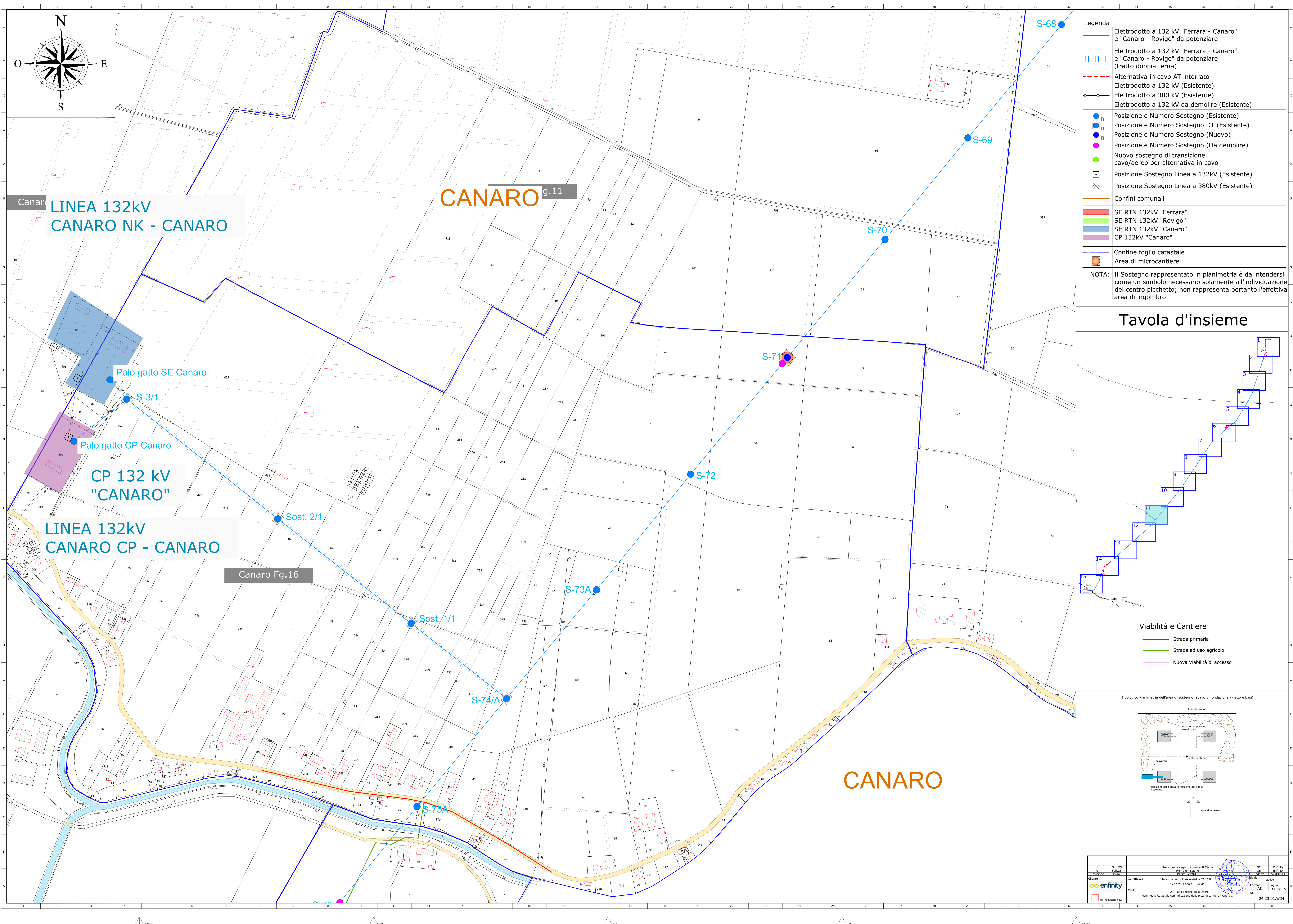
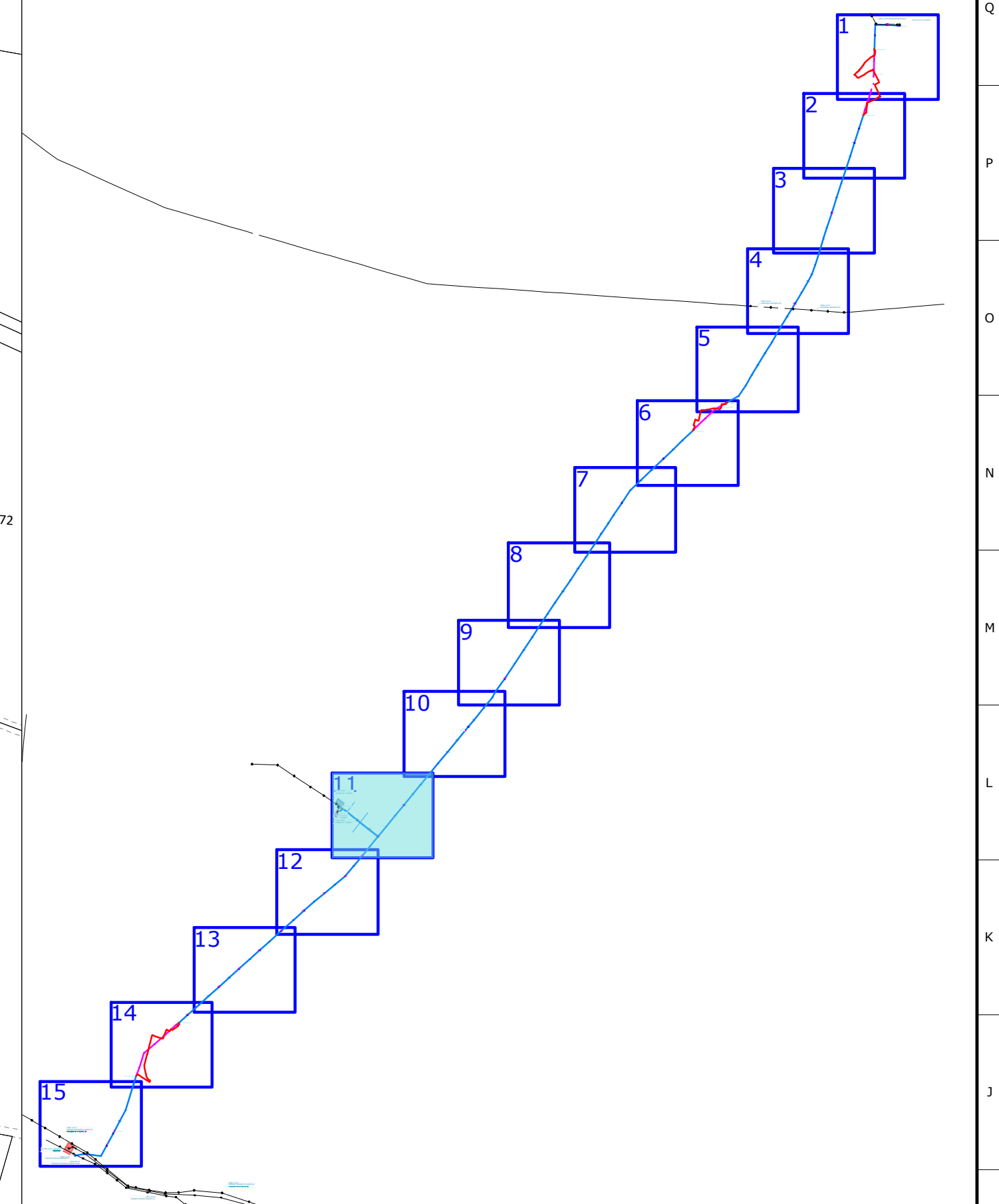


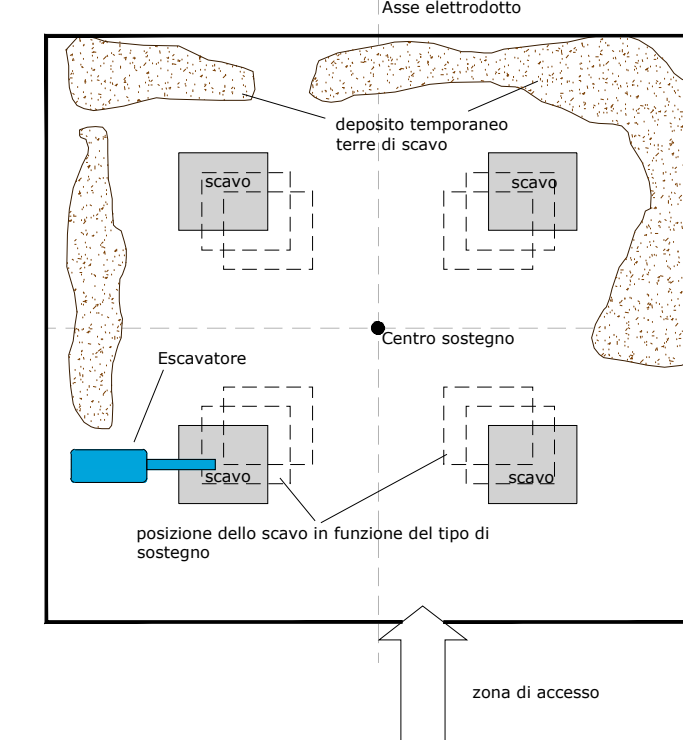
Tavola d'insieme





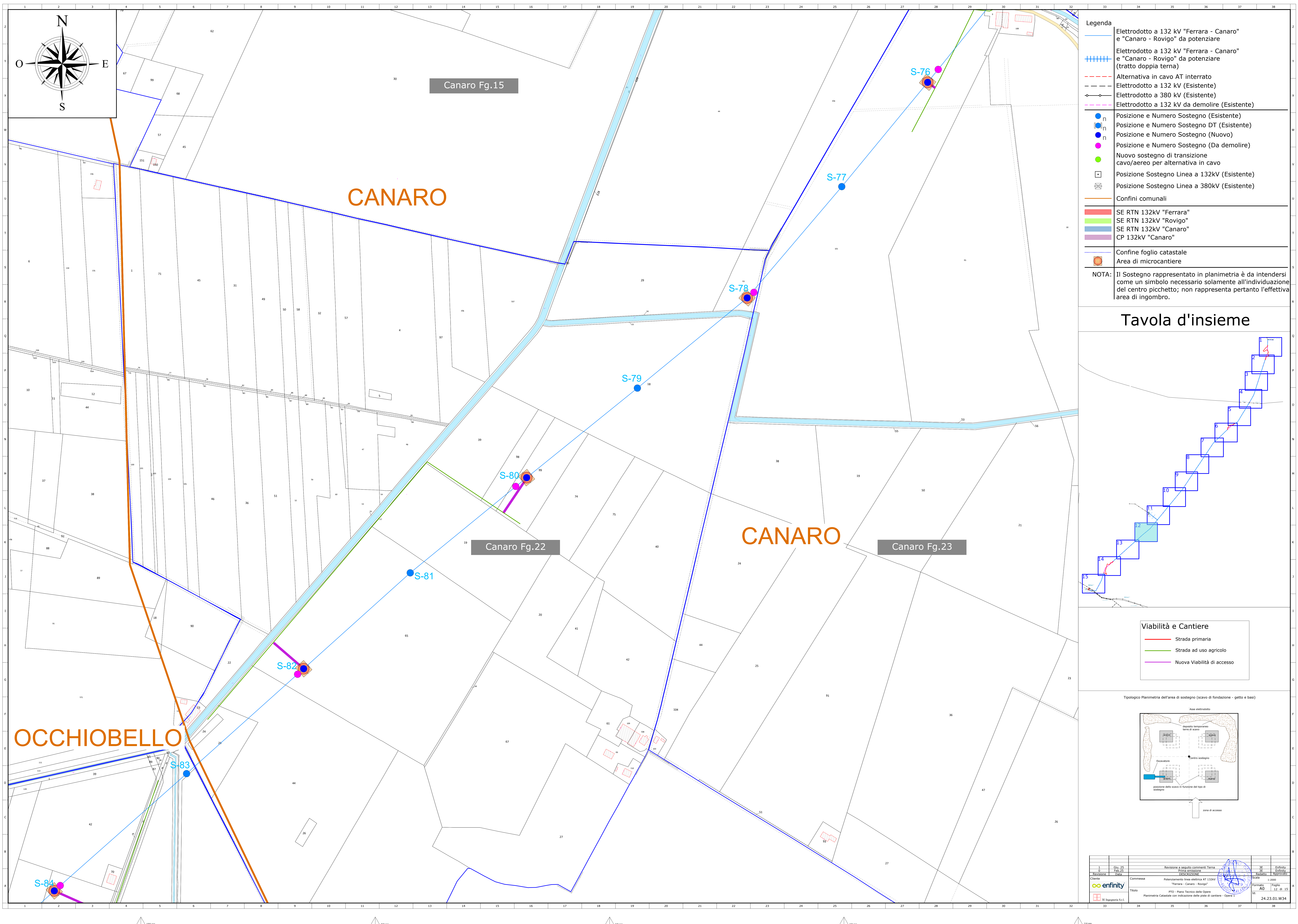
Viabilità e Cantiere

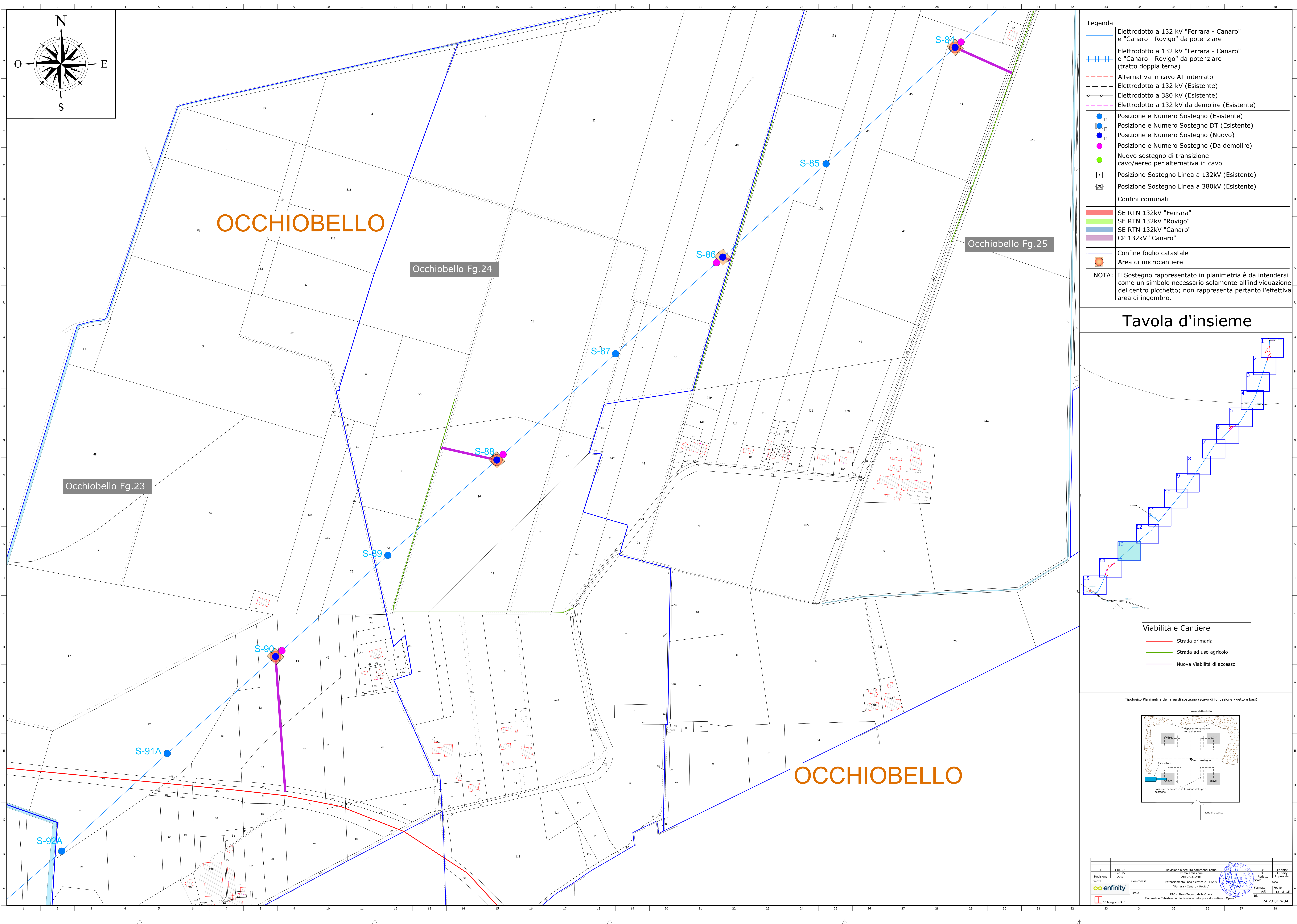
- Strada primaria
- Strada ad uso agricolo
- Nuova Viabilità di accesso

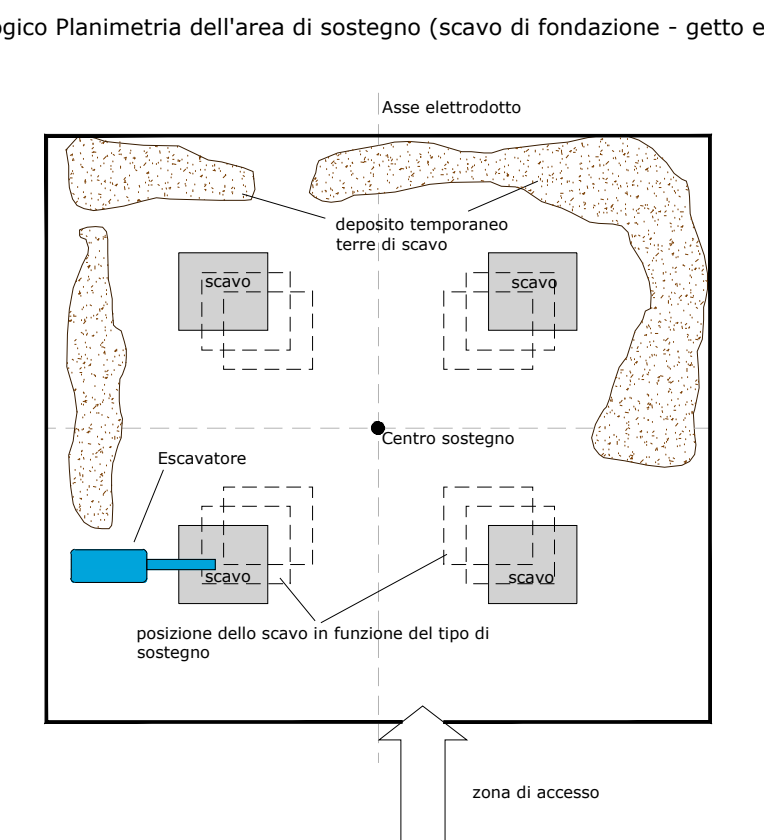
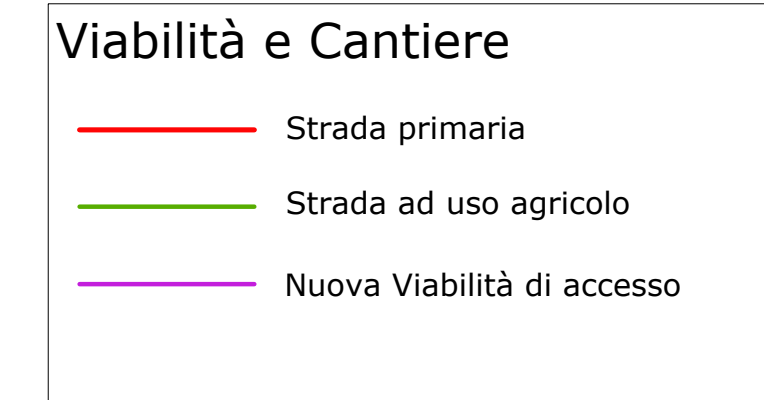
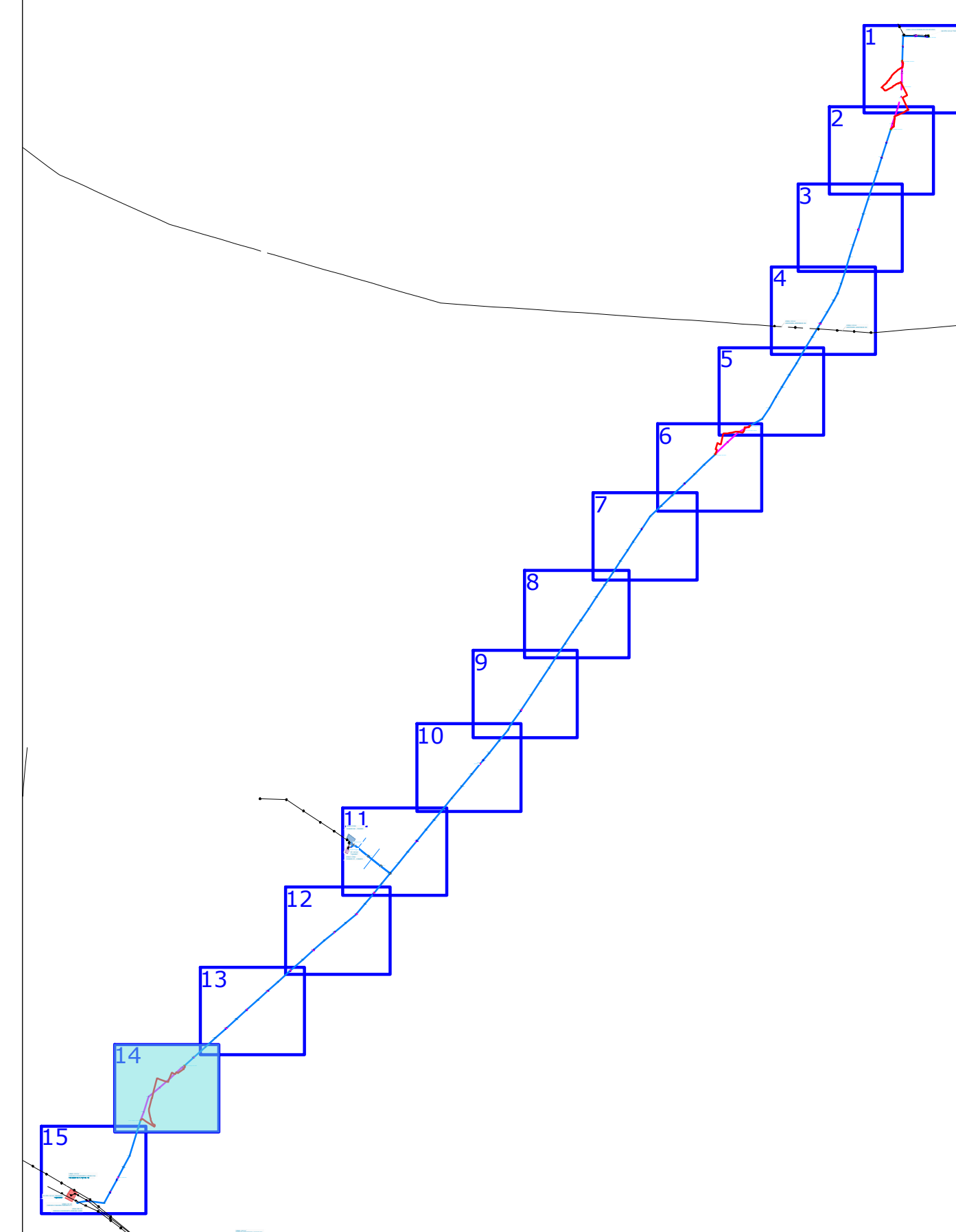
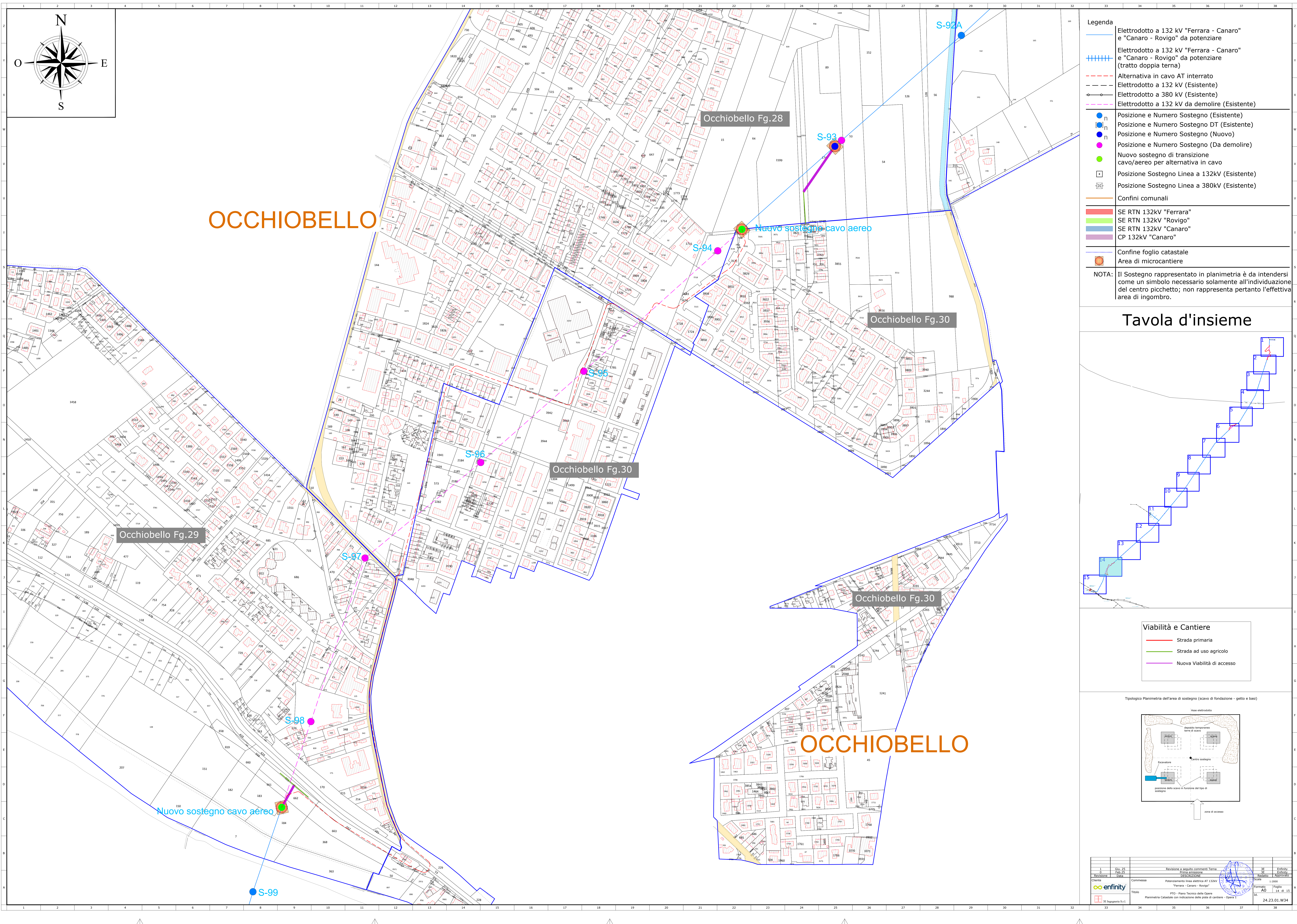
Tipologico Planimetria dell'area di sostegno (scavo di fondazione - getto e basi)





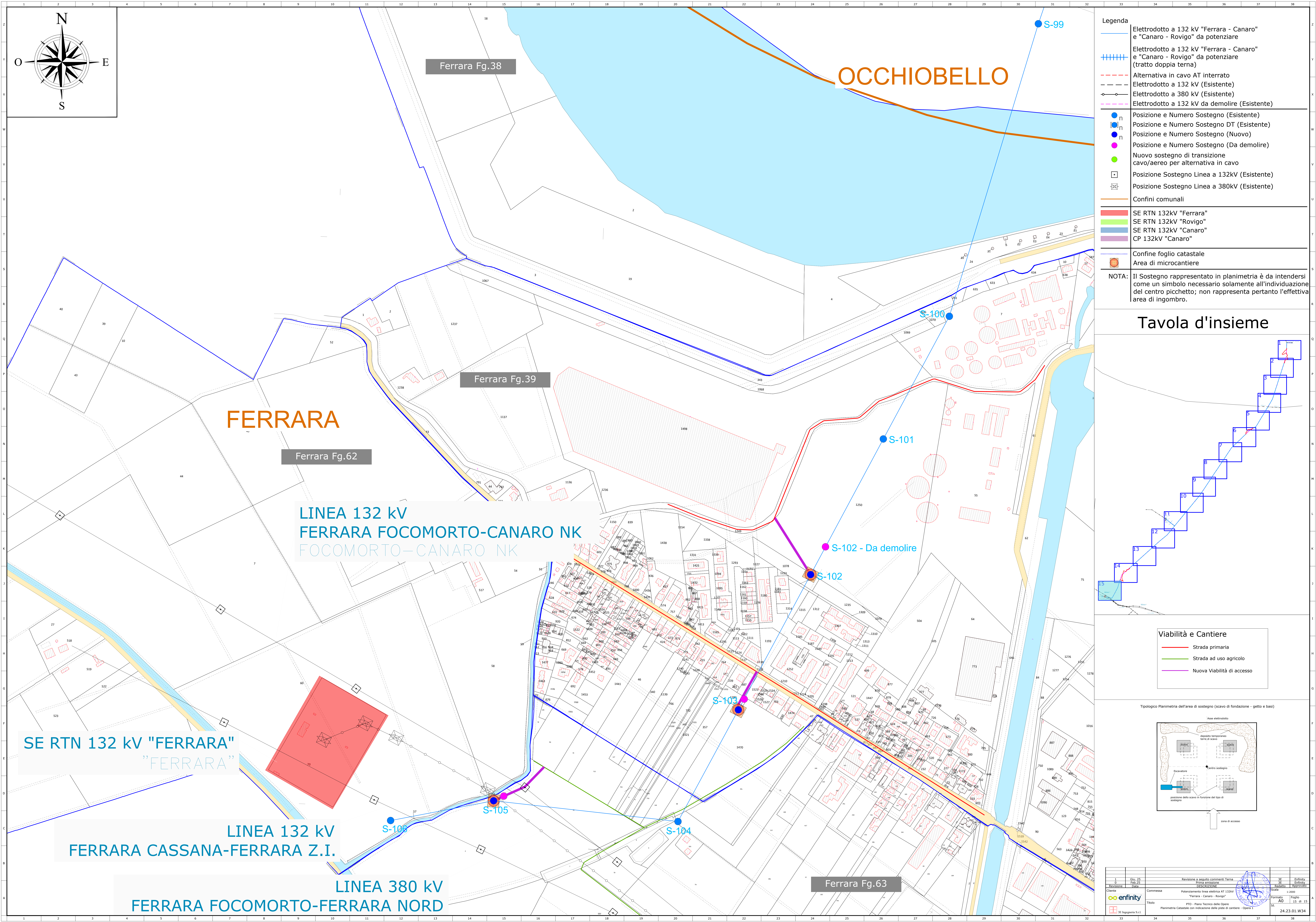
| | | | | | | | | |
|---|----------------------|--|--|-----------------------------------|--|---------|-----------|-----------------|
| 1 | | Giù. 25 | | Revisione a seguito commenti Tema | | 3E | Infinitry | |
| 0 | | Feb. 25 | | Prima emissione | | 3E | Infinitry | |
| Revisione | Risposta | DESCRIZIONE | | | | Redatto | Approvato | |
| Cliente | Commissa | Potenzamento linee elettriche AT 132kV "Terra - Canaro - Rispò" | | | | Scala | 1:2000 | |
|  | | | | | | Formato | A0 | Foglio 11 di 15 |
|  | IE Ingegneria S.r.l. | Titolo P10 - Piano Tecnico delle Opere Pianimetria Catastrale con indicazione delle parti di cantiere - Opera 1 | | | | Id. | | 24.23.01.W34 |







| | | | | | | | | | |
|--|--|----------|--|---|--|---------|--|--------------------|--|
| 1 | | Giù. 25 | | Revisione a seguito commenti Tema | | JE | | Enfinity | |
| 0 | | Feb. 25 | | Prima emissione | | JE | | Enfinity | |
| Revisione | | Data | | DESCRIZIONE | | Stato | | Approvato | |
| Cliente | | Commissa | | Potenzamento linea elettrica AT 132kV "Ferrara - Catanzaro - Rovigo" | | Scala | | 1:2000 | |
|  | | | | | | Formato | | A0 Foglio 14 di 14 | |
| Titolo | | | | PTO - Piano Tecnico delle Opere Planimetria Cantierata con indicazione delle piste di cantiere - Opera 1 | | Id. | | 24.23.01.W34 | |
|  3E Ingegneria S.r.l. | | | | | | | | | |

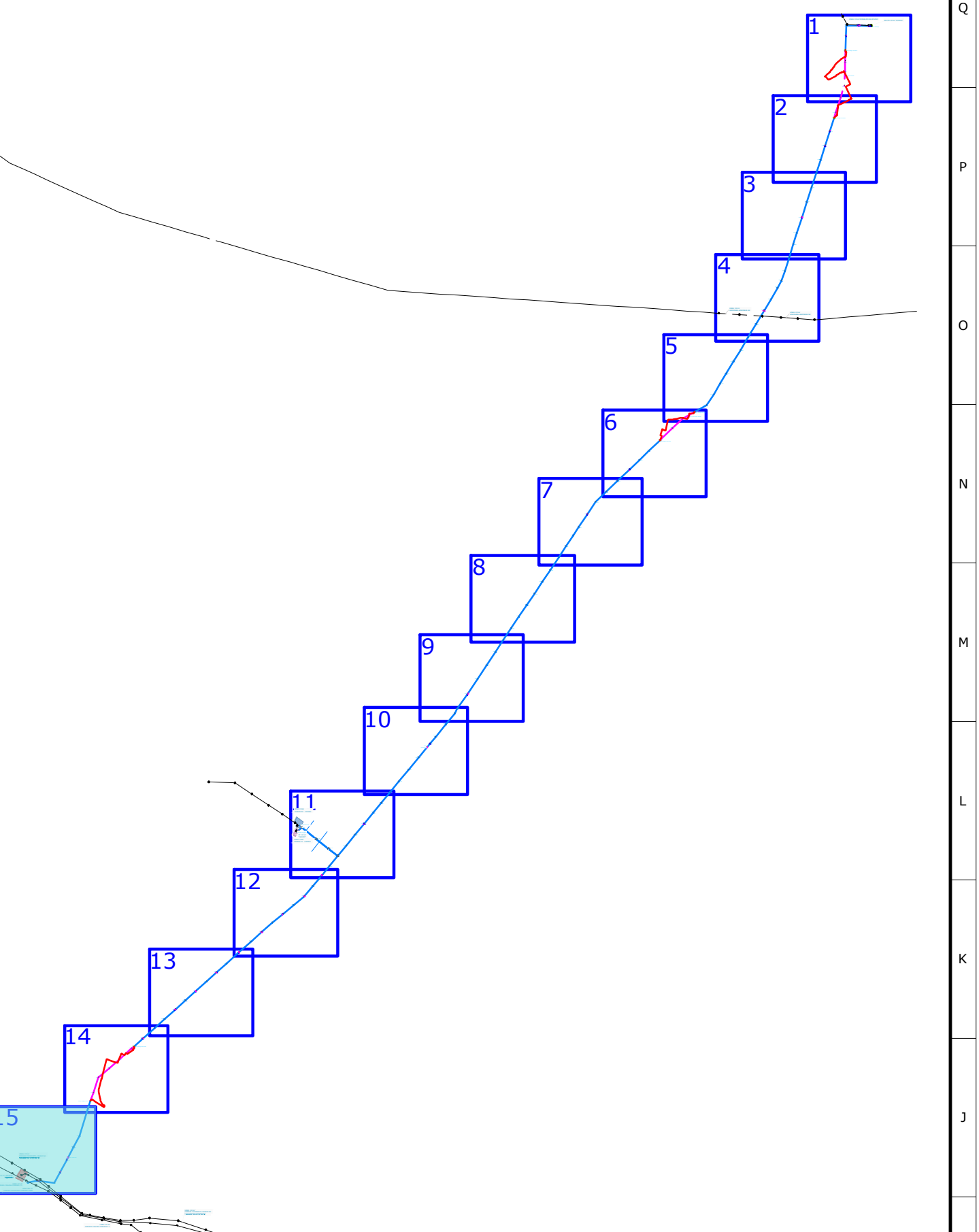


Legenda

- Elettrodotto a 132 kV "Ferrara - Canaro" e "Canaro - Rovigo" da potenziare
- Elettrodotto a 132 kV "Ferrara - Canaro" e "Canaro - Rovigo" da potenziare (tratto doppia terra)
- Alternativa in cavo AT interrato
- Elettrodotto a 132 kV (Esistente)
- Elettrodotto a 380 kV (Esistente)
- Elettrodotto a 132 kV da demolire (Esistente)
- Posizione e Numero Sostegno (Esistente)
- Posizione e Numero Sostegno DT (Esistente)
- Posizione e Numero Sostegno (Nuovo)
- Posizione e Numero Sostegno (Da demolire)
- Nuovo sostegno di transizione cavo/aereo per alternativa in cavo
- Posizione Sostegno Linea a 132kV (Esistente)
- Posizione Sostegno Linea a 380kV (Esistente)
- Confini comunali
- SE RTN 132kV "Ferrara"
- SE RTN 132kV "Rovigo"
- SE RTN 132kV "Canaro"
- CP 132kV "Canaro"
- Confine foglio catastale
- Area di microcantiere

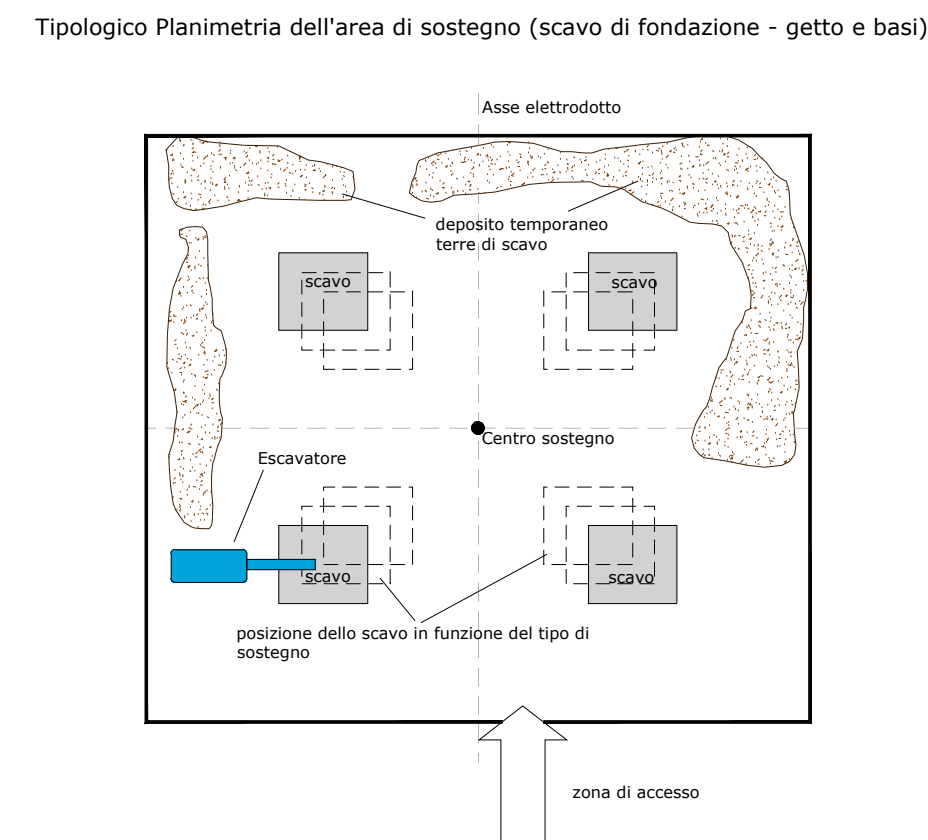
NOTA: Il Sostegno rappresentato in planimetria è da intendersi come un simbolo necessario solamente all'individuazione del centro picchetto; non rappresenta pertanto l'effettiva area di ingombro.

Tavola d'insieme



Viabilità e Cantiere

- Strada primaria
- Strada ad uso agricolo
- Nuova Viabilità di accesso



| | | | | | | | | | | | | | | | | | | | | | | | | | | | | | | | | | | | | | |
|---|---|---|---|---|---|---|---|---|----|----|----|----|----|----|----|----|----|----|----|----|----|----|----|----|----|----|----|----|----|----|----|----|----|----|----|----|----|
| 1 | 2 | 3 | 4 | 5 | 6 | 7 | 8 | 9 | 10 | 11 | 12 | 13 | 14 | 15 | 16 | 17 | 18 | 19 | 20 | 21 | 22 | 23 | 24 | 25 | 26 | 27 | 28 | 29 | 30 | 31 | 32 | 33 | 34 | 35 | 36 | 37 | 38 |
| 1 | 2 | 3 | 4 | 5 | 6 | 7 | 8 | 9 | 10 | 11 | 12 | 13 | 14 | 15 | 16 | 17 | 18 | 19 | 20 | 21 | 22 | 23 | 24 | 25 | 26 | 27 | 28 | 29 | 30 | 31 | 32 | 33 | 34 | 35 | 36 | 37 | 38 |
| 1 | 2 | 3 | 4 | 5 | 6 | 7 | 8 | 9 | 10 | 11 | 12 | 13 | 14 | 15 | 16 | 17 | 18 | 19 | 20 | 21 | 22 | 23 | 24 | 25 | 26 | 27 | 28 | 29 | 30 | 31 | 32 | 33 | 34 | 35 | 36 | 37 | 38 |
| 1 | 2 | 3 | 4 | 5 | 6 | 7 | 8 | 9 | 10 | 11 | 12 | 13 | 14 | 15 | 16 | 17 | 18 | 19 | 20 | 21 | 22 | 23 | 24 | 25 | 26 | 27 | 28 | 29 | 30 | 31 | 32 | 33 | 34 | 35 | 36 | 37 | 38 |
| 1 | 2 | 3 | 4 | 5 | 6 | 7 | 8 | 9 | 10 | 11 | 12 | 13 | 14 | 15 | 16 | 17 | 18 | 19 | 20 | 21 | 22 | 23 | 24 | 25 | 26 | 27 | 28 | 29 | 30 | 31 | 32 | 33 | 34 | 35 | 36 | 37 | 38 |
| 1 | 2 | 3 | 4 | 5 | 6 | 7 | 8 | 9 | 10 | 11 | 12 | 13 | 14 | 15 | 16 | 17 | 18 | 19 | 20 | 21 | 22 | 23 | 24 | 25 | 26 | 27 | 28 | 29 | 30 | 31 | 32 | 33 | 34 | 35 | 36 | 37 | 38 |
| 1 | 2 | 3 | 4 | 5 | 6 | 7 | 8 | 9 | 10 | 11 | 12 | 13 | 14 | 15 | 16 | 17 | 18 | 19 | 20 | 21 | 22 | 23 | 24 | 25 | 26 | 27 | 28 | 29 | 30 | 31 | 32 | 33 | 34 | 35 | 36 | 37 | 38 |
| 1 | 2 | 3 | 4 | 5 | 6 | 7 | 8 | 9 | 10 | 11 | 12 | 13 | 14 | 15 | 16 | 17 | 18 | 19 | 20 | 21 | 22 | 23 | 24 | 25 | 26 | 27 | 28 | 29 | 30 | 31 | 32 | 33 | 34 | 35 | 36 | 37 | 38 |
| 1 | 2 | 3 | 4 | 5 | 6 | 7 | 8 | 9 | 10 | 11 | 12 | 13 | 14 | 15 | 16 | 17 | 18 | 19 | 20 | 21 | 22 | 23 | 24 | 25 | 26 | 27 | 28 | 29 | 30 | 31 | 32 | 33 | 34 | 35 | 36 | 37 | 38 |
| 1 | 2 | 3 | 4 | 5 | 6 | 7 | 8 | 9 | 10 | 11 | 12 | 13 | 14 | 15 | 16 | 17 | 18 | 19 | 20 | 21 | 22 | 23 | 24 | 25 | 26 | 27 | 28 | 29 | 30 | 31 | 32 | 33 | 34 | 35 | 36 | 37 | 38 |
| 1 | 2 | 3 | 4 | 5 | 6 | 7 | 8 | 9 | 10 | 11 | 12 | 13 | 14 | 15 | 16 | 17 | 18 | 19 | 20 | 21 | 22 | 23 | 24 | 25 | 26 | 27 | 28 | 29 | 30 | 31 | 32 | 33 | 34 | 35 | 36 | 37 | 38 |
| 1 | 2 | 3 | 4 | 5 | 6 | 7 | 8 | 9 | 10 | 11 | 12 | 13 | 14 | 15 | 16 | 17 | 18 | 19 | 20 | 21 | 22 | 23 | 24 | 25 | 26 | 27 | 28 | 29 | 30 | 31 | 32 | 33 | 34 | 35 | 36 | 37 | 38 |
| 1 | 2 | 3 | 4 | 5 | 6 | 7 | 8 | 9 | 10 | 11 | 12 | 13 | 14 | 15 | 16 | 17 | 18 | 19 | 20 | 21 | 22 | 23 | 24 | 25 | 26 | 27 | 28 | 29 | 30 | 31 | 32 | 33 | 34 | 35 | 36 | 37 | 38 |
| 1 | 2 | 3 | 4 | 5 | 6 | 7 | 8 | 9 | 10 | 11 | 12 | 13 | 14 | 15 | 16 | 17 | 18 | 19 | 20 | 21 | 22 | 23 | 24 | 25 | 26 | 27 | 28 | 29 | 30 | 31 | 32 | 33 | 34 | 35 | 36 | 37 | 38 |
| 1 | 2 | 3 | 4 | 5 | 6 | 7 | 8 | 9 | 10 | 11 | 12 | 13 | 14 | 15 | 16 | 17 | 18 | 19 | 20 | 21 | 22 | 23 | 24 | 25 | 26 | 27 | 28 | 29 | 30 | 31 | 32 | 33 | 34 | 35 | 36 | 37 | 38 |
| 1 | 2 | 3 | 4 | 5 | 6 | 7 | 8 | 9 | 10 | 11 | 12 | 13 | 14 | 15 | 16 | 17 | 18 | 19 | 20 | 21 | 22 | 23 | 24 | 25 | 26 | 27 | 28 | 29 | 30 | 31 | 32 | 33 | 34 | 35 | 36 | 37 | 38 |
| 1 | 2 | 3 | 4 | 5 | 6 | 7 | 8 | 9 | 10 | 11 | 12 | 13 | 14 | 15 | 16 | 17 | 18 | 19 | 20 | 21 | 22 | 23 | 24 | 25 | 26 | 27 | 28 | 29 | 30 | 31 | 32 | 33 | 34 | 35 | 36 | 37 | 38 |
| 1 | 2 | 3 | 4 | 5 | 6 | 7 | 8 | 9 | 10 | 11 | 12 | 13 | 14 | 15 | 16 | 17 | 18 | 19 | 20 | 21 | 22 | 23 | 24 | 25 | 26 | 27 | 28 | 29 | 30 | 31 | 32 | 33 | 34 | 35 | 36 | 37 | 38 |
| 1 | 2 | 3 | 4 | 5 | 6 | 7 | 8 | 9 | 10 | 11 | 12 | 13 | 14 | 15 | 16 | 17 | 18 | 19 | 20 | 21 | 22 | 23 | 24 | 25 | 26 | 27 | 28 | 29 | 30 | 31 | 32 | 33 | 34 | 35 | 36 | 37 | 38 |
| 1 | 2 | 3 | 4 | 5 | 6 | 7 | 8 | 9 | 10 | 11 | 12 | 13 | 14 | 15 | 16 | 17 | 18 | 19 | 20 | 21 | 22 | 23 | 24 | 25 | 26 | 27 | 28 | 29 | 30 | 31 | 32 | 33 | 34 | 35 | 36 | 37 | 38 |
| 1 | 2 | 3 | 4 | 5 | 6 | 7 | 8 | 9 | 10 | 11 | 12 | 13 | 14 | 15 | 16 | 17 | 18 | 19 | 20 | 21 | 22 | 23 | 24 | 25 | 26 | 27 | 28 | 29 | 30 | 31 | 32 | 33 | 34 | 35 | 36 | 37 | 38 |
| 1 | 2 | 3 | 4 | 5 | 6 | 7 | 8 | 9 | 10 | 11 | 12 | 13 | 14 | 15 | 16 | 17 | 18 | 19 | 20 | 21 | 22 | 23 | 24 | 25 | 26 | 27 | 28 | 29 | 30 | 31 | 32 | 33 | 34 | 35 | 36 | 37 | 38 |
| 1 | 2 | 3 | 4 | 5 | 6 | 7 | 8 | 9 | 10 | 11 | 12 | 13 | 14 | 15 | 16 | 17 | 18 | 19 | 20 | 21 | 22 | 23 | 24 | 25 | 26 | 27 | 28 | 29 | 30 | 31 | 32 | 33 | 34 | 35 | 36 | 37 | 38 |
| 1 | 2 | 3 | 4 | 5 | 6 | 7 | 8 | 9 | 10 | 11 | 12 | 13 | 14 | 15 | 16 | 17 | 18 | 19 | 20 | 21 | 22 | 23 | 24 | 25 | 26 | 27 | 28 | 29 | 30 | 31 | 32 | 33 | 34 | 35 | 36 | 37 | 38 |
| 1 | 2 | 3 | 4 | 5 | 6 | 7 | 8 | 9 | 10 | 11 | 12 | 13 | 14 | 15 | 16 | 17 | 18 | 19 | 20 | 21 | 22 | 23 | 24 | 25 | 26 | 27 | 28 | 29 | 30 | 31 | 32 | 33 | 34 | 35 | 36 | 37 | 38 |
| 1 | 2 | 3 | 4 | 5 | 6 | 7 | 8 | 9 | 10 | 11 | 12 | 13 | 14 | 15 | 16 | 17 | 18 | 19 | 20 | 21 | 22 | 23 | 24 | 25 | 26 | 27 | 28 | 29 | 30 | 31 | 32 | 33 | 34 | 35 | 36 | 37 | 38 |
| 1 | 2 | 3 | 4 | 5 | 6 | 7 | 8 | 9 | 10 | 11 | 12 | 13 | 14 | 15 | 16 | 17 | 18 | 19 | 20 | 21 | 22 | 23 | 24 | 25 | 26 | 27 | 28 | 29 | 30 | 31 | 32 | 33 | 34 | 35 | 36 | 37 | 38 |
| 1 | 2 | 3 | 4 | 5 | 6 | 7 | 8 | 9 | 10 | 11 | 12 | 13 | 14 | 15 | 16 | 17 | 18 | 19 | 20 | 21 | 22 | 23 | 24 | 25 | 26 | 27 | 28 | 29 | 30 | 31 | 32 | 33 | 34 | 35 | 36 | 37 | 38 |
| 1 | 2 | 3 | 4 | 5 | 6 | 7 | 8 | 9 | 10 | 11 | 12 | 13 | 14 | 15 | 16 | 17 | 18 | 19 | 20 | 21 | 22 | 23 | 24 | 25 | 26 | 27 | 28 | 29 | 30 | 31 | 32 | 33 | 34 | 35 | 36 | 37 | 38 |
| 1 | 2 | 3 | 4 | 5 | 6 | 7 | 8 | 9 | 10 | 11 | 12 | 13 | 14 | 15 | 16 | 17 | 18 | 19 | 20 | 21 | 22 | 23 | 24 | 25 | 26 | 27 | 28 | 29 | 30 | 31 | 32 | 33 | 34 | 35 | 36 | 37 | 38 |
| 1 | 2 | 3 | 4 | 5 | 6 | 7 | 8 | 9 | 10 | 11 | 12 | 13 | 14 | 15 | 16 | 17 | 18 | 19 | 20 | 21 | 22 | 23 | 24 | 25 | 26 | 27 | 28 | 29 | 30 | 31 | 32 | 33 | 34 | 35 | 36 | 37 | 38 |
| 1 | 2 | 3 | 4 | 5 | 6 | 7 | 8 | 9 | 10 | 11 | 12 | 13 | 14 | 15 | 16 | 17 | 18 | 19 | 20 | 21 | 22 | 23 | 24 | 25 | 26 | 27 | 28 | 29 | 30 | 31 | 32 | 33 | 34 | 35 | 36 | 37 | 38 |
| 1 | 2 | 3 | 4 | 5 | 6 | 7 | 8 | 9 | 10 | 11 | 12 | 13 | 14 | 15 | 16 | 17 | 18 | 19 | 20 | 21 | 22 | 23 | 24 | 25 | 26 | 27 | 28 | 29 | 30 | 31 | 32 | 33 | 34 | 35 | 36 | 37 | 38 |
| 1 | 2 | 3 | 4 | 5 | 6 | 7 | 8 | 9 | 10 | 11 | 12 | 13 | 14 | 15 | 16 | 17 | 18 | 19 | 20 | 21 | 22 | 23 | 24 | 25 | 26 | 27 | 28 | 29 | 30 | 31 | 32 | 33 | 34 | 35 | 36 | 37 | 38 |
| 1 | 2 | 3 | 4 | 5 | 6 | 7 | 8 | 9 | 10 | 11 | 12 | 13 | 14 | 15 | 16 | 17 | 18 | 19 | 20 | 21 | 22 | 23 | 24 | 25 | 26 | 27 | 28 | 29 | 30 | 31 | 32 | 33 | 34 | 35 | 36 | 37 | 38 |
| 1 | 2 | 3 | 4 | 5 | 6 | 7 | 8 | 9 | 10 | 11 | 12 | 13 | 14 | 15 | 16 | 17 | 18 | 19 | 20 | 21 | 22 | 23 | 24 | 25 | 26 | 27 | 28 | 29 | 30 | 31 | 32 | 33 | 34 | 35 | 36 | 37 | 38 |
| 1 | 2 | 3 | 4 | 5 | 6 | 7 | 8 | 9 | 10 | 11 | 12 | 13 | 14 | 15 | 16 | 17 | 18 | 19 | 20 | 21 | 22 | 23 | 24 | 25 | 26 | 27 | 28 | 29 | 30 | 31 | 32 | 33 | 34 | 35 | 36 | 37 | 38 |
| 1 | 2 | 3 | 4 | 5 | 6 | 7 | 8 | 9 | 10 | 11 | 12 | 13 | 14 | 15 | 16 | 17 | 18 | 19 | 20 | 21 | 22 | 23 | 24 | 25 | 26 | 27 | 28 | 29 | 30 | 31 | 32 | 33 | 34 | 35 | 36 | 37 | 38 |
| 1 | 2 | 3 | 4 | 5 | 6 | 7 | 8 | 9 | 10 | 11 | 12 | 13 | 14 | 15 | 16 | 17 | 18 | 19 | 20 | 21 | 22 | 23 | 24 | 25 | 26 | 27 | 28 | 29 | 30 | 31 | 32 | 33 | 34 | 35 | 36 | 37 | 38 |
| 1 | 2 | 3 | 4 | 5 | 6 | 7 | 8 | 9 | 10 | 11 | 12 | 13 | 14 | 15 | 16 | 17 | 18 | 19 | 20 | 21 | 22 | 23 | 24 | 25 | 26 | 27 | 28 | 29 | 30 | 31 | 32 | 33 | 34 | 35 | 36 | 37 | 38 |
| 1 | 2 | 3 | 4 | 5 | 6 | 7 | 8 | 9 | 10 | 11 | 12 | 13 | 14 | 15 | 16 | 17 | 18 | 19 | 20 | 21 | 22 | 23 | 24 | 25 | 26 | 27 | 28 | 29 | 30 | 31 | 32 | 33 | 34 | 35 | 36 | 37 | 38 |
| 1 | 2 | 3 | 4 | 5 | 6 | 7 | 8 | 9 | 10 | 11 | 12 | 13 | 14 | 15 | 16 | 17 | 18 | 19 | 20 | 21 | 22 | 23 | 24 | 25 | 26 | 27 | 28 | 29 | 30 | 31 | 32 | 33 | 34 | 35 | 36 | 37 | 38 |
| 1 | 2 | 3 | 4 | 5 | 6 | 7 | 8 | 9 | 10 | 11 | 12 | 13 | 14 | 15 | 16 | 17 | 18 | 19 | 20 | 21 | 22 | 23 | 24 | 25 | 26 | 27 | 28 | 29 | 30 | 31 | 32 | 33 | 34 | 35 | 36 | 37 | 38 |
| 1 | 2 | 3 | 4 | 5 | 6 | 7 | 8 | | | | | | | | | | | | | | | | | | | | | | | | | | | | | | |