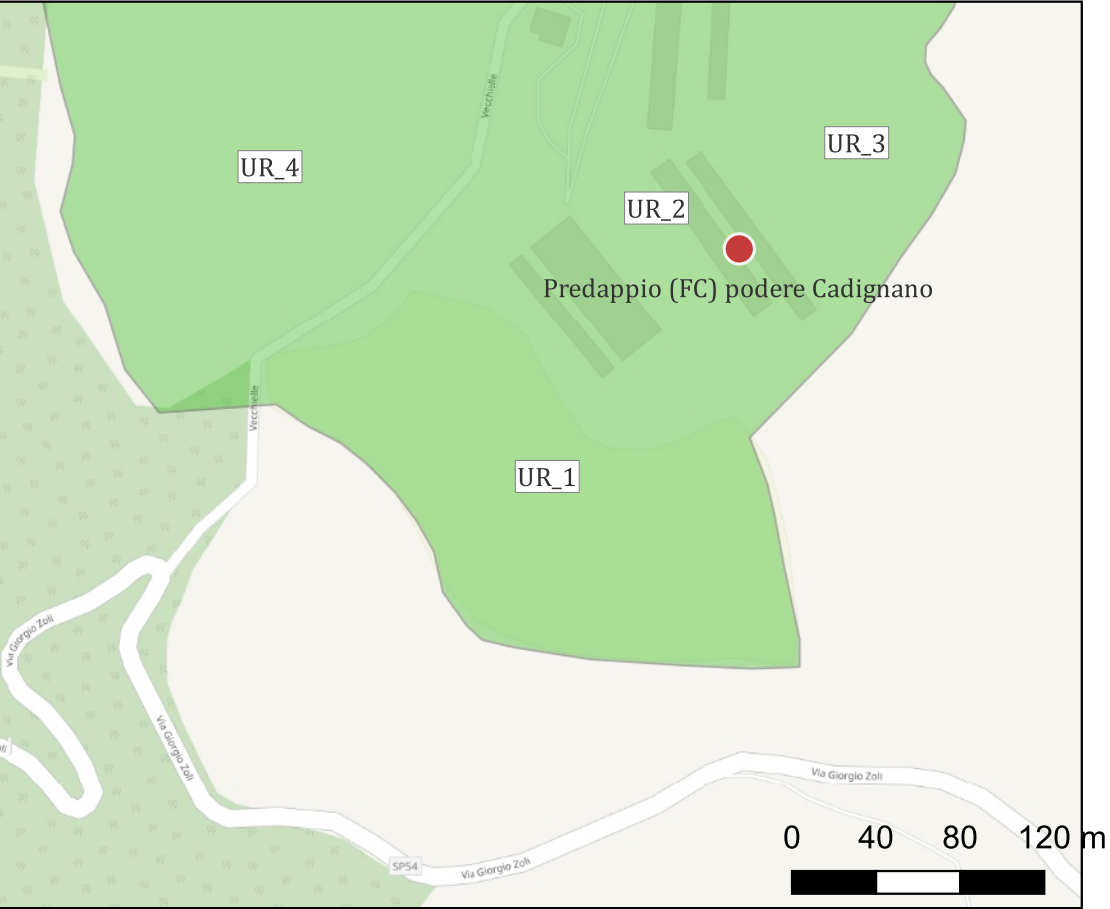


# Ricognizione afd2c6604c8b4f468337717f89287658

## Unità di ricognizione UR\_1 - Data 2026/03/17

Visibilitàa del suolo [\*]: 5

Copertura del suolo [\*]: superficie agricola utilizzata - Prato seminaturale con presenza di cespugli su versante franoso.

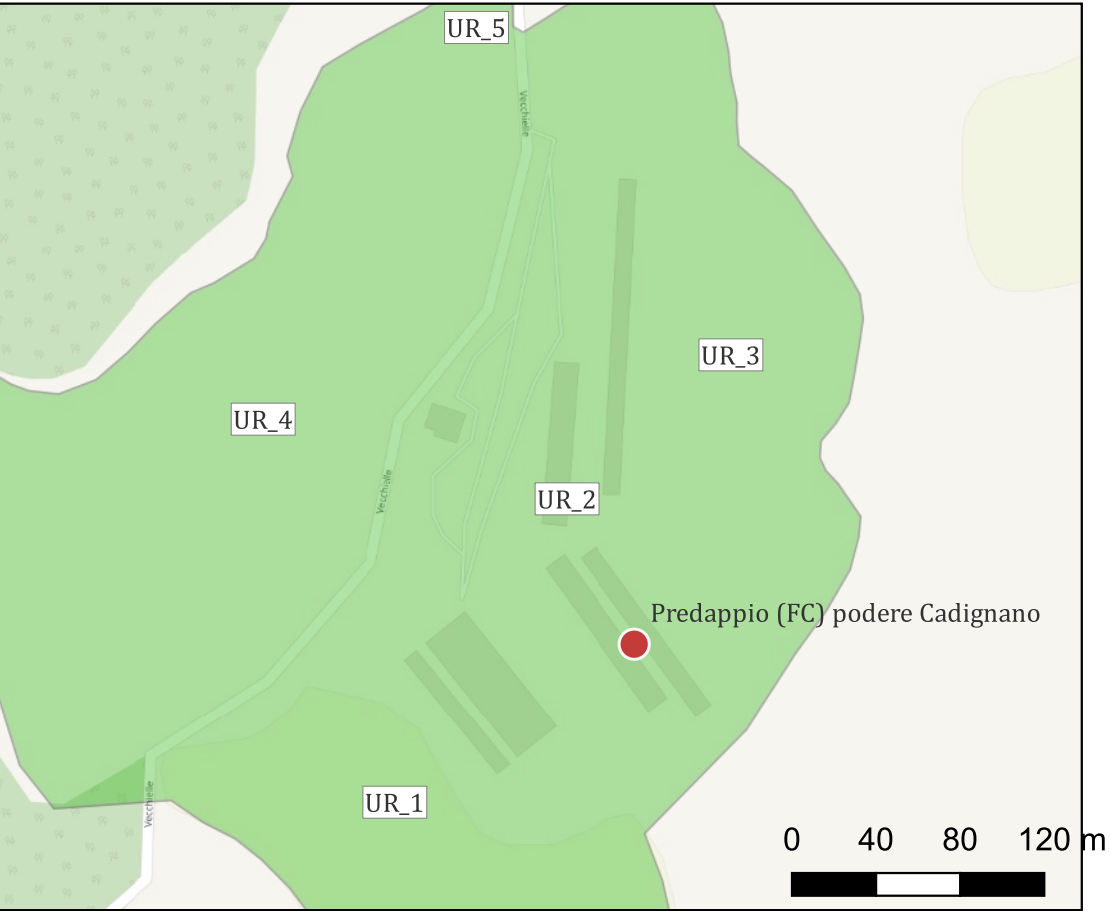


# Ricognizione afd2c6604c8b4f468337717f89287658

## Unità di ricognizione UR\_2 - Data 2026/03/17

Visibilità del suolo [\*]: 1

Copertura del suolo [\*]: superficie artificiale - Edificato o artificiale.



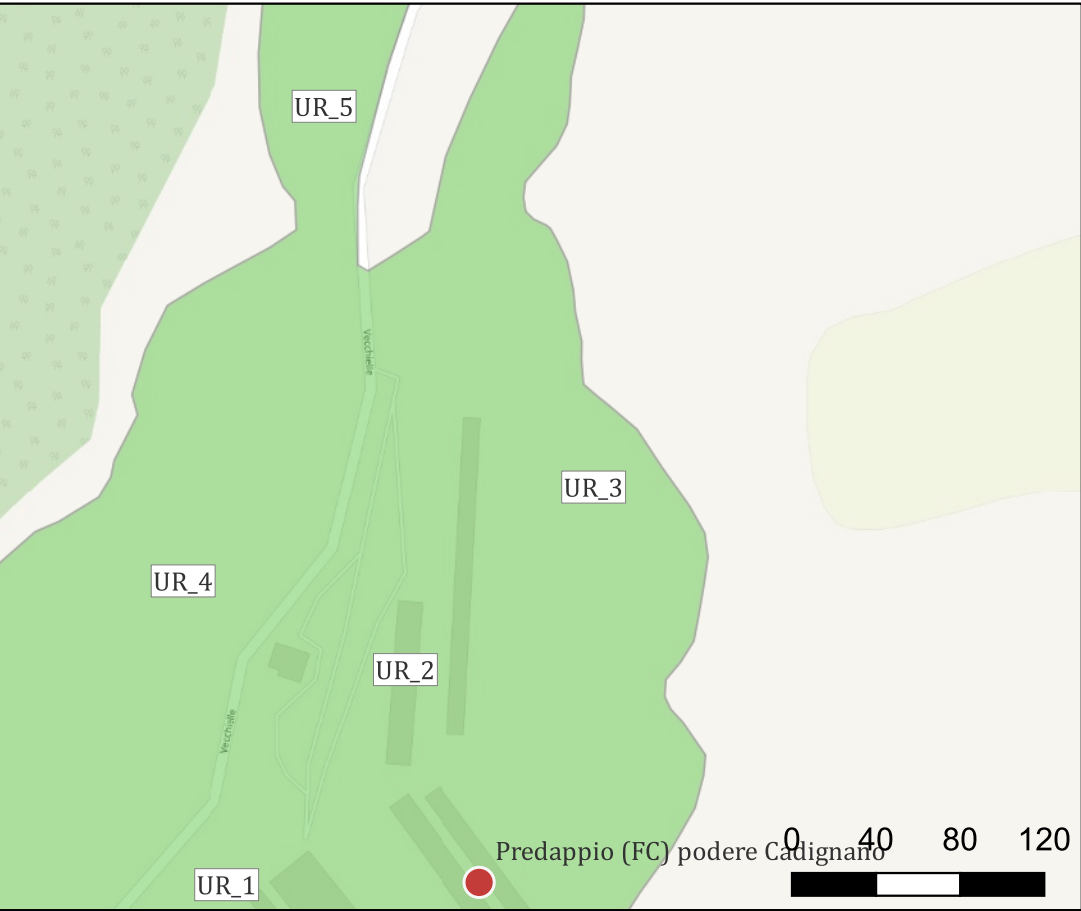


Ricognizione afd2c6604c8b4f468337717f89287658

Unità di ricognizione UR\_3 - Data 2026/03/17

Visibilità del suolo [\*]: 5

Copertura del suolo [\*]: superficie agricola utilizzata - Prato seminaturale con presenza di cespugli.

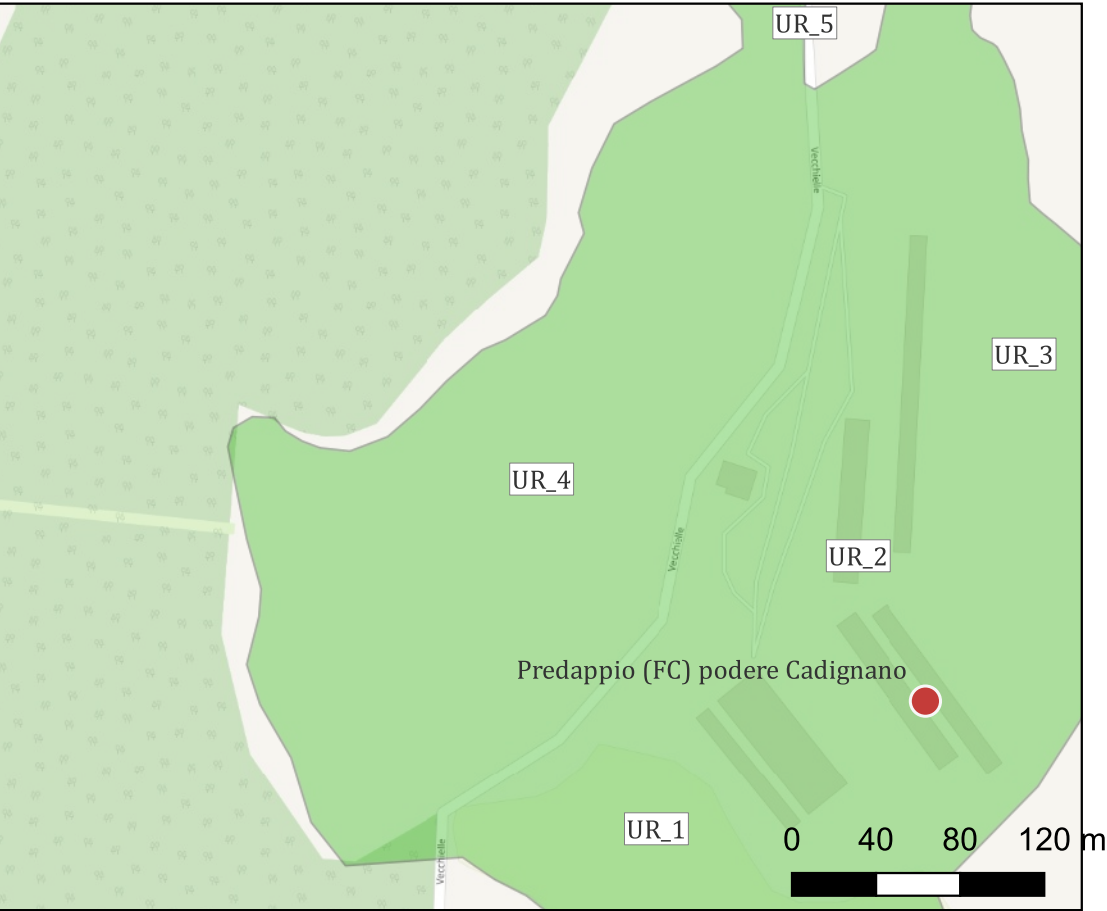


# Ricognizione afd2c6604c8b4f468337717f89287658

## Unità di ricognizione UR\_4 - Data 2026/03/17

Visibilitàa del suolo [\*]: 5

Copertura del suolo [\*]: superficie agricola utilizzata - Prato seminaturale con presenza di cespugli su versante franoso.





Ricognizione afd2c6604c8b4f468337717f89287658

Unità di ricognizione UR\_5 - Data 2026/03/17

Visibilitàa del suolo [\*]: 5

Copertura del suolo [\*]: superficie agricola utilizzata - Prato seminaturale su sommità crinale.

