

REGIONE EMILIA-ROMAGNA
PROVINCIA DI FERRARA
COMUNE DI CODIGORO




PROGETTO DI UN IMPIANTO AGRIVOLTAICO CON PRODUZIONE AGRICOLA E DI ENERGIA ELETTRICA DA FONTE RINNOVABILE FOTOVOLTAICA, DI POTENZA PARI A 24,9 MW E DELLE RELATIVE OPERE DI CONNESSIONE ALLA RTN DA UBICARSI NEL COMUNE DI CODIGORO (FE)

Timbri autorizzativi

DOCUMENTAZIONE FOTOGRAFICA

IDENTIFICAZIONE ELABORATO

Livello prog.	Codice Pratica Terna	Tipo Elabor.	N.ro Elabor.	Project ID Cliente	Project ID Interno	NOME FILE	DATA	SCALA
PDef	202401788	Doc. Fot.	-	COD	COD	COD-DEV.FOT-1000	25/03/2026	-
REVISIONI								
VERSIONE	DATA	DESCRIZIONE	ESEGUITO	VERIFICATO	APPROVATO			
Dft.00	25/03/2026	Prima Emissione	GT	DB	DB			

IL PROPONENTE	PROGETTO DI	TECNICO INCARICATO
		 Davide Bergamin Geometra
ELEMENTS CODIGORO SRL Sede in via Beato S. Valfrè n. 14, Torino (TO), 10121 CF e P.iva: 13328390011 PEC: elements.codigoro@legalmail.it	I-PERGOLA SRL SOCIETÀ BENEFIT Sede legale: Via Flero 28, Brescia (BS), 25125 P.Iva: 00747010197 PEC: i-pergolasrl@pec.it	Geom. Davide Bergamin Sede legale: via P. Savino Mombelli 36, Bassano Bresciano, 25020 P.IVA 03987410986 Mail: davide.bergamin@i-pergola.it

PREMESSA

Nel presente documento vengono descritti i punti di ripresa dai quali sono state effettuate le fotografie aeree, con l'indicazione e le relative immagini. Quest'ultime riguardano il terreno ubicato nel comune di Codigoro e sono finalizzate a fornire una rappresentazione completa dello stato di fatto, in vista della realizzazione di un impianto agrivoltaico.

COMMESSA: COD	DOC. FOTOGRAFICA	REV.00	25/03/2026	PAGINA 2
---------------	------------------	--------	------------	----------

PLANIMETRIA IDENTIFICATIVA DEI CONI FOTOGRAFICI



Cono Fotografico 1



Cono Fotografico 2



Cono Fotografico 3



Cono Fotografico 4



Cono Fotografico 5




Cono Fotografico 6



Cono Fotografico 7



Cono Fotografico 8



Cono Fotografico 9

