

Regione Emilia-Romagna  
Provincia di Ravenna  
Comune di Cervia

PROGETTO DEFINITIVO

IMPIANTO AGRIVOLTAICO DELLA POTENZA DI IMMISSIONE  
DI 51 MW E POTENZA INSTALLATA DI 56,135 MW  
E OPERE CONNESSE, DENOMINATO "CERVIA PV"  
DA REALIZZARSI NEL COMUNE DI CERVIA

TITOLO	ELABORATO	LUOGO E DATA
RETE DI SCOLO NELL'AREA DI INTERVENTO: PLANIMETRIE E SEZIONI	<b>D10</b> C5008.G.D10	Pinerolo aprile 2026

PROGETTAZIONE - S.I.A. - COORDINAMENTO

**GEASISTE INGENGERIA**  
RINNOVABILI, CIVILE & AMBIENTE  
Via Parubio 2/28 - 10064 PINEROLO (TO) - ITALIA  
PEC: geasiste@pec.it  
P.IVA n. C.F. 0710230019  
Cap. Soc. 100.000,00 €

Gruppo di lavoro  
GEASISTE INGENGERIA  
geol. Elia Marco  
ing. Serena Payot  
arch. Patricia Pastore  
ing. Monica Rodan  
agr. dott. Daniela Lepori  
**GEOLOGIA**  
dott. geol. Marco Orsi

Firmato digitalmente da

ELIA Marco  
PROGETTISTA &  
LEGALE RAPPRESENTANTE  
Collegio dei Geometri Torino, n.8422  
  
PEYROT Serena  
PROGETTISTA  
Ordine Ingegneri Torino, n.11873L

RELAZIONI SPECIALISTICHE



PROGETTAZIONE ELETTRICA

ARCHI EVER



AGRONOMIA

dott. agr. Gregorio Matteucci



PROGETTAZIONE STAZIONE ELETTRICA

SE Ingegneria



Proponente

**frv**

FRV Italia S.r.l.  
Via Rubicono, 11 - 00198 Roma  
P.IVA: 10413450015





PROVINCIA DELLA PROV. DI ROMA

PROF. ING. MICHELANGELO MONTI

19/04/2026

19/04/2026

19/04/2026

19/04/2026

19/04/2026

19/04/2026

19/04/2026

19/04/2026

19/04/2026

19/04/2026

19/04/2026

19/04/2026

19/04/2026

19/04/2026

19/04/2026

19/04/2026

19/04/2026

19/04/2026

19/04/2026

19/04/2026

19/04/2026

19/04/2026

19/04/2026

19/04/2026

19/04/2026

19/04/2026

19/04/2026

19/04/2026

19/04/2026

19/04/2026

19/04/2026

19/04/2026

19/04/2026

19/04/2026

19/04/2026

19/04/2026

19/04/2026

19/04/2026

19/04/2026

19/04/2026

19/04/2026

19/04/2026

19/04/2026

19/04/2026

19/04/2026

19/04/2026

19/04/2026

19/04/2026

19/04/2026

19/04/2026

19/04/2026

19/04/2026

19/04/2026

19/04/2026

19/04/2026

19/04/2026

19/04/2026

19/04/2026

19/04/2026

19/04/2026

19/04/2026

19/04/2026

19/04/2026

19/04/2026

19/04/2026

19/04/2026

19/04/2026

19/04/2026

19/04/2026

19/04/2026

19/04/2026

19/04/2026

19/04/2026

19/04/2026

19/04/2026

19/04/2026

19/04/2026

19/04/2026

19/04/2026

19/04/2026

19/04/2026

19/04/2026

19/04/2026

19/04/2026

19/04/2026

19/04/2026

19/04/2026

19/04/2026

19/04/2026

19/04/2026

19/04/2026

19/04/2026

19/04/2026

19/04/2026

19/04/2026

19/04/2026

19/04/2026

19/04/2026

19/04/2026

19/04/2026

19/04/2026

19/04/2026

19/04/2026

19/04/2026

19/04/2026

19/04/2026

19/04/2026

19/04/2026

19/04/2026

19/04/2026

19/04/2026

19/04/2026

19/04/2026

19/04/2026

19/04/2026

19/04/2026

19/04/2026

19/04/2026

19/04/2026

19/04/2026

19/04/2026

19/04/2026

19/04/2026

19/04/2026

19/04/2026

19/04/2026

19/04/2026

19/04/2026

19/04/2026

19/04/2026

19/04/2026

19/04/2026

19/04/2026

19/04/2026

19/04/2026

19/04/2026

19/04/2026

19/04/2026

19/04/2026

19/04/2026

19/04/2026

19/04/2026

19/04/2026

19/04/2026

19/04/2026

19/04/2026

19/04/2026

19/04/2026

19/04/2026

19/04/2026

19/04/2026

19/04/2026

19/04/2026

19/04/2026

19/04/2026

19/04/2026

19/04/2026

19/04/2026

19/04/2026

19/04/2026

19/04/2026

19/04/2026

19/04/2026

19/04/2026

19/04/2026

19/04/2026

19/04/2026

19/04/2026

19/04/2026

19/04/2026

19/04/2026

19/04/2026

19/04/2026

19/04/2026

19/04/2026

19/04/2026

19/04/2026

19/04/2026

19/04/2026

19/04/2026

19/04/2026

19/04/2026

19/04/2026

19/04/2026

19/04/2026

19/04/2026

19/04/2026

19/04/2026

19/04/2026

19/04/2026

19/04/2026

19/04/2026

19/04/2026

19/04/2026

19/04/2026

19/04/2026

19/04/2026

19/04/2026

19/04/2026

19/04/2026

19/04/2026

19/04/2026

19/04/2026

19/04/2026

19/04/2026

19/04/2026

19/04/2026

19/04/2026

19/04/2026

19/04/2026

19/04/2026

19/04/2026

19/04/2026

19/04/2026

19/04/2026

19/04/2026

19/04/2026

19/04/2026

19/04/2026

19/04/2026

19/04/2026

19/04/2026

19/04/2026

19/04/2026

19/04/2026

19/04/2026

19/04/2026

19/04/2026

19/04/2026

19/04/2026

19/04/2026

19/04/2026

19/04/2026

19/04/2026

19/04/2026

19/04/2026

19/04/2026

19/04/2026

19/04/2026

19/04/2026

19/04/2026

19/04/2026

19/04/2026

19/04/2026

19/04/2026

19/04/2026

19/04/2026

19/04/2026

19/04/2026

19/04/2026

19/04/2026

19/04/2026

19/04/2026

19/04/2026

19/04/2026

19/04/2026

19/04/2026

19/04/2026

19/04/2026

19/04/2026

19/04/2026

19/04/2026

19/04/2026

19/04/2026

19/04/2026

19/04/2026

19/04/2026

19/04/2026

19/04/2026

19/04/2026

19/04/2026

19/04/2026

19/04/2026

19/04/2026

19/04/2026

19/04/2026

19/04/2026

19/04/2026

19/04/2026

19/04/2026

19/04/2026

19/04/2026

19/04/2026

19/04/2026

19/04/2026

19/04/2026

19/04/2026

19/04/2026

19/04/2026

19/04/2026

19/04/2026

19/04/2026

19/04/2026

19/04/2026

19/04/2026

19/04/2026

19/04/2026

19/04/2026

19/04/2026

19/04/2026

19/04/2026

19/04/2026

19/04/2026

19/04/2026

19/04/2026

19/04/2026

19/04/2026

19/04/2026

19/04/2026

19/04/2026

19/04/2026

19/04/2026

19/04/2026

19/04/2026

19/04/2026

19/04/2026

19/04/2026

19/04/2026

19/04/2026

19/04/2026

19/04/2026

19/04/2026

19/04/2026

19/04/2026

19/04/2026

19/04/2026

19/04/2026

19/04/2026

19/04/2026

19/04/2026

19/04/2026

19/04/2026

19/04/2026

19/04/2026

19/04/2026

19/04/2026

19/04/2026

19/04/2026

19/04/2026

19/04/2026

19/04/2026

19/04/2026

19/04/2026

19/04/2026

19/04/2026

19/04/2026

19/04/2026

19/04/2026

19/04/2026

19/04/2026

19/04/2026

19/04/2026

19/04/2026

19/04/2026

19/04/2026

19/04/2026

19/04/2026

19/04/2026

19/04/2026

19/04/2026

19/04/2026

19/04/2026

19/04/2026

19/04/2026

19/04/2026

19/04/2026

19/04/2026

19/04/2026

19/04/2026

19/04/2026

19/04/2026

19/04/2026

19/04/2026

19/04/2026

19/04/2026

19/04/2026

19/04/2026

19/04/2026

19/04/2026

19/04/2026

19/04/2026

19/04/2026

19/04/2026

19/04/2026

19/04/2026

19/04/2026

19/04/2026

19/04/2026

19/04/2026

19/04/2026

19/04/2026

19/04/2026

19/04/2026

19/04/2026

19/04/2026

19/04/2026

19/04/2026

19/04/2026

19/04/2026

19/04/2026

19/04/2026

19/04/2026

19/04/2026

19/04/2026

19/04/2026

19/04/2026

19/04/2026

19/04/2026

19/04/2026

19/04/2026

19/04/2026

19/04/2026

19/04/2026

19/04/2026

19/04/2026

19/04/2026

19/04/2026

19/04/2026

19/04/2026

19/04/2026

19/04/2026

19/04/2026

19/04/2026

19/04/2026

19/04/2026

19/04/2026

19/04/2026

19/04/2026

19/04/2026

19/04/2026

19/04/2026

19/04/2026

19/04/2026

19/04/2026

19/04/2026

19/04/2026

19/04/2026

19/04/2026

19/04/2026

19/04/2026

19/04/2026

19/04/2026

19/04/2026

19/04/2026

19/04/2026

19/04/2026

19/04/2026

19/04/2026

19/04/2026

19/04/2026

19/04/2026

19/04/2026

19/04/2026

19/04/2026

19/04/2026

19/04/2026

19/04/2026

19/04/2026

19/04/2026

19/04/2026

19/04/2026

19/04/2026

19/04/2026

19/04/2026

19/04/2026

19/04/2026

19/04/2026

19/04/2026

19/04/2026

19/04/2026

19/04/2026

19/04/2026

19/04/2026

19/04/2026

19/04/2026

19/04/2026

19/04/2026

19/04/2026

19/04/2026

19/04/2026

19/04/2026

19/04/2026

19/04/2026

19/04/2026

19/04/2026

19/04/2026

19/04/2026

19/04/2026

19/04/2026

19/04/2026

19/04/2026

19/04/2026

19/04/2026

19/04/2026

19/04/2026

19/04/2026

19/04/2026

19/04/2026

19/04/2026

19/04/2026

19/04/2026

19/04/2026

19/04/2026

19/04/2026

19/04/2026

19/04/2026

19/04/2026

19/04/2026

19/04/2026

19/04/2026

19/04/2026

19/04/2026

19/04/2026

19/04/2026

19/04/2026

19/04/2026

19/04/2026

19/04/2026

19/04/2026

19/04/2026

19/04/2026

19/04/2026

19/04/2026

19/04/2026

19/04/2026

19/04/2026

19/04/2026

19/04/2026

19/04/2026

19/04/2026

19/04/2026

19/04/2026

19/04/2026

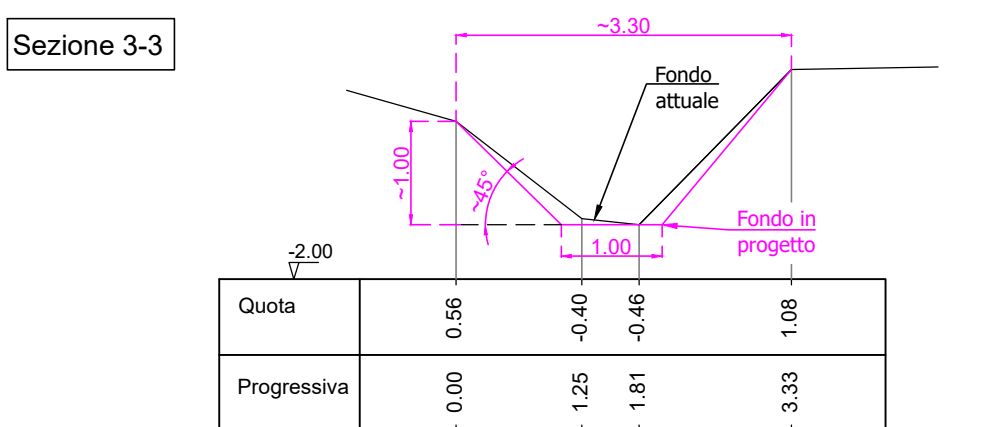
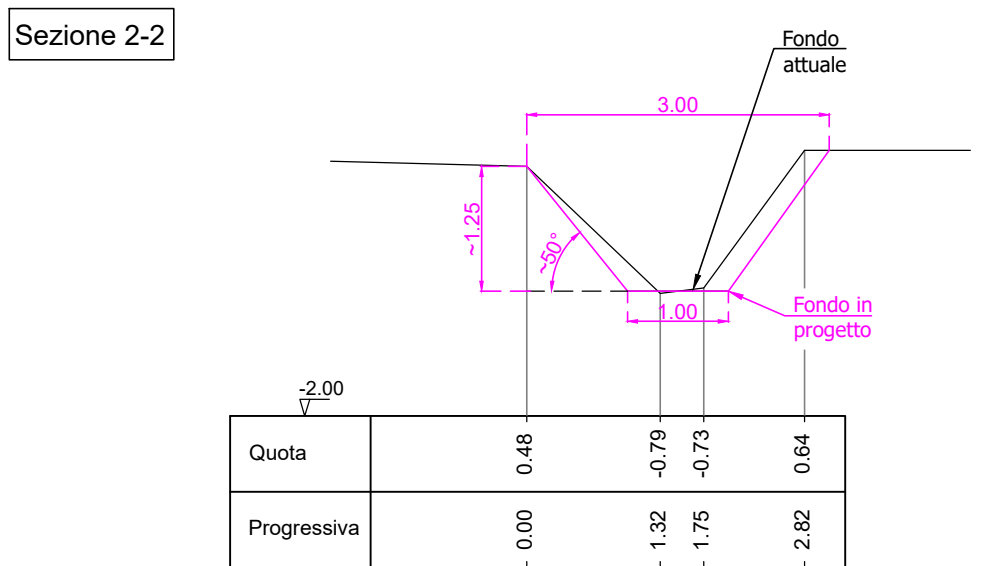
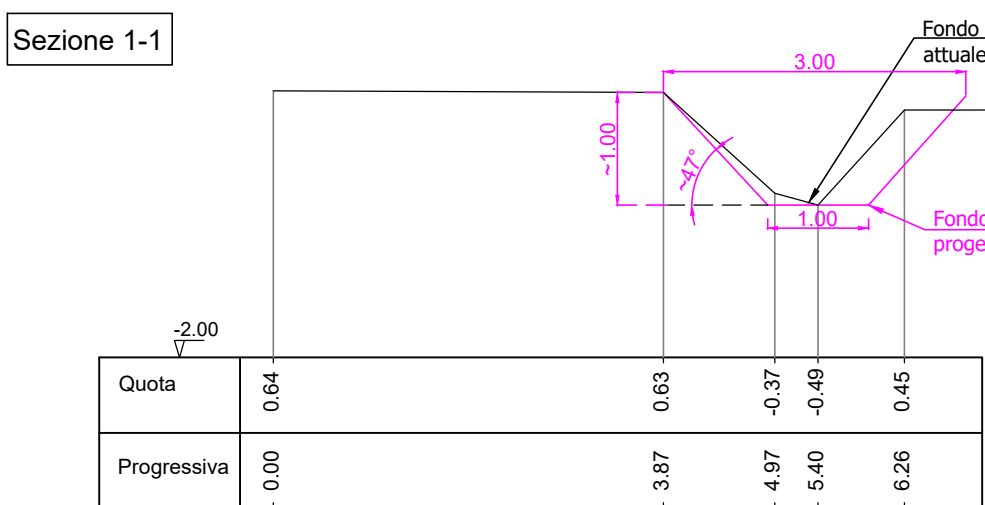
19/04/2026

19/04/2026

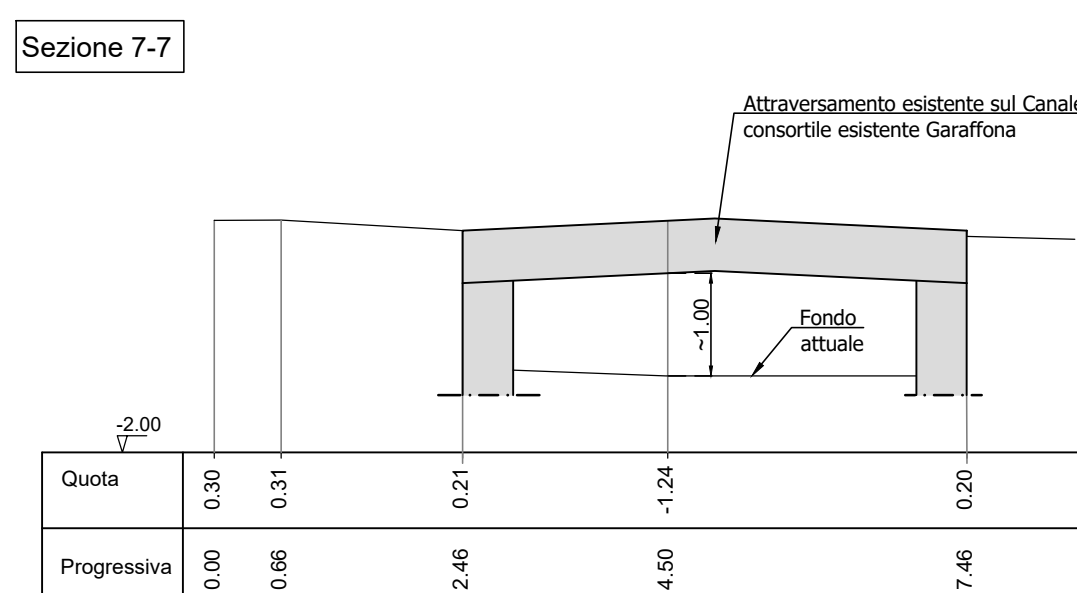
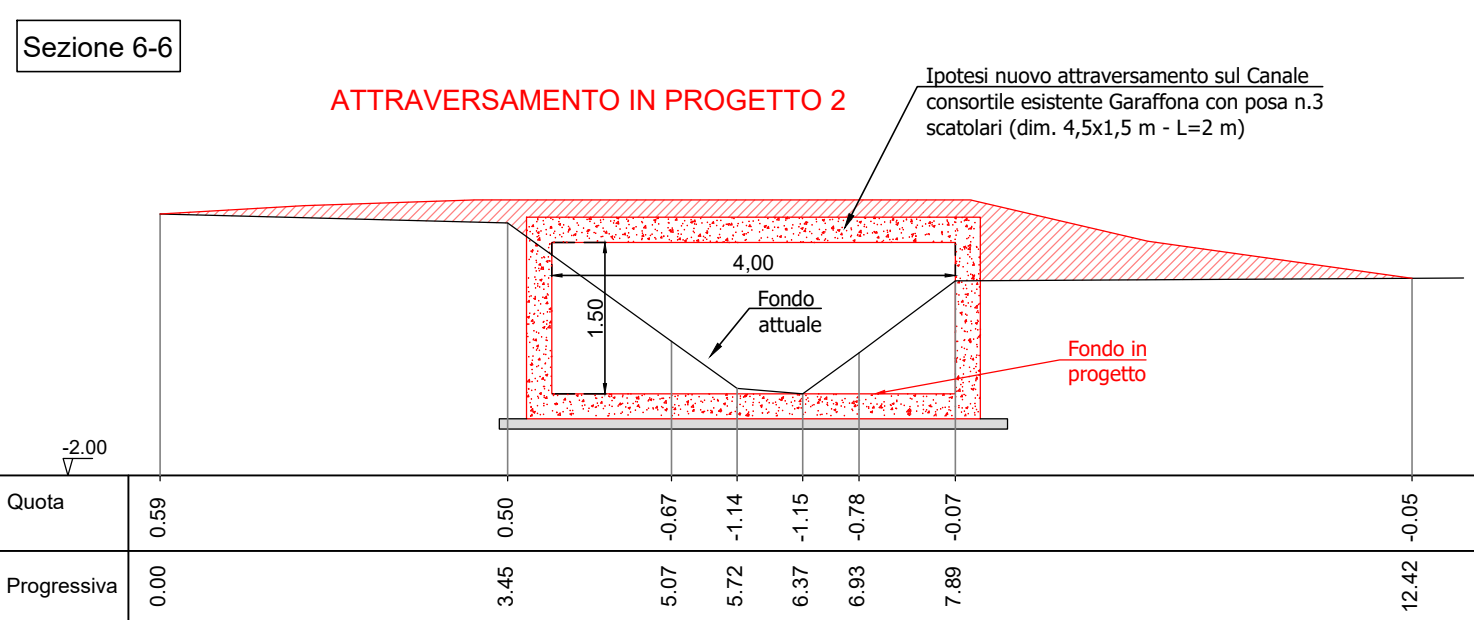
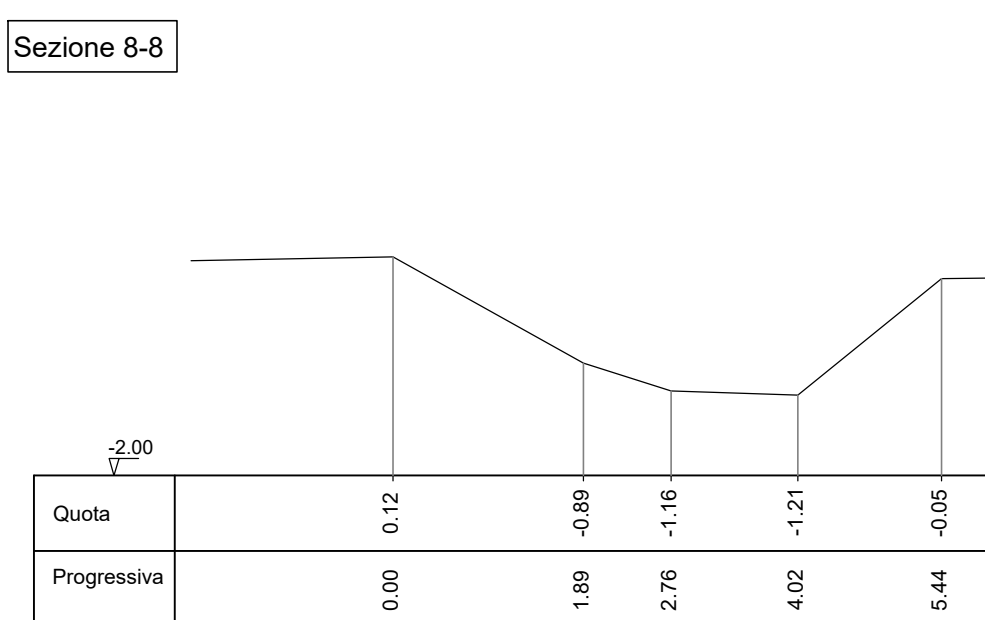
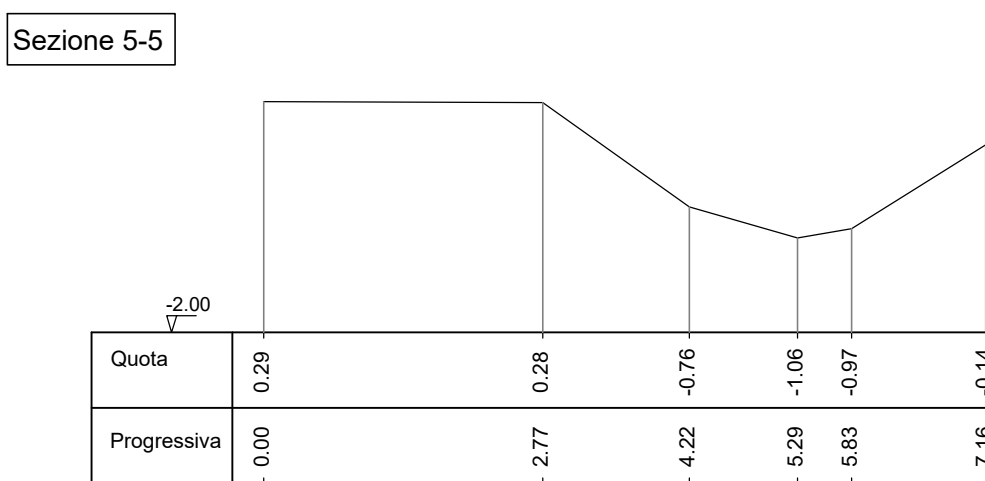
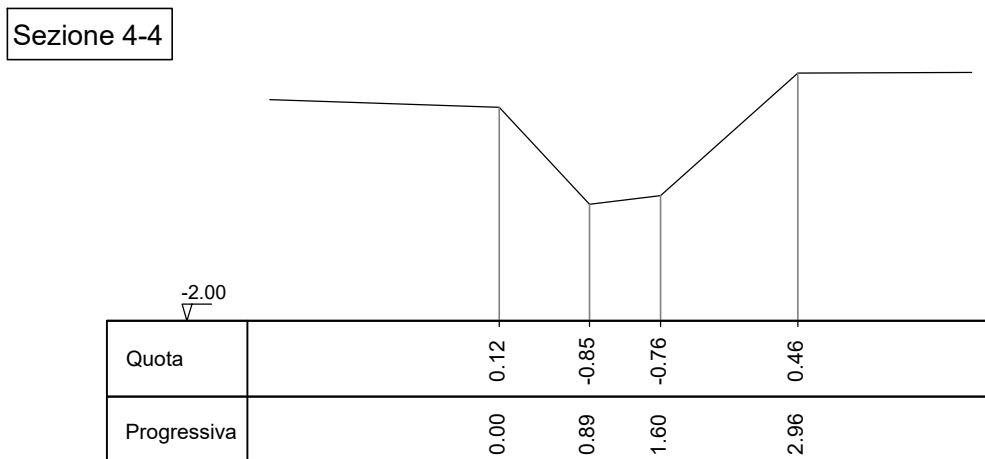
<

SEZIONI DEI CANALI E DEI FOSSI - scala 1:75

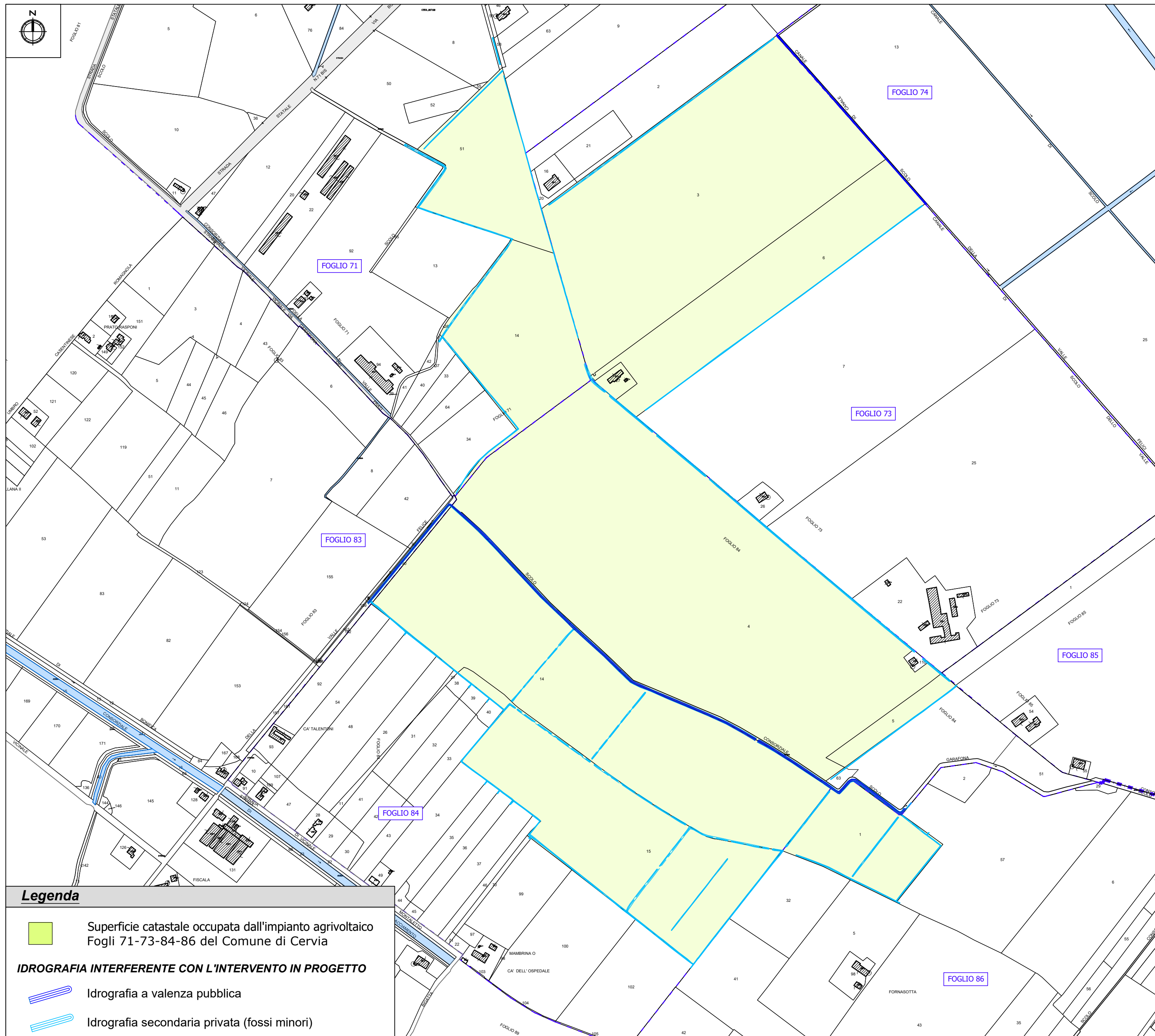
FOSSI OGGETTO DI RISEZIONAMENTO



FOSSI E CANALI ESISTENTI



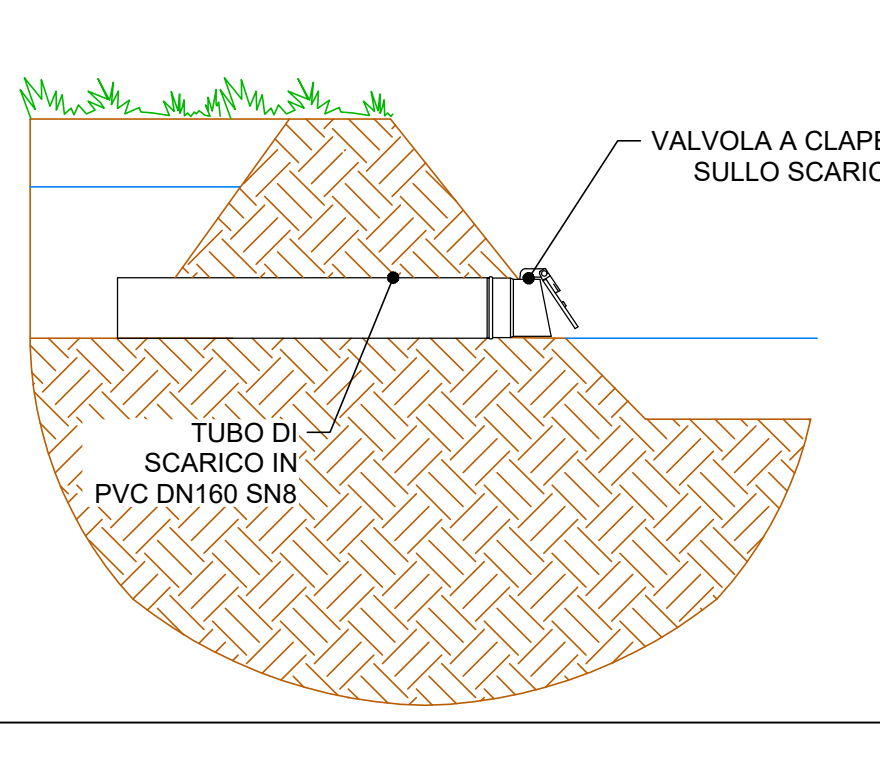
PLANIMETRIA DEL RETICOLO IDROGRAFICO MINORE - STATO DI FATTO - scala 1:5.000



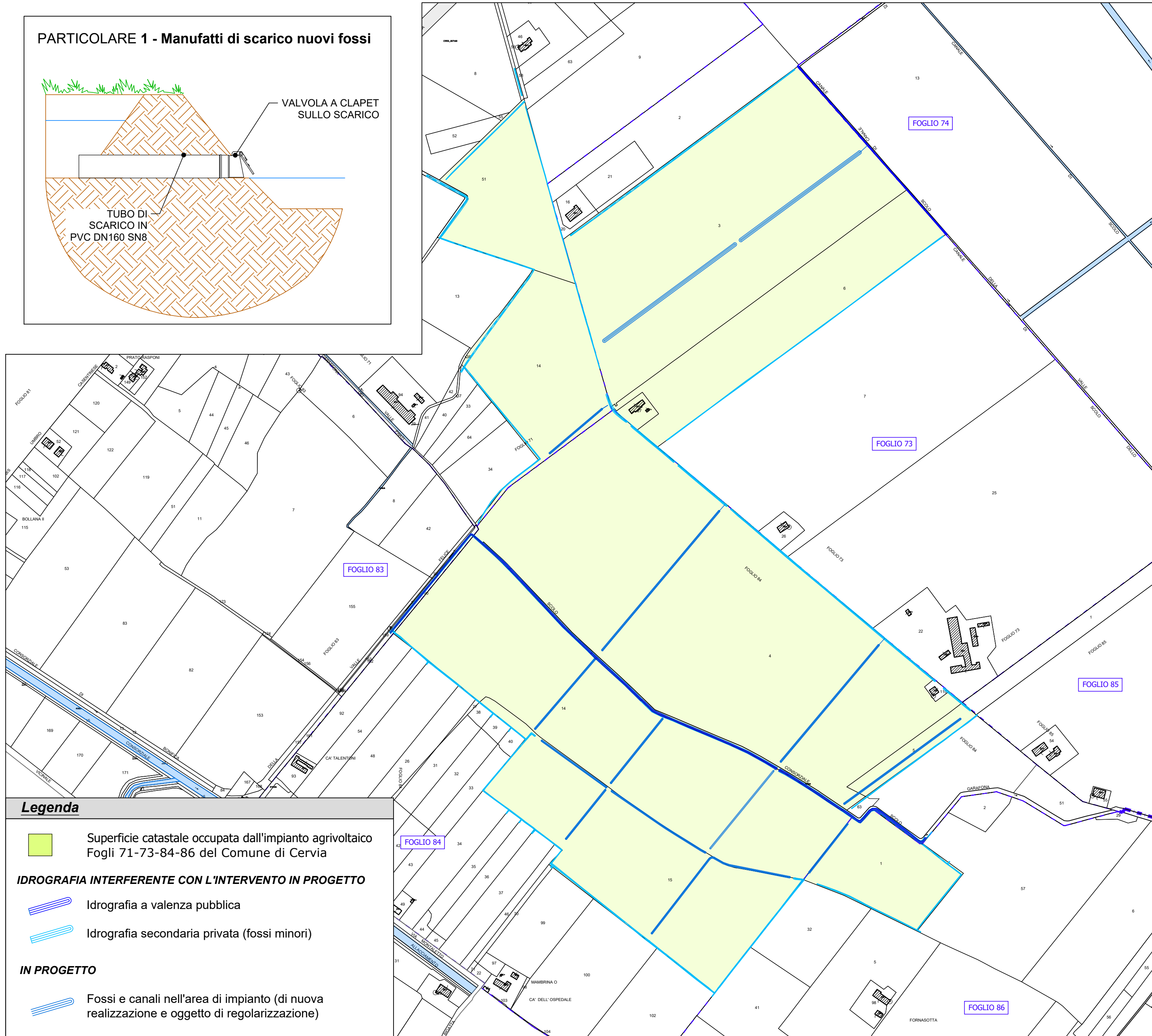
Legenda

- Superficie catastale occupata dall'impianto agrivoltaico Fogli 71-73-84-86 del Comune di Cervia
- IDROGRAFIA INTERFERENTE CON L'INTERVENTO IN PROGETTO
- Idrografia a valenza pubblica
- Idrografia secondaria privata (fossi minori)

PARTICOLARE 1 - Manufatti di scarico nuovi fossi



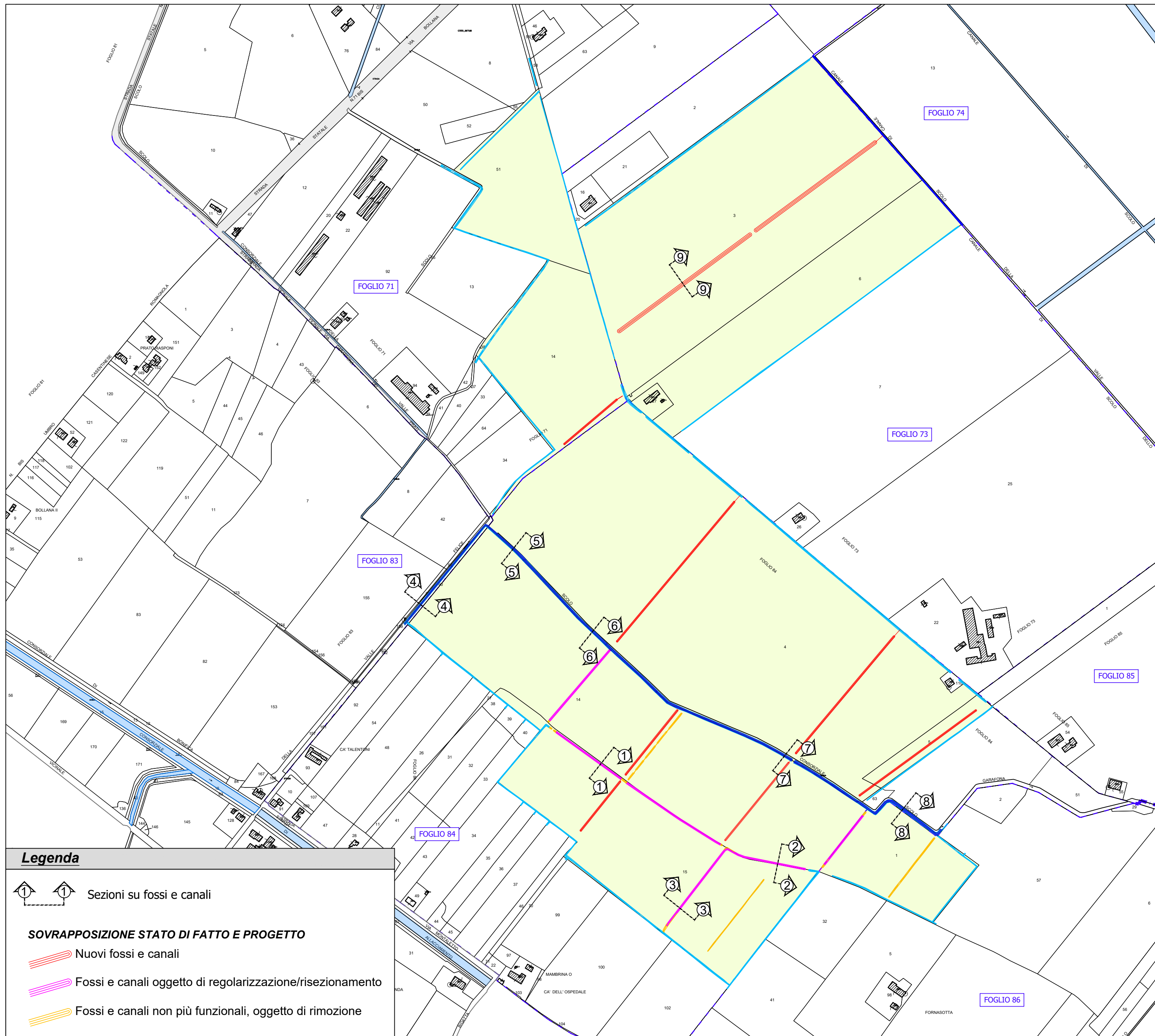
PLANIMETRIA DEL RETICOLO IDROGRAFICO MINORE - PROGETTO - scala 1:5.000



Legenda

- Superficie catastale occupata dall'impianto agrivoltaico Fogli 71-73-84-86 del Comune di Cervia
- IDROGRAFIA INTERFERENTE CON L'INTERVENTO IN PROGETTO
- Idrografia a valenza pubblica
- Idrografia secondaria privata (fossi minori)
- IN PROGETTO
- Fossi e canali nell'area di impianto (di nuova realizzazione e oggetto di regolarizzazione)

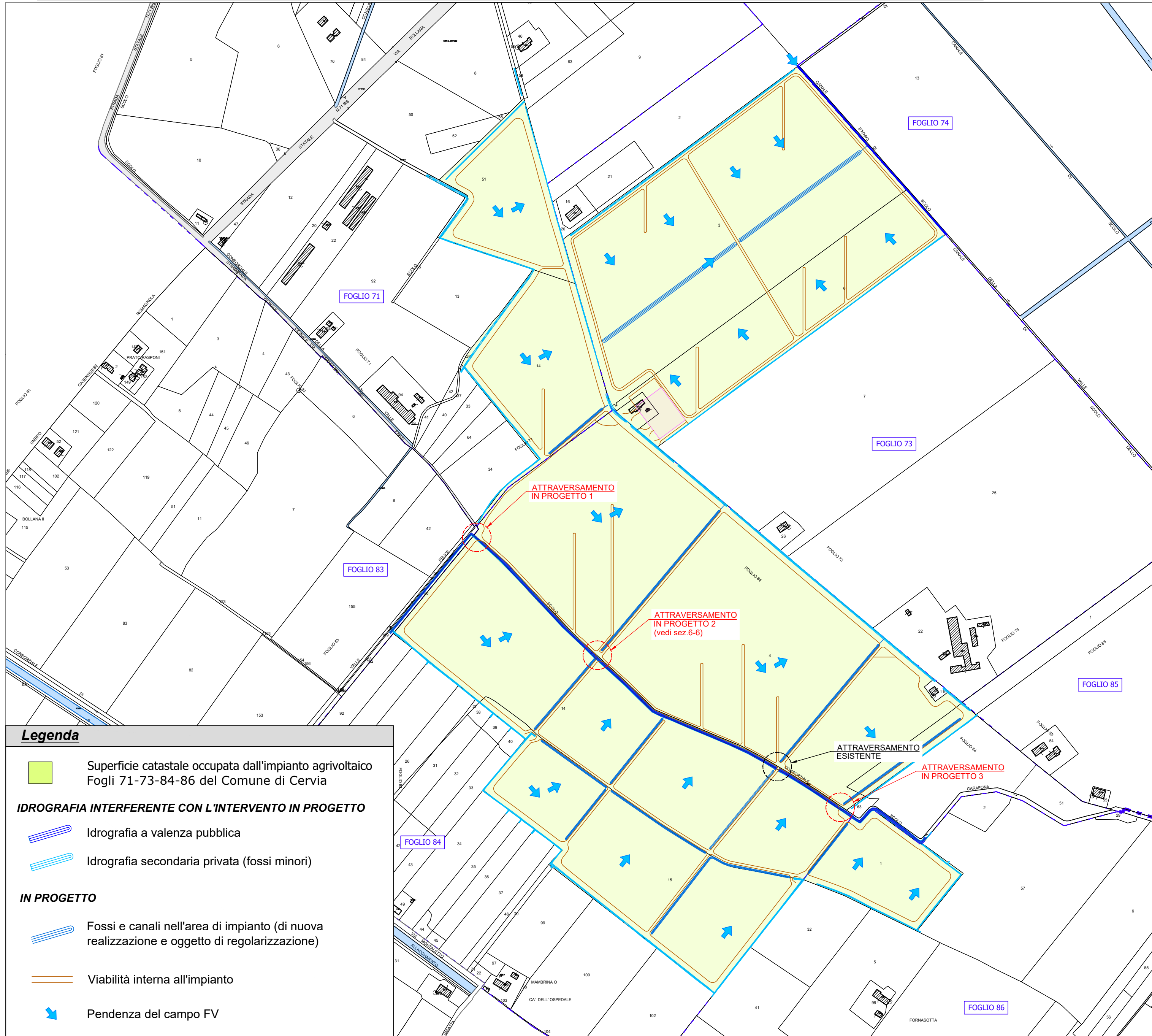
PLANIMETRIA DEL RETICOLO IDROGRAFICO MINORE - SOVRAPPOSIZIONE STATO DI FATTO - PROGETTO - scala 1:5.000



Legenda

- Sezioni su fossi e canali
- SOVRAPPOSIZIONE STATO DI FATTO E PROGETTO
- Nuovi fossi e canali
- Fossi e canali oggetto di regolarizzazione/risezionamento
- Fossi e canali non più funzionali, oggetto di rimozione

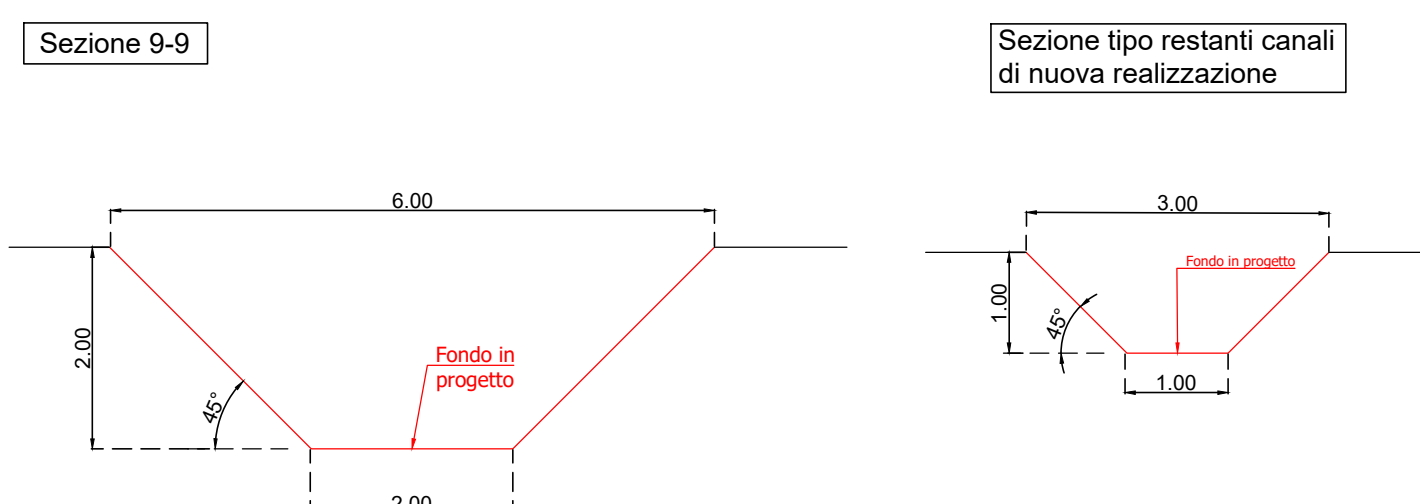
PLANIMETRIA ATTRAVERSAMENTI VIABILITÀ INTERNA IN PROGETTO/SCOLO GARAFFONA - scala 1:5.000



Legenda

- Superficie catastale occupata dall'impianto agrivoltaico Fogli 71-73-84-86 del Comune di Cervia
- IDROGRAFIA INTERFERENTE CON L'INTERVENTO IN PROGETTO
- Idrografia a valenza pubblica
- Idrografia secondaria privata (fossi minori)
- IN PROGETTO
- Fossi e canali nell'area di impianto (di nuova realizzazione e oggetto di regolarizzazione)
- Viabilità interna all'impianto
- Pendenza del campo FV

FOSSI E CANALI DI NUOVA REALIZZAZIONE



ATTRAVERSAMENTI IN PROGETTO

