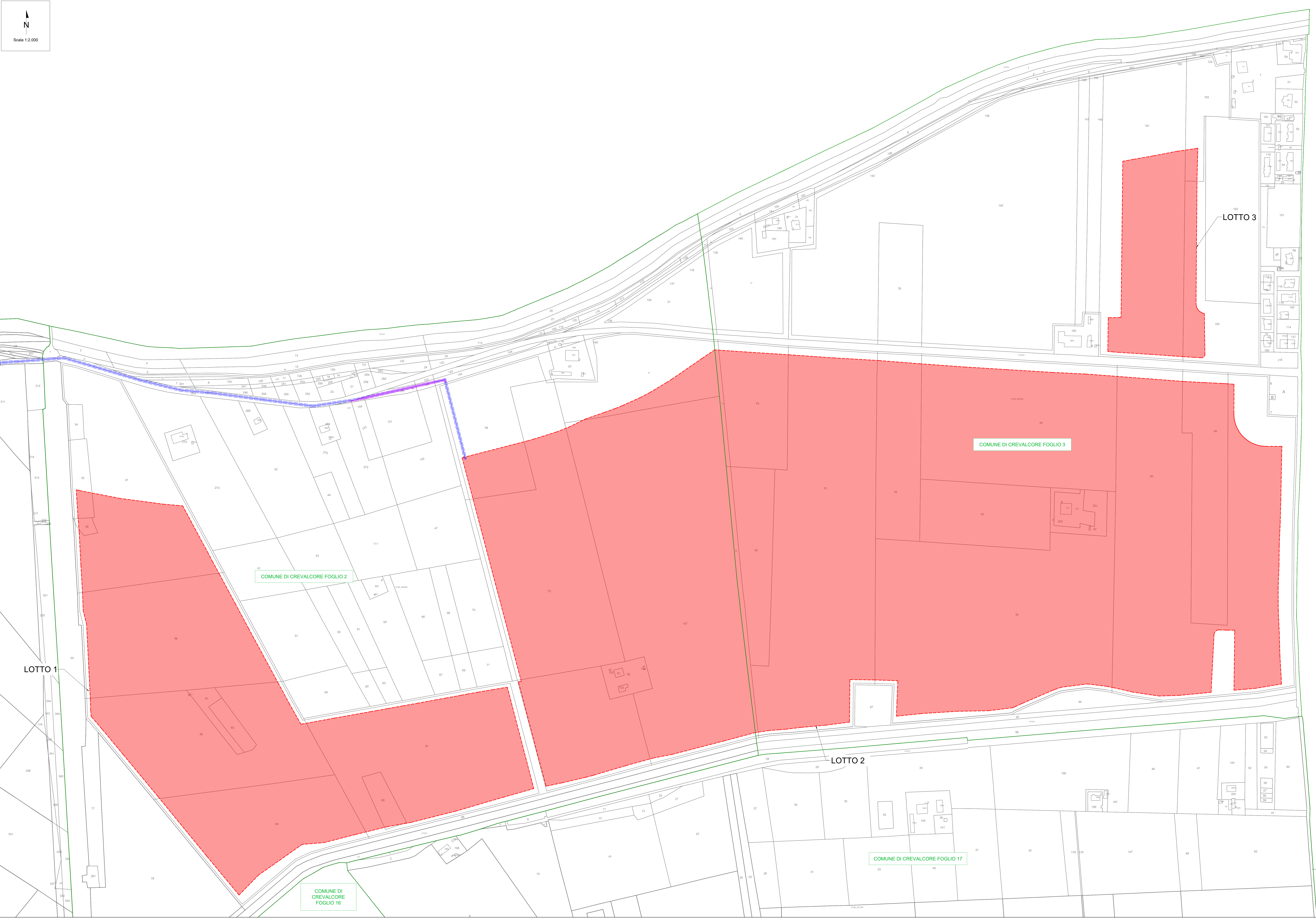


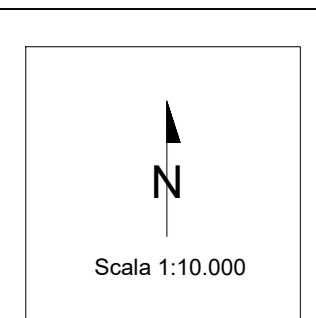
- Area di impianto
- Superficie di asservimento passaggio e cavidotto
- Asservimento cavidotto (2.00 mt per lato)
- Limite Fogli Catastali
- Cavidotto di connessione

PARTICELLE INTERESSATE DALL'INTERVENTO

Comune	Foglio	Particella	Utilizzo superficie
CREVALCORE(BO)	2	17	ESCLUSA PER VINCOLO
CREVALCORE(BO)	2	28	ESCLUSA PER VINCOLO
CREVALCORE(BO)	2	31	ESCLUSA PER VINCOLO
CREVALCORE(BO)	2	34	ESCLUSA PER VINCOLO
CREVALCORE(BO)	2	35	IMPIANTO
CREVALCORE(BO)	2	36	IMPIANTO
CREVALCORE(BO)	2	37	IMPIANTO IN PARTE
CREVALCORE(BO)	2	48	IMPIANTO IN PARTE
CREVALCORE(BO)	2	49	ESCLUSA PER VINCOLO
CREVALCORE(BO)	2	50	ESCLUSA PER VINCOLO
CREVALCORE(BO)	2	53	IMPIANTO IN PARTE
CREVALCORE(BO)	2	56	IMPIANTO
CREVALCORE(BO)	2	72	IMPIANTO
CREVALCORE(BO)	2	80	IMPIANTO
CREVALCORE(BO)	2	81	IMPIANTO
CREVALCORE(BO)	2	83	IMPIANTO
CREVALCORE(BO)	2	84	IMPIANTO
CREVALCORE(BO)	2	86	IMPIANTO
CREVALCORE(BO)	2	87	IMPIANTO
CREVALCORE(BO)	2	90	IMPIANTO
CREVALCORE(BO)	2	91	IMPIANTO
CREVALCORE(BO)	2	102	IMPIANTO
CREVALCORE(BO)	2	103	EDIFICIO
CREVALCORE(BO)	2	104	EDIFICIO
CREVALCORE(BO)	2	107	IMPIANTO
CREVALCORE(BO)	2	133	ESCLUSA PER VINCOLO
CREVALCORE(BO)	2	135	ESCLUSA PER VINCOLO
CREVALCORE(BO)	2	136	ESCLUSA PER VINCOLO
CREVALCORE(BO)	2	137	ESCLUSA PER VINCOLO
CREVALCORE(BO)	2	138	ESCLUSA PER VINCOLO
CREVALCORE(BO)	2	140	ESCLUSA PER VINCOLO
CREVALCORE(BO)	2	142	ESCLUSA PER VINCOLO
CREVALCORE(BO)	2	143	ESCLUSA PER VINCOLO
CREVALCORE(BO)	2	144	ESCLUSA PER VINCOLO
CREVALCORE(BO)	2	146	ESCLUSA PER VINCOLO
CREVALCORE(BO)	2	148	ESCLUSA PER VINCOLO
CREVALCORE(BO)	2	155	ESCLUSA PER VINCOLO
CREVALCORE(BO)	3	4	ESCLUSA PER VINCOLO
CREVALCORE(BO)	3	9	ESCLUSA PER VINCOLO
CREVALCORE(BO)	3	26	ESCLUSA PER VINCOLO
CREVALCORE(BO)	3	27	AREA LIBERA
CREVALCORE(BO)	3	32	AREA LIBERA
CREVALCORE(BO)	3	35	AREA LIBERA
CREVALCORE(BO)	3	42	IMPIANTO
CREVALCORE(BO)	3	43	IMPIANTO
CREVALCORE(BO)	3	44	IMPIANTO
CREVALCORE(BO)	3	45	IMPIANTO
CREVALCORE(BO)	3	48	IMPIANTO
CREVALCORE(BO)	3	49	IMPIANTO
CREVALCORE(BO)	3	50	IMPIANTO
CREVALCORE(BO)	3	51	IMPIANTO
CREVALCORE(BO)	3	53	IMPIANTO IN PARTE
CREVALCORE(BO)	3	83	IMPIANTO
CREVALCORE(BO)	3	87	LIBERA
CREVALCORE(BO)	3	92	IMPIANTO
CREVALCORE(BO)	3	97	IMPIANTO
CREVALCORE(BO)	3	102	ESCLUSA PER VINCOLO
CREVALCORE(BO)	3	103	ESCLUSA PER VINCOLO
CREVALCORE(BO)	3	105	ESCLUSA PER VINCOLO
CREVALCORE(BO)	3	106	ESCLUSA PER VINCOLO
CREVALCORE(BO)	3	107	ESCLUSA PER VINCOLO
CREVALCORE(BO)	3	108	ESCLUSA PER VINCOLO
CREVALCORE(BO)	3	109	ESCLUSA PER VINCOLO
CREVALCORE(BO)	3	124	ESCLUSA PER VINCOLO
CREVALCORE(BO)	3	125	ESCLUSA PER VINCOLO
CREVALCORE(BO)	3	127	ESCLUSA PER VINCOLO
CREVALCORE(BO)	3	140	ESCLUSA PER VINCOLO
CREVALCORE(BO)	3	143	AREA LIBERA
CREVALCORE(BO)	3	145	AREA LIBERA
CREVALCORE(BO)	3	146	ESCLUSA PER VINCOLO
CREVALCORE(BO)	3	147	ESCLUSA PER VINCOLO
CREVALCORE(BO)	3	148	ESCLUSA PER VINCOLO
CREVALCORE(BO)	3	149	ESCLUSA PER VINCOLO
CREVALCORE(BO)	3	150	ESCLUSA PER VINCOLO
CREVALCORE(BO)	3	181	IMPIANTO IN PARTE
CREVALCORE(BO)	3	182	ESCLUSA PER VINCOLO
CREVALCORE(BO)	3	183	IMPIANTO IN PARTE
CREVALCORE(BO)	3	184	ESCLUSA PER VINCOLO
CREVALCORE(BO)	3	191	ESCLUSA PER VINCOLO
CREVALCORE(BO)	3	192	IMPIANTO IN PARTE
CREVALCORE(BO)	3	193	AREA LIBERA
CREVALCORE(BO)	3	196	AREA LIBERA
CREVALCORE(BO)	3	199	AREA LIBERA
CREVALCORE(BO)	3	201	AREA LIBERA
CREVALCORE(BO)	3	203	AREA LIBERA
CREVALCORE(BO)	2	20	AREA LIBERA



03	24/04/2025	Emissione Definitiva	Elaborato	F. Trossi	L. Specchio
REV.	DATA	DESCRIZIONE	REVISIONE	ELABORATO	APPROVATO
Company CUSTOM 1:2.000 1:1 1 di 9					
Inquadramento dell'intervento su mappa catastale					
UTILIZATION SCORE:			CLIENT CODE:		
Definitive Design			DEF. PROGR. DOC. APPROV. REVISION		
			CET ENG TAV 003 00		



- Area di impianto
- Superficie di asservimento passaggio e cavidotto
- Stazione Elettrica condivisa
- SE Terna
- Superficie di asservimento viabilità
- Asservimento cavidotto (2,00 mt per lato)
- Limite Fogli Catastali
- Cavidotto di connessione
- Linee aeree TERNA

ELENCO DELLE PARTICELLE INTERESSATE DALL'INTERVENTO
COMUNE:
CREVALCORE (BO) - RAVARINO (MO) - CAMPOSANTO (MO)
BOMPORTO (MO) - SAN FELICE SUL PANARO (MO)

CAVIDOTTO di connessione

- Foglio 2 - Comune Crevalcore (BO)**
Particella 48 (contrattualizzata)
- Foglio 2 - Comune Crevalcore (BO)**
Particella 142, 152, 150, 154, 141
- Foglio 1 - Comune Ravarino (MO)**
Particella 36, 15, 10, 5
- Foglio 18 - Comune Camposanto (MO)**
Particella 191, 190, 166
- Foglio 1 - Comune Bomporto (MO)**
Particella 23, 18, 20
- Foglio 10 - Comune Camposanto (MO)**
Particella 20
- Foglio 3 - Comune Camposanto (MO)**
Particella 19
- Foglio 1 - Comune Camposanto (MO)**
Particella 62
- Foglio 36 - Comune San Felice sul Panaro (MO)**
Particella 41

Viabilità di accesso

- Foglio 36 - Comune San Felice sul Panaro (MO)**
Particella 41, 40, 39, 38

SEU

- Foglio 36 - Comune San Felice sul Panaro (MO)**
Particella 41

SE Terna

- Foglio 36 - Comune San Felice sul Panaro (MO)**
Particella 38, 39, 40

Linea aerea - Servitu di elettrodotto

- Foglio 36 - Comune San Felice sul Panaro (MO)**
Particella 40, 86, 82, 87, 88, 16
- Foglio 17 - Comune Medolla (MO)**
Particella 206
- Foglio 23 - Comune Medolla (MO)**
Particella 64, 32

00	24/04/2016	Emissione Definitiva																																
REV	DATE	DESCRIPTION	PREPARED	CHECKED	APPROVED																													
<p>PROGETTO: Impianto di generazione da fonte rinnovabile (Agrifolteccio avanzato) con potenza nominale pari a 80 MW e relative opere di connessione alla RTN - "Ceta"</p> <p style="text-align: right;">Crevalcore (BO)</p> <p>FILE NAME: CET ENG TAV DEL INQUADRAMENTO DELL'INTERVENTO SU MAPPA CATASTALE.DWG</p> <table border="1" style="width: 100%; border-collapse: collapse;"> <tr> <td>CLASSIFICATION:</td> <td>FORMAT:</td> <td>SCALE:</td> <td>PLOT SCALE:</td> <td>SHEET:</td> </tr> <tr> <td>Company</td> <td>A1</td> <td>1:10.000</td> <td>1:1</td> <td>2 di 9</td> </tr> </table> <p>TITLE: Inquadramento dell'intervento su mappa catastale</p> <table border="1" style="width: 100%; border-collapse: collapse;"> <tr> <td>UTILIZATION SCORE:</td> <td colspan="4">CLIENT CODE</td> </tr> <tr> <td>Definitive Design</td> <td>MAP</td> <td>GROUP</td> <td>SOC.</td> <td>PROGRESSIVE</td> </tr> <tr> <td></td> <td colspan="3" style="text-align: center;">CET ENG TAV</td> <td style="text-align: right;">003 0C</td> </tr> </table>										CLASSIFICATION:	FORMAT:	SCALE:	PLOT SCALE:	SHEET:	Company	A1	1:10.000	1:1	2 di 9	UTILIZATION SCORE:	CLIENT CODE				Definitive Design	MAP	GROUP	SOC.	PROGRESSIVE		CET ENG TAV			003 0C
CLASSIFICATION:	FORMAT:	SCALE:	PLOT SCALE:	SHEET:																														
Company	A1	1:10.000	1:1	2 di 9																														
UTILIZATION SCORE:	CLIENT CODE																																	
Definitive Design	MAP	GROUP	SOC.	PROGRESSIVE																														
	CET ENG TAV			003 0C																														

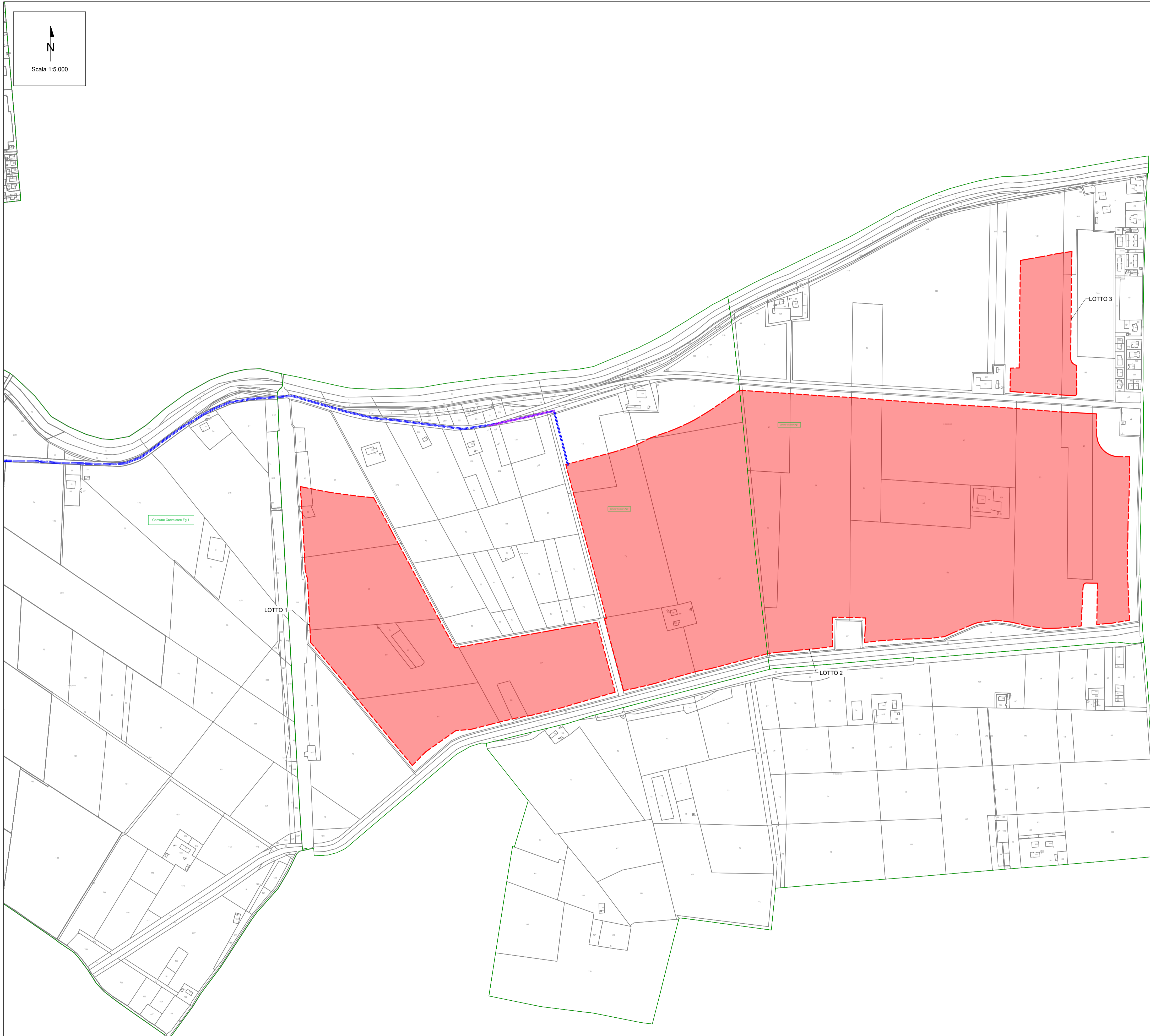
INQUADRAMENTO DELL'INTERVENTO SU MAPPA CATASTALE - DETTAGLIO 1

LEGENDA

- Area di impianto
- Asservimento cavidotto (2.00 mt per lato)
- Superficie di asservimento passaggio e cavidotto
- Limite Fogli Catastali
- Cavidotto di connessione

ELENCO DELLE PARTICELLE INTERESSATE DALL'INTERVENTO
COMUNE:
CREVALCORE (BO) - RAVARINO (MO) - CAMPOSANTO (MO)
BOMPORTO (MO) - SAN FELICE SUL PANARO (MO)

CAVIDOTTO di connessione
Foglio 1 - Comune Crevalcore (BO)
Particella 48 (contrattualizzata)
Foglio 2 - Comune Crevalcore (BO)
Particella 142, 152, 150, 154, 141

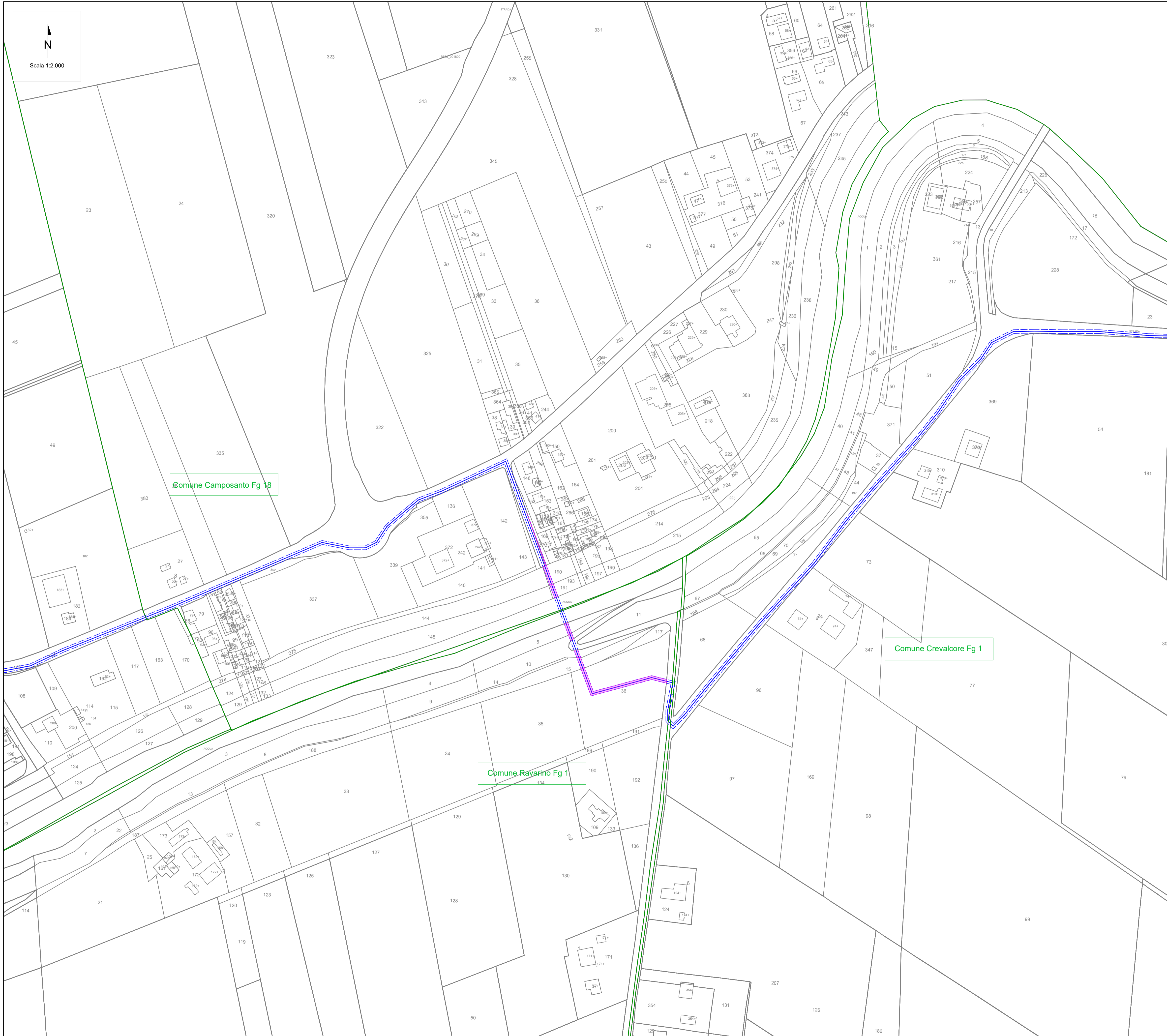


00	24/04/2026	Emissione Definitiva	G.Vilardo	F.Trovati	L.Spaccino
REV.	DATE	DESCRIPTION	PREPARED	CHECKED	APPROVED
		PROJECT: Impianto di generazione da fonte rinnovabile (Agrivoltaico avanzato) con potenza nominale pari a 89 MW e relative opere di connessione alla RTN - "Ceta" Crevalcore (BO)			
		FILE NAME: CET.ENG.TAV.003.00_INQUADRAMENTO DELL'INTERVENTO SU MAPPA CATASTALE.DWG			
CLASSIFICATION:		FORMAT:	SCALE:	PLOT SCALE:	SHEET:
Company		A1	1:5.000	1:1	3 di 9
TITLE: Inquadramento dell'intervento su mappa catastale					
UTILIZATION SCOPE: Definitive Design			CLIENT CODE		
			IMP	GROUP	DOC
			PROGRESSIVE	REVISION	
			CET ENG TAV 003 00		

This document is property of Meninas S.r.l. It is strictly forbidden to reproduce this document, in whole or in part, and to provide to others any related information without the previous written consent by Meninas S.r.l.

INQUADRAMENTO DELL'INTERVENTO SU MAPPA CATASTALE - DETTAGLIO 2

LEGENDA



- Superficie di asservimento passaggio e cavidotto
- Asservimento cavidotto (2.00 mt per lato)
- Limite Fogli Catastali
- Cavidotto di connessione

ELENCO DELLE PARTICELLE INTERESSATE DALL'INTERVENTO
COMUNE:
CREVALCORE (BO) - RAVARINO (MO) - CAMPOSANTO (MO)
BOMPORTO (MO) - SAN FELICE SUL PANARO (MO)

CAVIDOTTO di connessione

Foglio 1 - Comune Crevalcore (BO)
Particella 48 (contrattualizzata)

Foglio 1 - Comune Ravarino (MO)
Particella 36, 15, 10, 5

Foglio 18 - Comune Camposanto (MO)
Particella 191, 190, 166

00	24/04/2026	Emissione Definitiva	G.Vilardo	F.Trovati	L.Spaccino
REV.	DATE	DESCRIPTION	PREPARED	CHECKED	APPROVED

CONTRACTOR'S LOGO

PROJECT:
Impianto di generazione da fonte rinnovabile (Agrivoltaico avanzato) con potenza nominale pari a 89 MW e relative opere di connessione alla RTN - "Ceta"
Crevalcore (BO)

FILE NAME:
 CET.ENG.TAV.003.00_INQUADRAMENTO DELL'INTERVENTO SU MAPPA CATASTALE.DWG

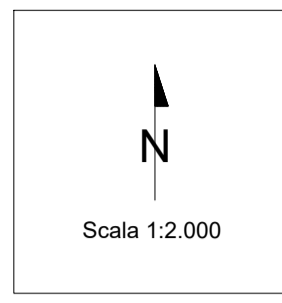
CLASSIFICATION: Company	FORMAT: A1	SCALE: 1:2.000	PLOT SCALE: 1:1	SHEET: 4 di 9
-----------------------------------	----------------------	--------------------------	---------------------------	-------------------------

TITLE:
Inquadramento dell'intervento su mappa catastale

UTILIZATION SCOPE: <i>Definitive Design</i>	CLIENT CODE			
	IMP	GROUP	DOC	PROGRESSIVE
CET ENG TAV 003 00				

INQUADRAMENTO DELL'INTERVENTO SU MAPPA CATASTALE - DETTAGLIO 3

LEGENDA

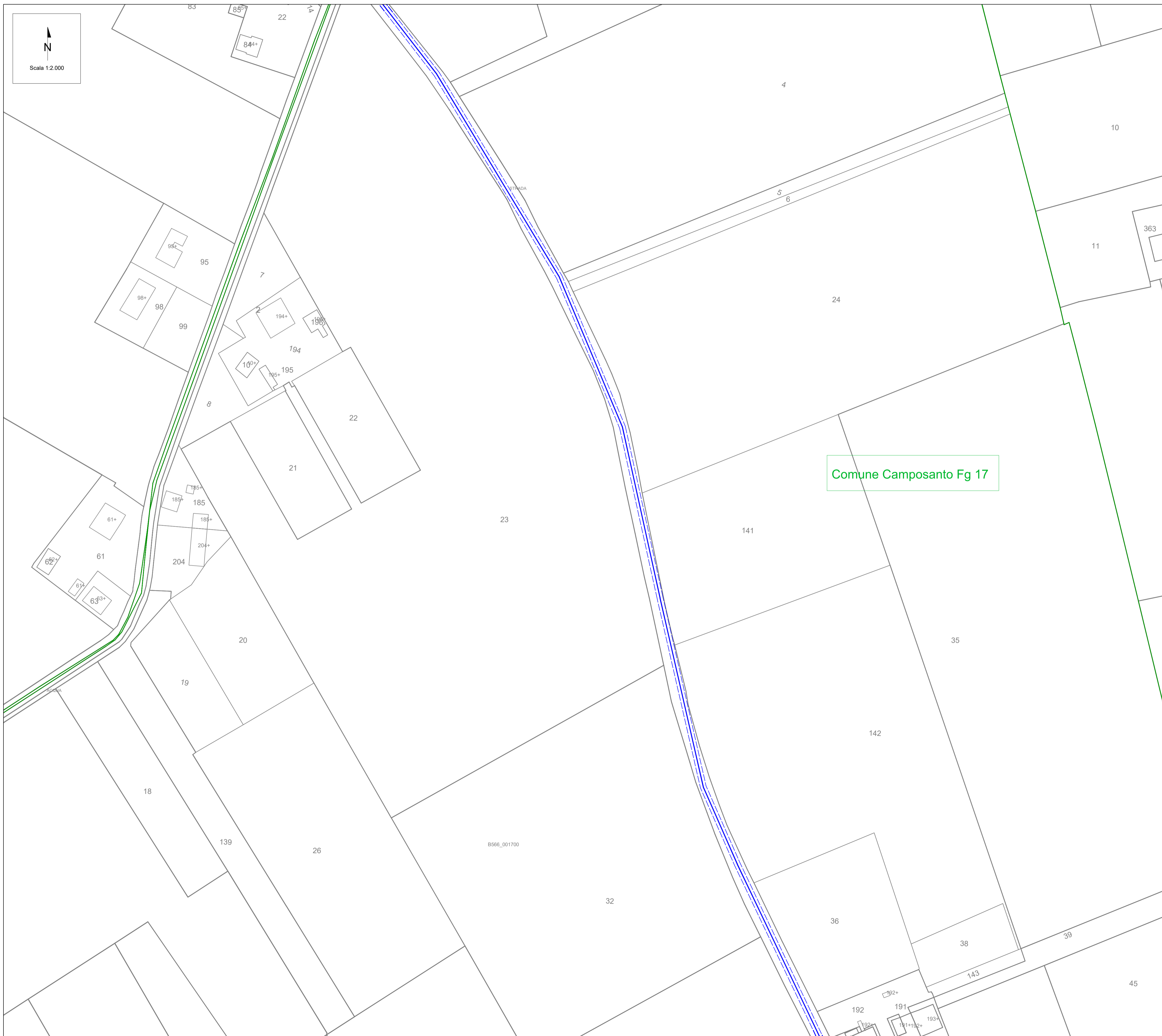


- Asservimento cavidotto (2.00 mt per lato)
- Limite Fogli Catastali
- Cavidotto di connessione

**ELENCO DELLE PARTICELLE INTERESSATE DALL'INTERVENTO
COMUNE:
CREVALCORE (BO) - RAVARINO (MO) - CAMPOSANTO (MO)
BOMPORTO (MO) - SAN FELICE SUL PANARO (MO)**

CAVIDOTTO di connessione

**Non sono segnalate particelle "private" e superfici di
Asservimento del tracciato nel riquadro di progetto, il tratto di
cavidotto ricade in tessuto urbano**



00	24/04/2026	Emissione Definitiva	G.Vilardo	F.Trovati	L.Spaccino
REV.	DATE	DESCRIPTION	PREPARED	CHECKED	APPROVED

	PROJECT: Impianto di generazione da fonte rinnovabile (Agrivoltaico avanzato) con potenza nominale pari a 89 MW e relative opere di connessione alla RTN - "Ceta" Crevalcore (BO)				
	FILE NAME: CET.ENG.TAV.003.00_INQUADRAMENTO DELL'INTERVENTO SU MAPPA CATASTALE.DWG				
CLASSIFICATION: Company	FORMAT: A1	SCALE: 1:2.000	PLOT SCALE: 1:1	SHEET: 5 di 9	
TITLE: Inquadramento dell'intervento su mappa catastale					
	UTILIZATION SCOPE: Definitive Design		CLIENT CODE		
	IMP	GROUP	DOC	PROGRESSIVE	REVISION
CET ENG TAV			003 00		

INQUADRAMENTO DELL'INTERVENTO SU MAPPA CATASTALE - DETTAGLIO 4

LEGENDA

- Superficie di asservimento passaggio e cavidotto
- Asservimento cavidotto (2.00 mt per lato)
- Limite Fogli Catastali
- Cavidotto di connessione

ELENCO DELLE PARTICELLE INTERESSATE DALL'INTERVENTO
COMUNE:
CREVALCORE (BO) - RAVARINO (MO) - CAMPOSANTO (MO)
BOMPORTO (MO) - SAN FELICE SUL PANARO (MO)

CAVIDOTTO di connessione

Non sono segnalate particelle "private" e superfici di Asservimento del tracciato nel riquadro di progetto, il tratto di cavidotto ricade in tessuto urbano

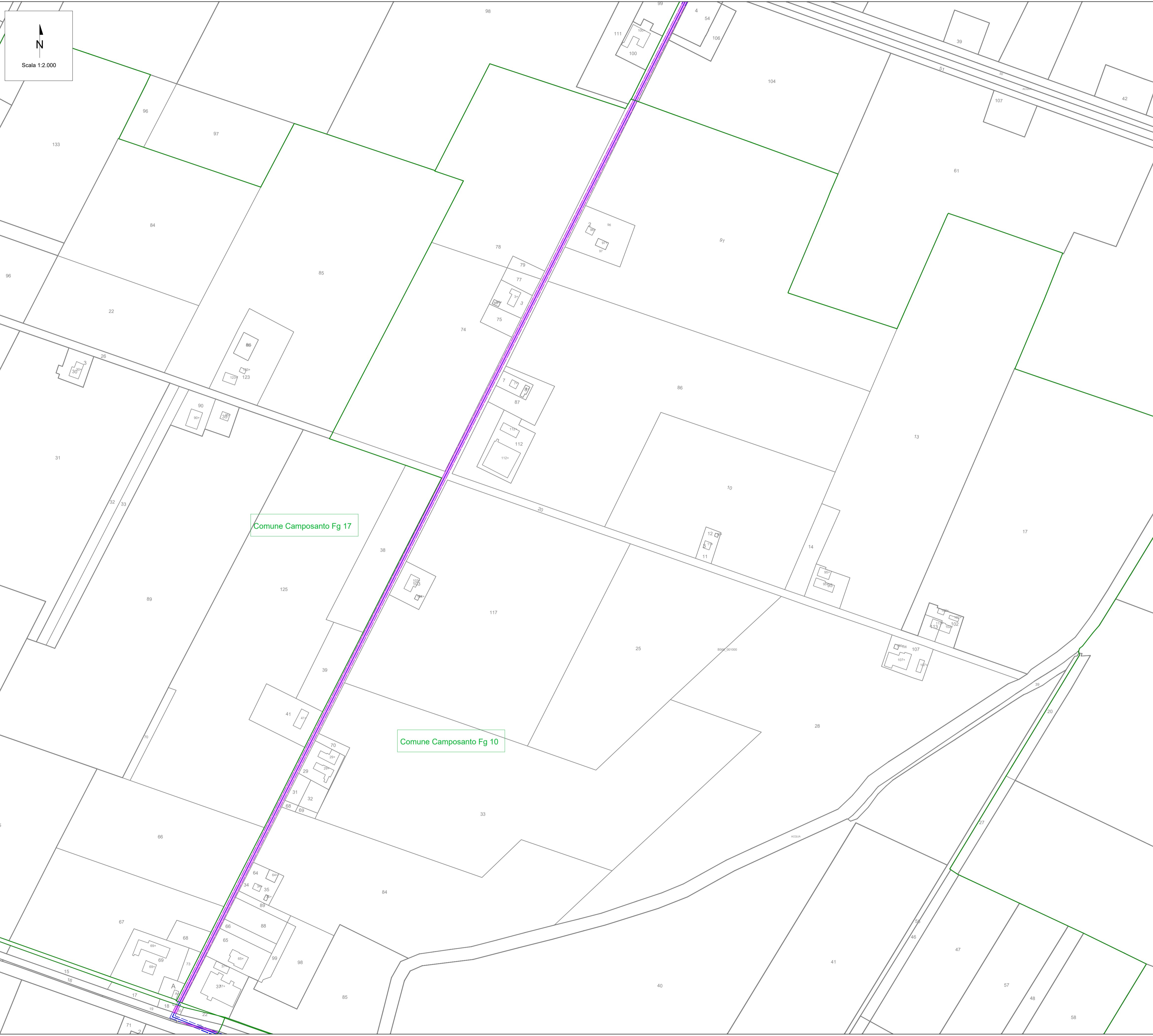


00	24/04/2026	Emissione Definitiva	G.Vilardo	F.Trovati	L.Spaccino
REV.	DATE	DESCRIPTION	PREPARED	CHECKED	APPROVED

	PROJECT: Impianto di generazione da fonte rinnovabile (Agrivoltaico avanzato) con potenza nominale pari a 89 MW e relative opere di connessione alla RTN - "Ceta" Crevalcore (BO)														
	FILE NAME: CET.ENG.TAV.003.00_INQUADRAMENTO DELL'INTERVENTO SU MAPPA CATASTALE.DWG														
CLASSIFICATION: Company	FORMAT: A1	SCALE: 1:2.000	PLOT SCALE: 1:1	SHEET: 6 di 9											
TITLE: Inquadramento dell'intervento su mappa catastale															
UTILIZATION SCOPE: Definitive Design			CLIENT CODE <table border="1" style="width: 100%; text-align: center;"> <tr> <td>IMP</td> <td>GROUP</td> <td>DOC</td> <td>PROGRESSIVE</td> <td>REVISION</td> </tr> <tr> <td colspan="2">CET ENG TAV</td> <td>003</td> <td>00</td> <td></td> </tr> </table>			IMP	GROUP	DOC	PROGRESSIVE	REVISION	CET ENG TAV		003	00	
IMP	GROUP	DOC	PROGRESSIVE	REVISION											
CET ENG TAV		003	00												

INQUADRAMENTO DELL'INTERVENTO SU MAPPA CATASTALE - DETTAGLIO 5

LEGENDA



	Superficie di asservimento passaggio e cavidotto		Asservimento cavidotto (2.00 mt per lato)
	Limite Fogli Catastali		Cavidotto di connessione

ELENCO DELLE PARTICELLE INTERESSATE DALL'INTERVENTO
COMUNE:
CREVALCORE (BO) - RAVARINO (MO) - CAMPOSANTO (MO)
BOMPORTO (MO) - SAN FELICE SUL PANARO (MO)

CAVIDOTTO di connessione
Foglio 10 - Comune Camposanto (MO)
Particella 20

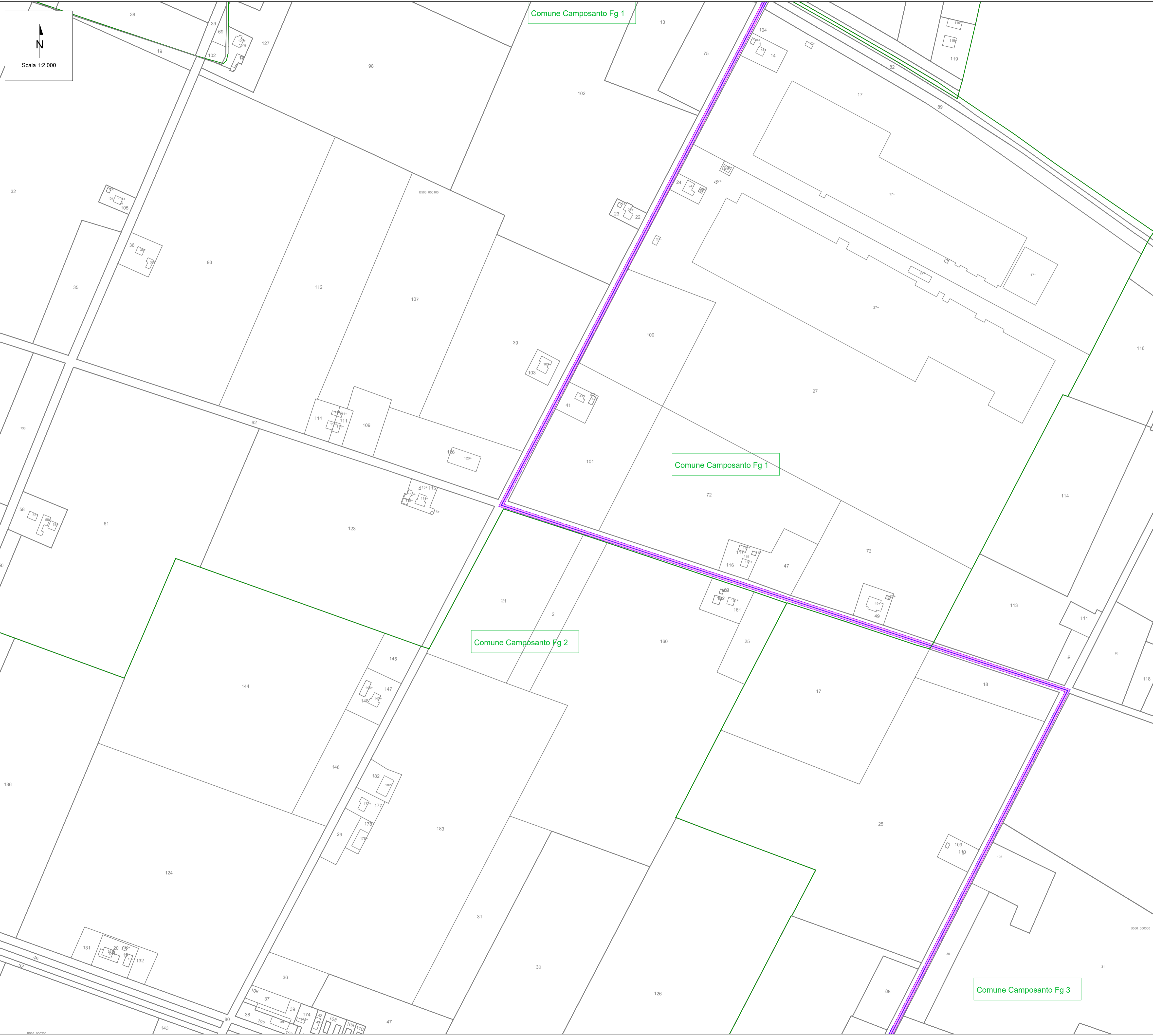
00	24/04/2026	Emissione Definitiva	G.Vilardo	F.Trovati	L.Spaccino
REV.	DATE	DESCRIPTION	PREPARED	CHECKED	APPROVED

 CONTRACTOR'S LOGO	PROJECT: Impianto di generazione da fonte rinnovabile (Agrivoltaico avanzato) con potenza nominale pari a 89 MW e relative opere di connessione alla RTN - "Ceta" Crevalcore (BO)													
	FILE NAME: CET.ENG.TAV.003.00_INQUADRAMENTO DELL'INTERVENTO SU MAPPA CATASTALE.DWG													
CLASSIFICATION: Company	FORMAT: A1	SCALE: 1:2.000	PLOT SCALE: 1:1	SHEET: 7 di 9										
CLIENT'S LOGO Meninas S.r.l.														
TITLE: Inquadramento dell'intervento su mappa catastale														
UTILIZATION SCOPE: Definitive Design		CLIENT CODE <table border="1"> <tr> <td>IMP</td> <td>GROUP</td> <td>DOC</td> <td>PROGRESSIVE</td> <td>REVISION</td> </tr> <tr> <td colspan="2">CET ENG TAV</td> <td colspan="3">003 00</td> </tr> </table>			IMP	GROUP	DOC	PROGRESSIVE	REVISION	CET ENG TAV		003 00		
IMP	GROUP	DOC	PROGRESSIVE	REVISION										
CET ENG TAV		003 00												

This document is property of Meninas S.r.l. It is strictly forbidden to reproduce this document, in whole or in part, and to provide to others any related information without the previous written consent by Meninas S.r.l.

INQUADRAMENTO DELL'INTERVENTO SU MAPPA CATASTALE - DETTAGLIO 6

LEGENDA



	Superficie di asservimento passaggio e cavidotto		Asservimento cavidotto (2.00 mt per lato)
	Limite Fogli Catastali		Cavidotto di connessione

ELENCO DELLE PARTICELLE INTERESSATE DALL'INTERVENTO
COMUNE:
CREVALCORE (BO) - RAVARINO (MO) - CAMPOSANTO (MO)
BOMPORTO (MO) - SAN FELICE SUL PANARO (MO)

CAVIDOTTO di connessione

Foglio 3 - Comune Camposanto (MO)
Particella 19

Foglio 1 - Comune Camposanto (MO)
Particella 62

00	24/04/2026	Emissione Definitiva	G.Vilardo	F.Trovati	L.Spaccino
REV.	DATE	DESCRIPTION	PREPARED	CHECKED	APPROVED

	PROJECT: Impianto di generazione da fonte rinnovabile (Agrivoltaico avanzato) con potenza nominale pari a 89 MW e relative opere di connessione alla RTN - "Ceta"				
	Crevalcore (BO)				
FILE NAME: CET.ENG.TAV.003.00_INQUADRAMENTO DELL'INTERVENTO SU MAPPA CATASTALE.DWG					
CLASSIFICATION:	FORMAT:	SCALE:	PLOT SCALE:	SHEET:	
Company	A1	1:2.000	1:1	8 di 9	
TITLE: Inquadramento dell'intervento su mappa catastale					
UTILIZATION SCOPE: Definitive Design			CLIENT CODE		
			IMP	GROUP	DOC
			PROGRESSIVE	REVISION	
			CET ENG TAV 003 00		

This document is property of Meninas S.r.l. It is strictly forbidden to reproduce this document, in whole or in part, and to provide to others any related information without the previous written consent by Meninas S.r.l.

INQUADRAMENTO DELL'INTERVENTO SU MAPPA CATASTALE - DETTAGLIO 7

LEGENDA



	Superficie di asservimento passaggio e cavidotto		Asservimento cavidotto (2.00 mt per lato)
	Stazione Elettrica condivisa		Limite Fogli Catastali
	SE Terna		Cavidotto di connessione
	Superficie di asservimento viabilità		Linee aeree TERNA

**ELENCO DELLE PARTICELLE INTERESSATE DALL'INTERVENTO
COMUNE:
CREVALCORE (BO) - RAVARINO (MO) - CAMPOSANTO (MO)
BOMPORTO (MO) - SAN FELICE SUL PANARO (MO)**

- CAVIDOTTO di connessione**
- Foglio 36 - Comune San Felice sul Panaro (MO)
Particella 41**
- Viabilità di accesso**
- Foglio 36 - Comune San Felice sul Panaro (MO)
Particella 41, 40, 39, 38**
- SEU**
- Foglio 36 - Comune San Felice sul Panaro (MO)
Particella 41**
- SE Terna**
- Foglio 36 - Comune San Felice sul Panaro (MO)
Particella 38, 39, 40**
- Linea aerea - Servitu di elettrodotto**
- Foglio 36 - Comune San Felice sul Panaro (MO)
Particella 40, 86, 82, 87, 88, 16**
- Foglio 17 - Comune Medolla (MO)
Particella 206**
- Foglio 23 - Comune Medolla (MO)
Particella 64, 32**

00	24/04/2026	Emissione Definitiva	G.Vilardo	F.Trovati	L.Spaccino
REV.	DATE	DESCRIPTION	PREPARED	CHECKED	APPROVED

	PROJECT: Impianto di generazione da fonte rinnovabile (Agrivoltaico avanzato) con potenza nominale pari a 89 MW e relative opere di connessione alla RTN - "Ceta" Crevalcore (BO)														
	FILE NAME: CET.ENG.TAV.003.00_INQUADRAMENTO DELL'INTERVENTO SU MAPPA CATASTALE.DWG														
	CLASSIFICATION: Company	FORMAT: A1	SCALE: 1:2.000	PLOT SCALE: 1:1	SHEET: 9 di 9										
	TITLE: Inquadramento dell'intervento su mappa catastale														
UTILIZATION SCOPE: Definitive Design		CLIENT CODE <table border="1"> <tr> <td>IMP</td> <td>GROUP</td> <td>DOC</td> <td>PROGRESSIVE</td> <td>REVISION</td> </tr> <tr> <td colspan="2">CET ENG TAV</td> <td colspan="3">003 00</td> </tr> </table>				IMP	GROUP	DOC	PROGRESSIVE	REVISION	CET ENG TAV		003 00		
IMP	GROUP	DOC	PROGRESSIVE	REVISION											
CET ENG TAV		003 00													

This document is property of Meninas S.r.l. It is strictly forbidden to reproduce this document, in whole or in part, and to provide to others any related information without the previous written consent by Meninas S.r.l.