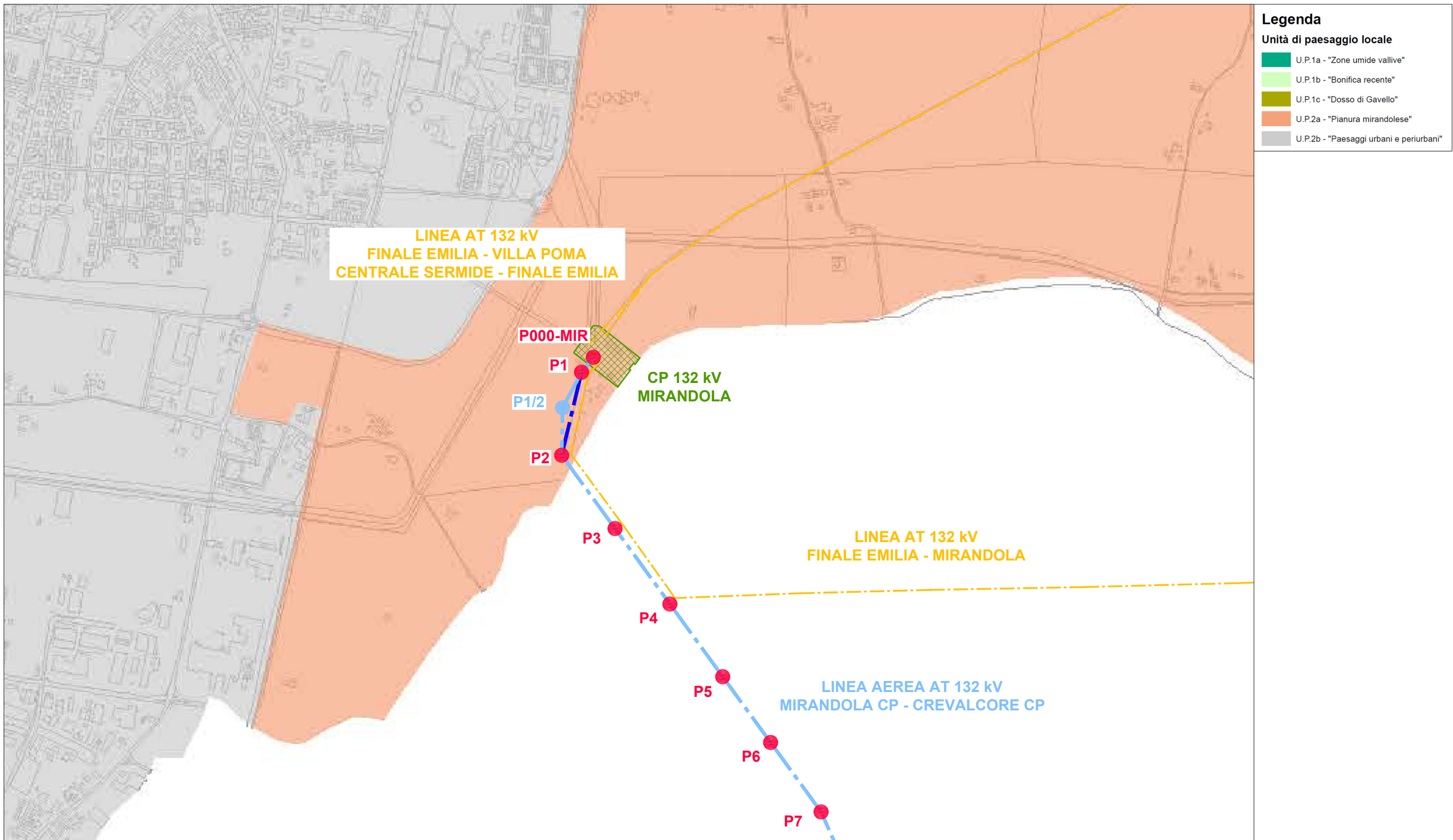
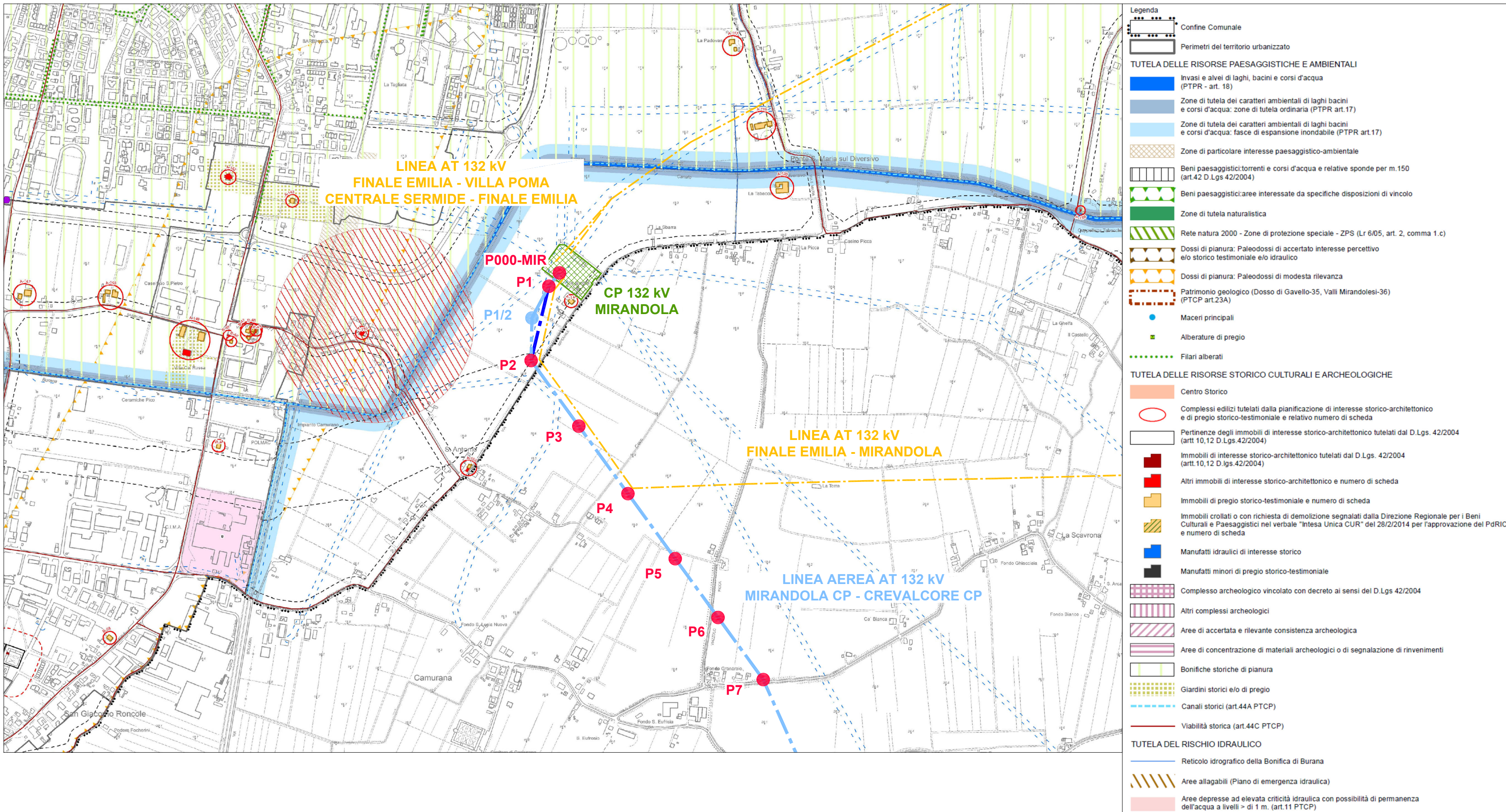


PIANO URBANISTICO GENERALE
CARTA DELLE MICROUTINTE DI PAESAGGIO
SCALA 1:10.000



Legenda
Unità di paesaggio locale
U.P.1a - "Zone umide vallive"
U.P.1b - "Bonifica recente"
U.P.1c - "Dorso di Gavello"
U.P.2a - "Pianura mirandolese"
U.P.2b - "Paesaggi urbani e periurbani"

PIANO URBANISTICO GENERALE
TAVOLA DEI VINCOLI
SCALA 1:10.000

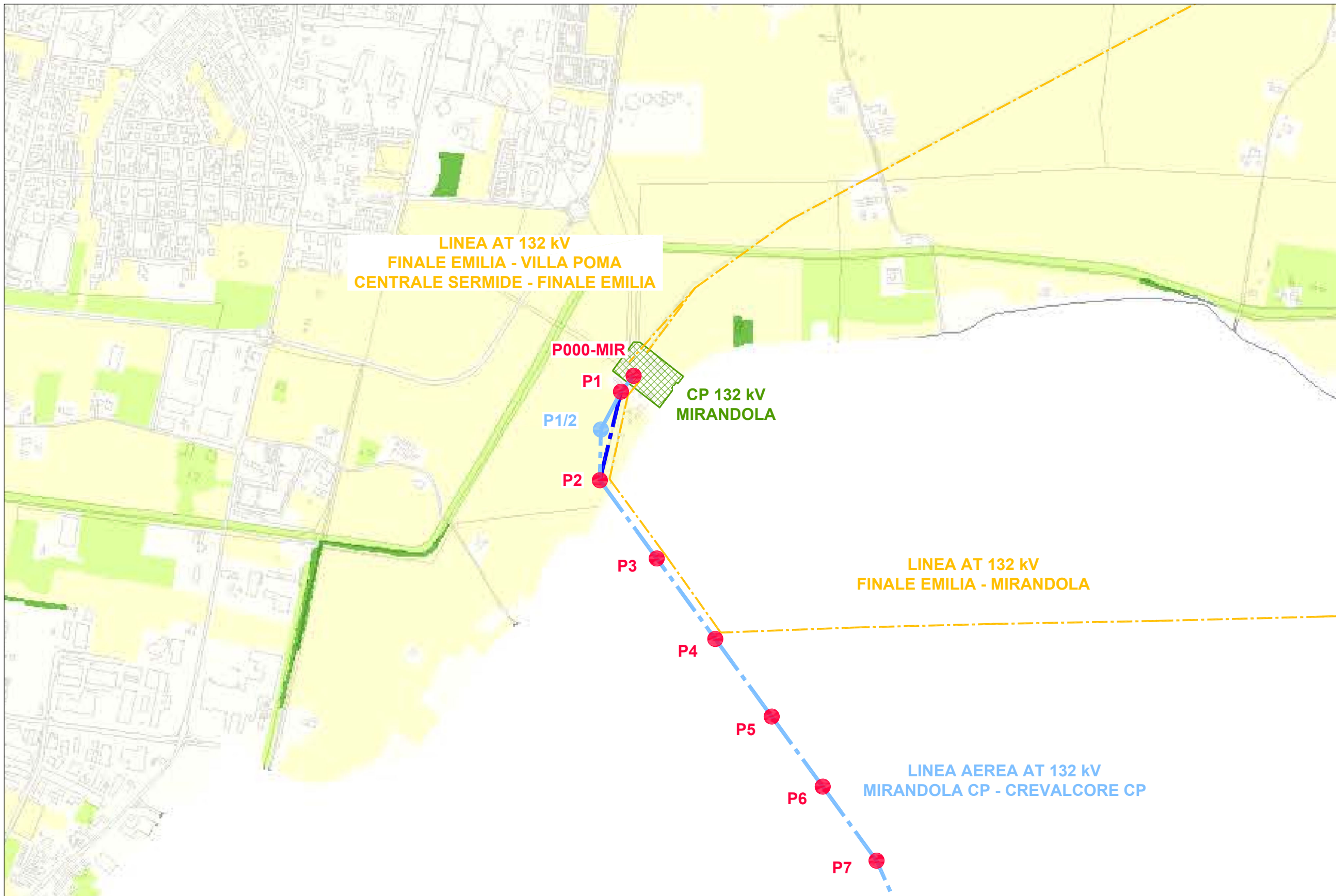


Legenda
Corriere Comunale
Perimetri del settore urbanizzato
TUTELA DELLE RISORSE PAESAGGISTICHE E AMBIENTALI
Invasi e aree di laghi, bacini e corsi d'acqua (PTCP art. 15)
Zone di tutela dei caratteri ambientali di laghi bacini e corsi d'acqua (zone di tutela ordinarie (PTCP art. 17)
Zone di tutela dei caratteri ambientali di laghi bacini e corsi d'acqua (zone di tutela straordinaria (PTCP art. 17)
Zone di protezione rilevante paesaggistica ambientale
Boni paesaggistici storici e corsi d'acqua a tutela speciale per n. 150 (art.42 D.Lgs. 42/2004)
Boni paesaggistici aree interessate da specifiche disposizioni di vincolo (art.11 PTCP)
Rett. n. 2000 - Zone di protezione speciale - ZPS S.1.625, art. 2, comma 1.c)
Dossi di pianura: Paleosoli di accretio interesse paesistico (no storico-territoriale no storico)
Dossi di pianura: Paleosoli di modesto interesse (PTCP art.13a)
Pattumoni geologici (Doss di Gavello-S. Vals Mirandolese-S. Vals)
Alture prealpine
Alture prealpine
Fasi alterate
TUTELA DELLE RISORSE STORICO CULTURALI E ARCHEOLOGICHE
Centro storico
Complessi edilizi tutelati dalla pianificazione di interesse storico-architettonico e di pregio storico-territoriale e medio numero di scheda
Particelle degli immobili di interesse storico-architettonico tutelati dal D.Lgs. 42/2004 (art.11 D.Lgs. 42/2004)
Immobili di interesse storico-architettonico tutelati dal D.Lgs. 42/2004
Altri immobili di interesse storico-architettonico e numero di scheda
Immobili di pregio storico-territoriale e numero di scheda
Immobili collati e con richiesta di demolizione segnalati dalla Direzione Regionale per i Beni Culturali e Paesaggistici nel versante "Vinea unica CLUP" del 20/02/2014 per l'approvazione del PUPC e numero di scheda
Manufatti storici di interesse storico
Manufatti minori di pregio storico-territoriale
Complessi archeologici vincolati con decreto ai sensi del D.Lgs. 42/2004
Aree di accretio e rilevante consistenza archeologica
Aree di concentrazione di materiali archeologici o di segnalazione di rinvenimenti
Bontà storiche di pianura
Ostacoli storici alla pianura
Canali storici (art.44 PTCP)
Viabilità storica (art.44 PTCP)
TUTELA DEL RISCHIO IDRAULICO
Reti idrografiche della Bonifica di Burana
Aree allagabili (Piano di emergenza idraulica)
Aree soggette ad elevato rischio idraulico con possibilità di permanenza dell'acqua a livelli > di 1 m. (art.11 PTCP)

LEGENDA

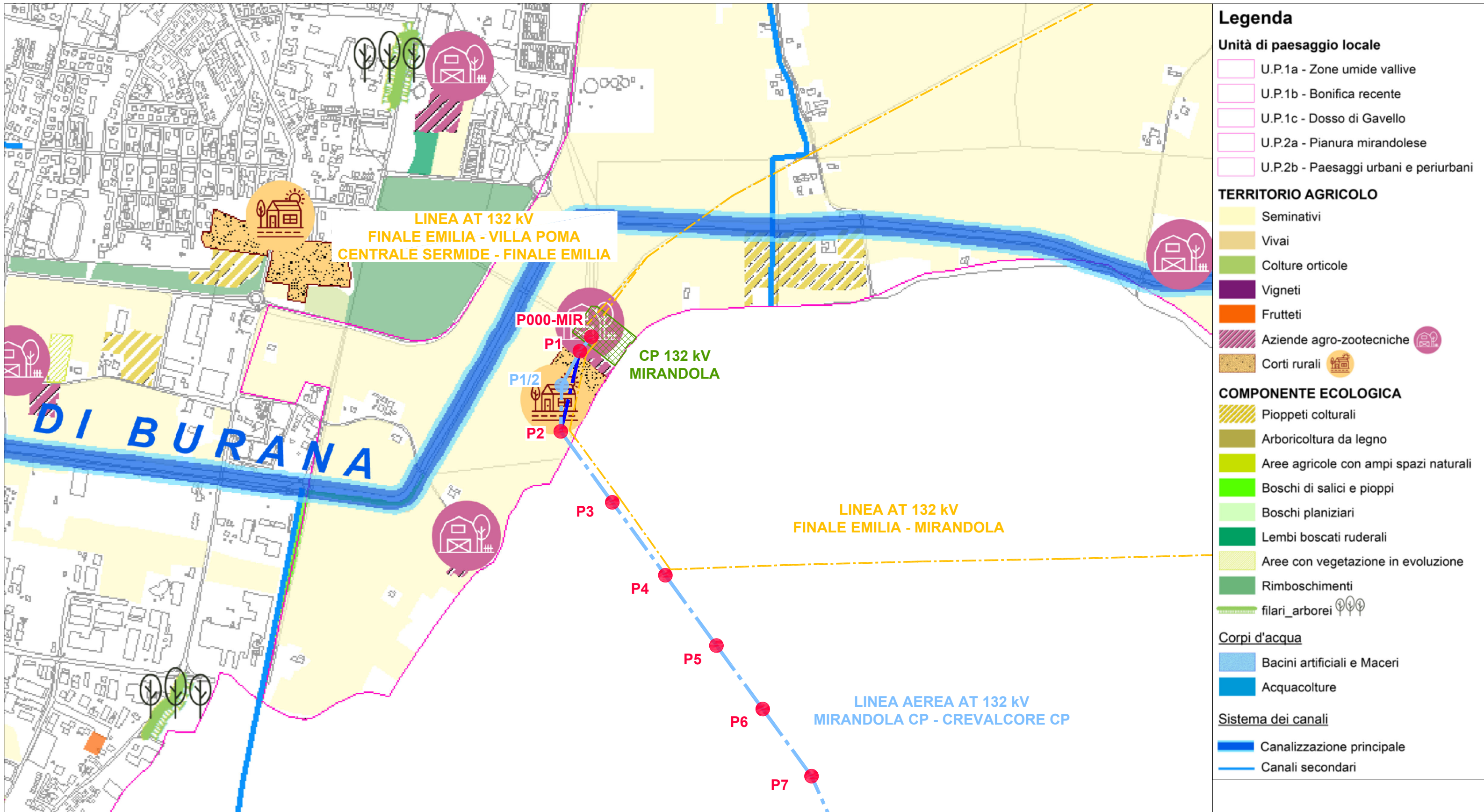
LINEA AEREA AT 132 kV CP 132 kV MIRANDOLA - CP 132 kV CREVALCORE TRACCIATO IN PROGETTO SOSTITUZIONE DEL CONDUTTORE INSTALLATO
ASSE NUOVI SISTEMI LINEA AT 132 kV CP 132 kV MIRANDOLA - CP 132 kV CREVALCORE DA DEMOLIRE
LINEA AEREA AT 132 kV CP 132 kV MIRANDOLA - CP 132 kV CREVALCORE DA DEMOLIRE
ASSE SISTEMI DA DEMOLIRE LINEA AT 132 kV CP 132 kV MIRANDOLA - CP 132 kV CREVALCORE
ASSE SISTEMI ESISTENTI LINEA AT 132 kV CP 132 kV MIRANDOLA - CP 132 kV CREVALCORE
LINEE AT ESISTENTI
AREA CP MIRANDOLA 132 kV

PIANO URBANISTICO GENERALE
CARTA DEI SERVIZI ECOSISTEMICI
SCALA 1:10.000



Legenda
Valutazione potenziale dei Servizi Ecosistemici
0 - nessuna rilevanza
1 - con qualche rilevanza
2 - moderatamente rilevante
3 - molto rilevante

PIANO URBANISTICO GENERALE
CARTA AGRO ECOLOGICA
SCALA 1:10.000



Legenda
Unità di paesaggio locale
U.P.1a - Zone umide vallive
U.P.1b - Bonifica recente
U.P.1c - Dorso di Gavello
U.P.2a - Pianura mirandolese
U.P.2b - Paesaggi urbani e periurbani
TERRITORIO AGRICOLO
Seminativi
Vivai
Colture orticole
Vigneti
Frutteti
Aziende agro-zootecniche
Corti rurali
COMPONENTE ECOLOGICA
Pioppeti colturali
Arboricoltura da legno
Aree agricole con ampi spazi naturali
Boschi di salici e pioppi
Boschi planiziali
Lembi boscati ruderali
Aree con vegetazione in evoluzione
Rimboschimenti
filari arborei
Corpi d'acqua
Bacini artificiali e Maceri
Acquaculture
Sistema dei canali
Canalizzazione principale
Canali secondari



NOTA 1: IL SIMBOLO DEL SOSTEGNO RAPPRESENTA IL CENTRO PICCHETTO E NON L'EFFETTIVA AREA DI INCOMBRO

A	8.4.2026	124	101	693	Emissione per autorizzazione
---	----------	-----	-----	-----	------------------------------

C.P. 202304178	IMPIANTO FOTOVOLTAICO POTENZA NOMINALE E IN IMMISSIONE 79.2 MW
----------------	---

MENINAS SH Via Barberis, 35 00187 - Roma (RM)	LINEA 132 kV MIRANDOLA CP - CREVALCORE CP
---	---

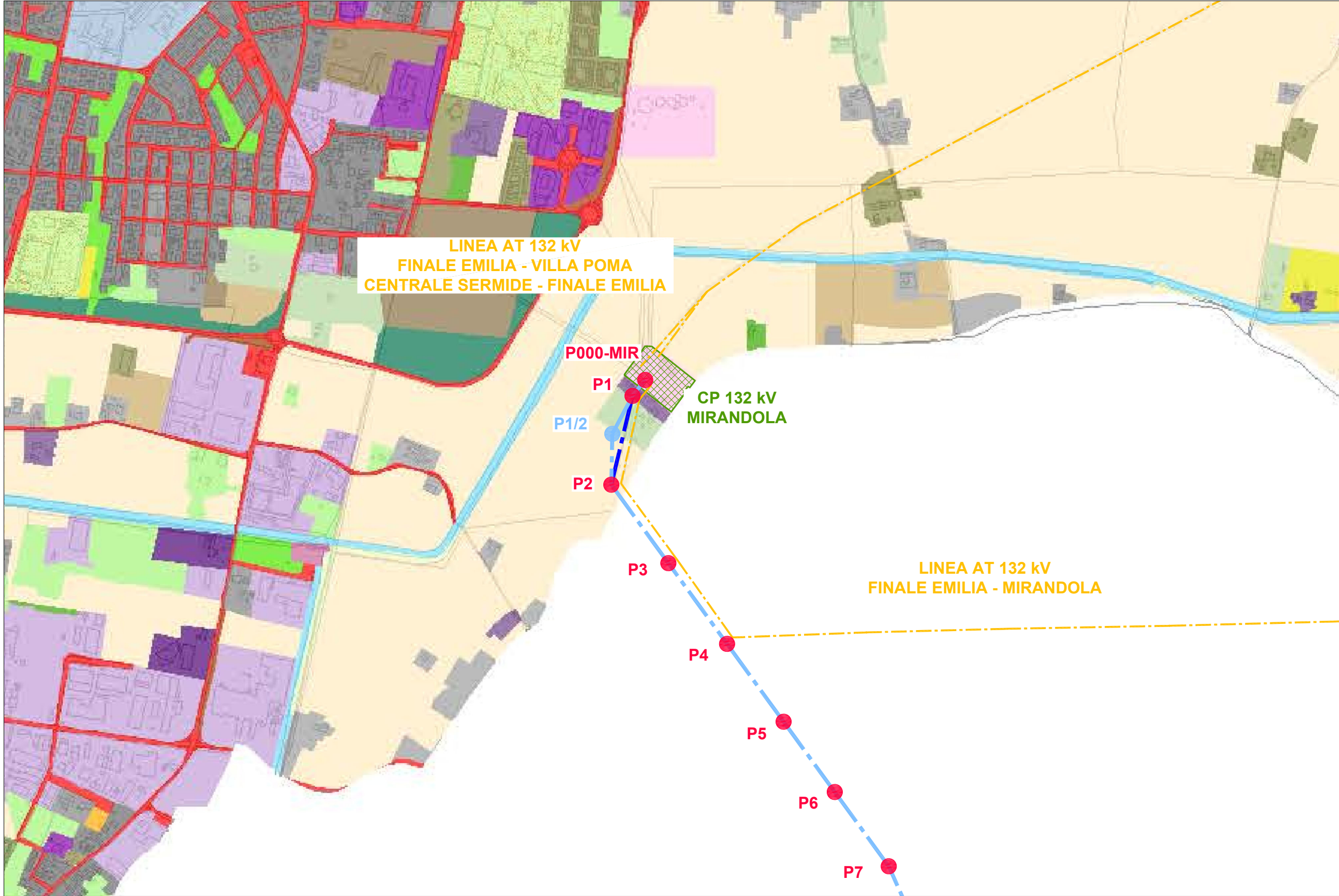
BRULLI trasmissione	INQUADRAMENTO SU PIANIFICAZIONE URBANISTICA E VINCOLI - COMUNE DI MIRANDOLA
-------------------------------	--

VARIE	A0	1/2	4 6 8 7 9 2 A
-------	----	-----	---------------

PIANO URBANISTICO GENERALE
CARTA USO DEL SUOLO
SCALA 1 : 10.000

LEGENDA

- LINEA AEREA AT 132 kV CP 132 kV MIRANDOLA – CP 132 kV CREVALCORE
TRACCIATO IN PROGETTO (SOSTITUZIONE DEL CONDUTTORE INSTALLATO)
- ASSE NUOVI SOSTEGNI LINEA AT 132 kV
CP 132 kV MIRANDOLA – CP 132 kV CREVALCORE
- LINEA AEREA AT 132 kV CP 132 kV MIRANDOLA – CP 132 kV CREVALCORE
DA DEMOLIRE
- ASSE SOSTEGNI DA DEMOLIRE LINEA AT 132 kV
CP 132 kV MIRANDOLA – CP 132 kV CREVALCORE
- ASSE SOSTEGNI ESISTENTI LINEA AT 132 kV
CP 132 kV MIRANDOLA – CP 132 kV CREVALCORE
- LINEE AT ESISTENTI
- AREA CP MIRANDOLA 132 kV



Legenda

Classi di Uso del Suolo (Corine Land Cover)

- 1111 - Tessuto residenziale compatto e denso
1112 - Tessuto residenziale rado
1121 - Tessuto residenziale urbano
1122 - Strutture residenziali isolate
1211 - Insediamenti produttivi
1212 - Insediamenti agro-zootecnici
1213 - Insediamenti commerciali
1214 - Insediamenti di servizi
1215 - Insediamenti ospedalieri
1216 - Impianti tecnologici
1222 - Reti stradali
1223 - Aree verdi associate alla viabilità
1224 - Reti ferroviarie
1227 - Reti per la distribuzione e produzione dell'energia
1229 - Reti per la distribuzione idrica
1322 - Discariche di rifiuti solidi urbani
1323 - Depositi di rottami
1331 - Cantieri e scavi
1332 - Suoli rimaneggiati e artefatti
1411 - Parchi
1412 - Ville
1413 - Aree incolte urbane
1422 - Aree sportive
1425 - Ippodromi
1430 - Cimiteri
2121 - Seminativi semplici irrigui
2122 - Vivai
2123 - Colture orticole

- 2210 - Vigneti
2220 - Frutteti
2241 - Pioppeti coltivati
2242 - Altre colture da legno
2310 - Prati stabili
2420 - Sistemi colturali e particellari complessi
2430 - Aree prevalentemente occupate da colture agrarie con presenza di spazi naturali importanti
3113 - Boschi a prevalenza di salici e pioppi
3114 - Boschi pianiziani a prevalenza di farnie e frassini
3116 - Boscaglie ruderali
3231 - Vegetazione arbustiva e arborea in evoluzione
3232 - Rimboschimenti recenti
4110 - Zone umide interne
5114 - Canali e idrovie
5123 - Bacini artificiali
5124 - Acquacolture in ambiente continentale



Flavia Barberini

NOTA 1: IL SIMBOLO DEL SOSTEGNO RAPPRESENTA IL CENTRO PICCHETTO E NON L'EFFETTIVA AREA DI INGOMBRO

A	8.4.2026	Disegno 124	Bozza 101	Bozza 093	Emissione per autorizzazione
REVISIONE	DATA	ELABORATO	VERIFICATO	APPROVATO	DESCRIZIONE
CODICE PRATICA CAPOFILA					TIPOLOGIA IMPIANTO CAPOFILA / POTENZA IN IMMISSIONE
C.P. 202304178					IMPIANTO FOTOVOLTAICO POTENZA NOMINALE E IN IMMISSIONE 79,2 MW
RIFERENZA					IMPIANTO
MENINAS Srl Via Barberini, 95 00187 - Roma (RM)					LINEA 132 kV MIRANDOLA CP - CREVALCORE CP
SOLUZIONE E DISTRIBUZIONE					TIPOLOGIA
BRULLI trasmissione					INQUADRAMENTO SU PIANIFICAZIONE URBANISTICA E VINCOLI - COMUNE DI MIRANDOLA
SCALA	FORMATO	FOLIO / DI		N. DOCUMENTO	
VARIE	A2+	2 / 2		4 6 8 7 9 2 A	