


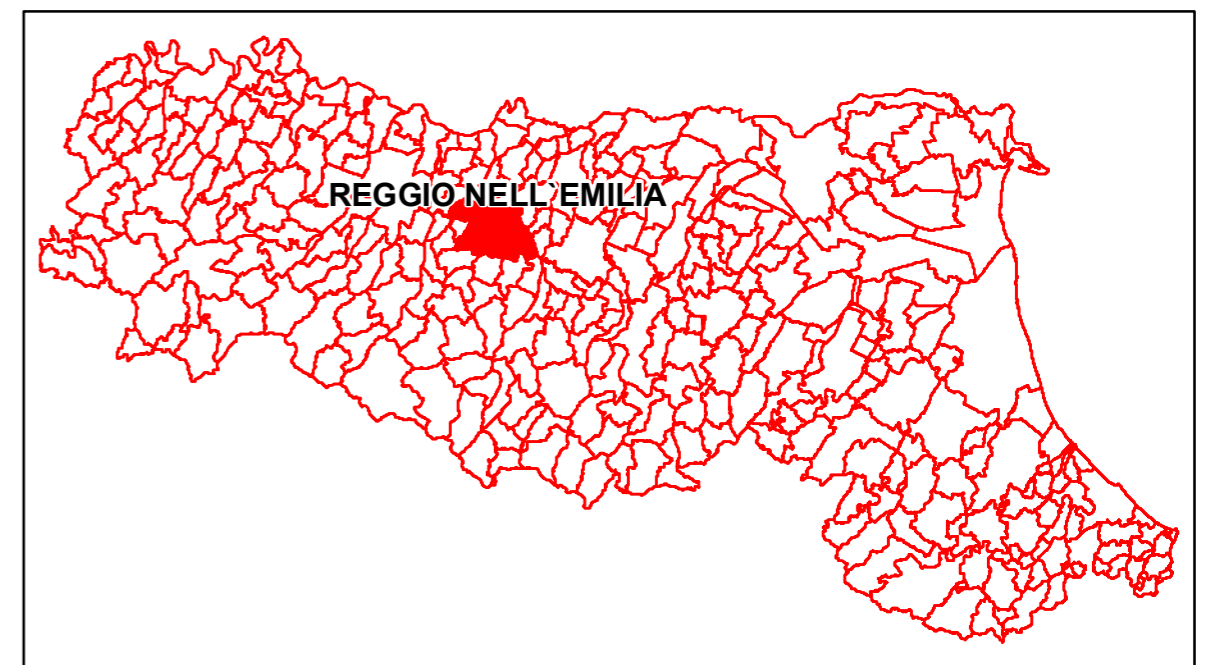



**PIANO DI GESTIONE DEL RISCHIO ALLUVIONI\* - Il ciclo di attuazione**  
**Scenari di pericolosità nelle aree allagabili**  
 Comune di REGGIO NELL'EMILIA  
 Reticolo Secondario di Pianura (RSP)

**Legenda**

-  H-P3: Alluvioni frequenti (TR: 20-50 anni) - elevata probabilità
-  M-P2: Alluvioni meno frequenti (TR: 100-200 anni) - media probabilità
-  L-P1: alluvioni rare (TR: fino a 500 anni) - bassa probabilità



\*Ultimo aggiornamento aprile 2022