



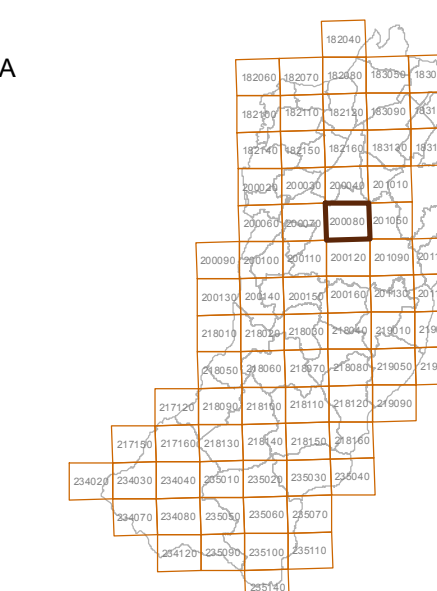
**VARIANTE SPECIFICA**  
 (ex art. 27 bis L.R. 20/2000)

IL PRESIDENTE DELLA PROVINCIA  
 Giammaria Manghi

IL CONSIGLIERE DELEGATO  
 Alessio Mammi

IL DIRIGENTE SERVIZIO  
 PIANIFICAZIONE TERRITORIALE  
 Arch. Anna Campeol

IL RESPONSABILE DEL  
 PROCEDIMENTO  
 Dott. Urb. Renzo Pavignani



Adottato dal  
 Consiglio Provinciale  
 con atto n.2 del 15/02/2018

Approvato dal  
 Consiglio Provinciale  
 con atto n.25 del 21/09/2018

**Reticolo Naturale Principale e Secondario**

**Carta di delimitazione delle fasce fluviali e delle aree di fondovalle potenzialmente allagabili (PAI-PTCP)**

SCALA 1:10.000

**P7**  
 200080

**GRUPPO DI LAVORO**




Servizio Pianificazione Territoriale  
 Anna Campeol (dirigente)  
 Renzo Pavignani (coordinamento)


Barbara Casoli (aspetti geologico-ambientali)  
 Francesco Punzi (aspetti amministrativi)  
 Pietro Oleari, (aspetti giuridico-amministrativi)


**U.O. PTCP, Paesaggio e SIT**  
 Maria Giuseppina Vetrone, Simona Giampellegrini, Davide Cavecchi

**U.O. Pianificazione Urbanistica e Valorizzazione del Territorio**  
 Elena Pastorini, Andrea Modesti




**Reticolo Principale di Pianura e di Fondovalle (art.65)**


-  Fascia A (art.66)
-  Fascia B (art.67)
-  Fascia C (art.68)

 limite di progetto tra la Fascia B e la Fascia C (art.68)

 Zone potenzialmente interessabili da dissesto idraulico esterne alle Fasce A e B

**Reticolo Secondario Collinare Montano (art.58)**

-  Ee Aree potenzialmente allagabili con pericolosità molto elevata
-  Eb Aree potenzialmente allagabili con pericolosità elevata
-  Em Aree potenzialmente allagabili con pericolosità media o moderata

 limite di cui all'art. 58, comma 2

Base topografica : GeoCTR5-DBTR2016

In collaborazione con:

