Estratto tavola A1.1 - Tutela ambientale,paesaggistica e storico-culturale - scala 1:10000

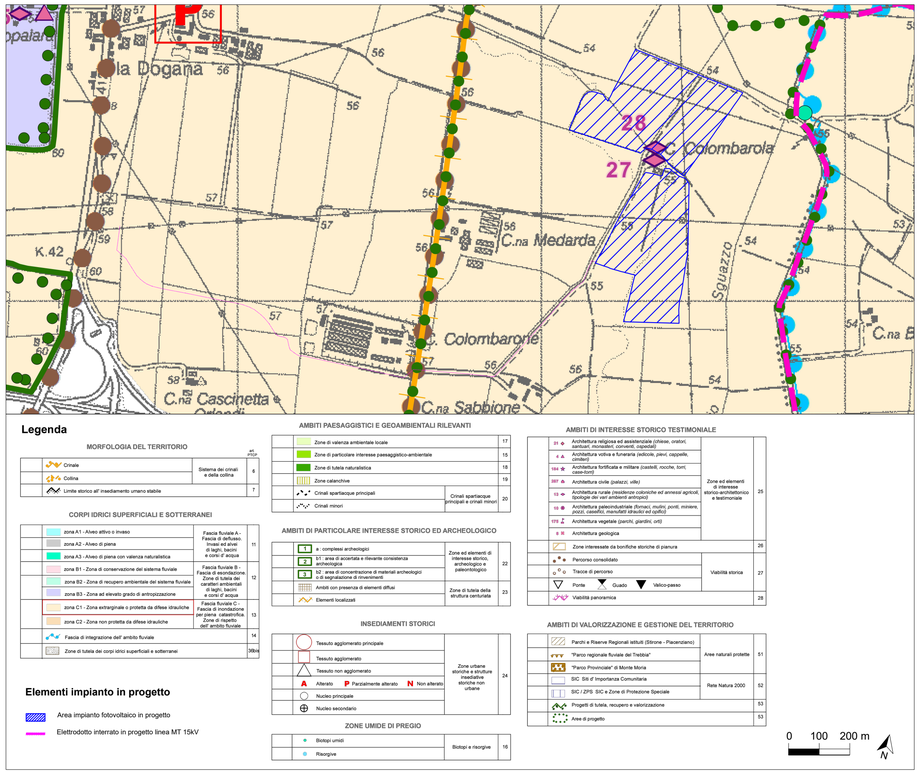

Estratto tavola A4.1 - Tavola delle aree suscettibili di effetti sismici locali - scala 1:10000

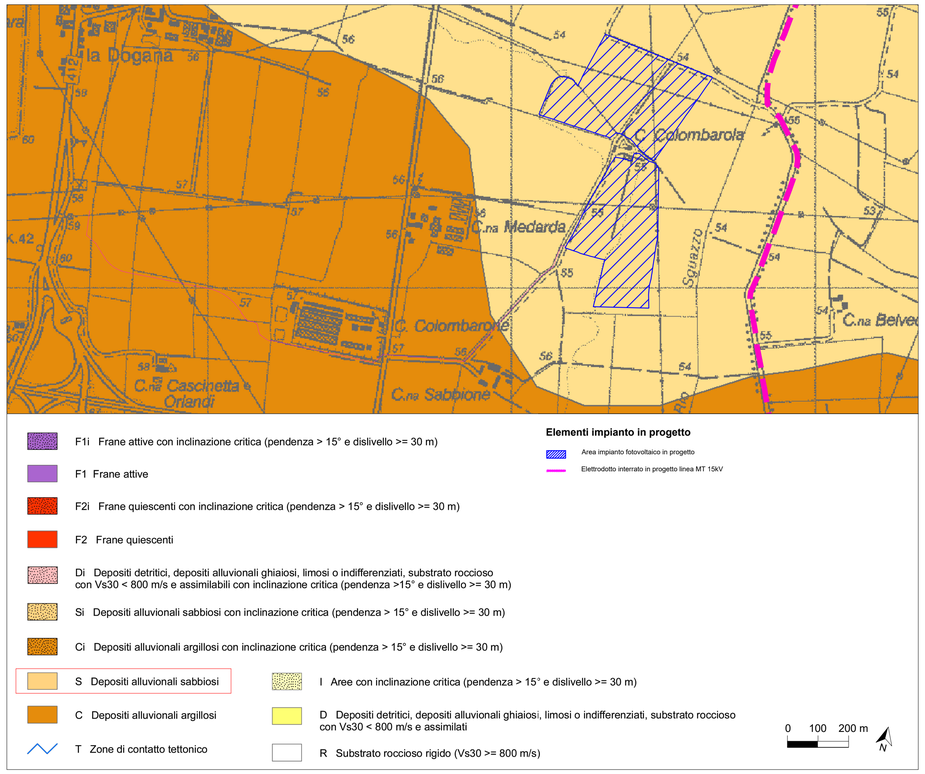

Estratto tavola A6 - Schema direttore rete ecologica - scala 1:20000

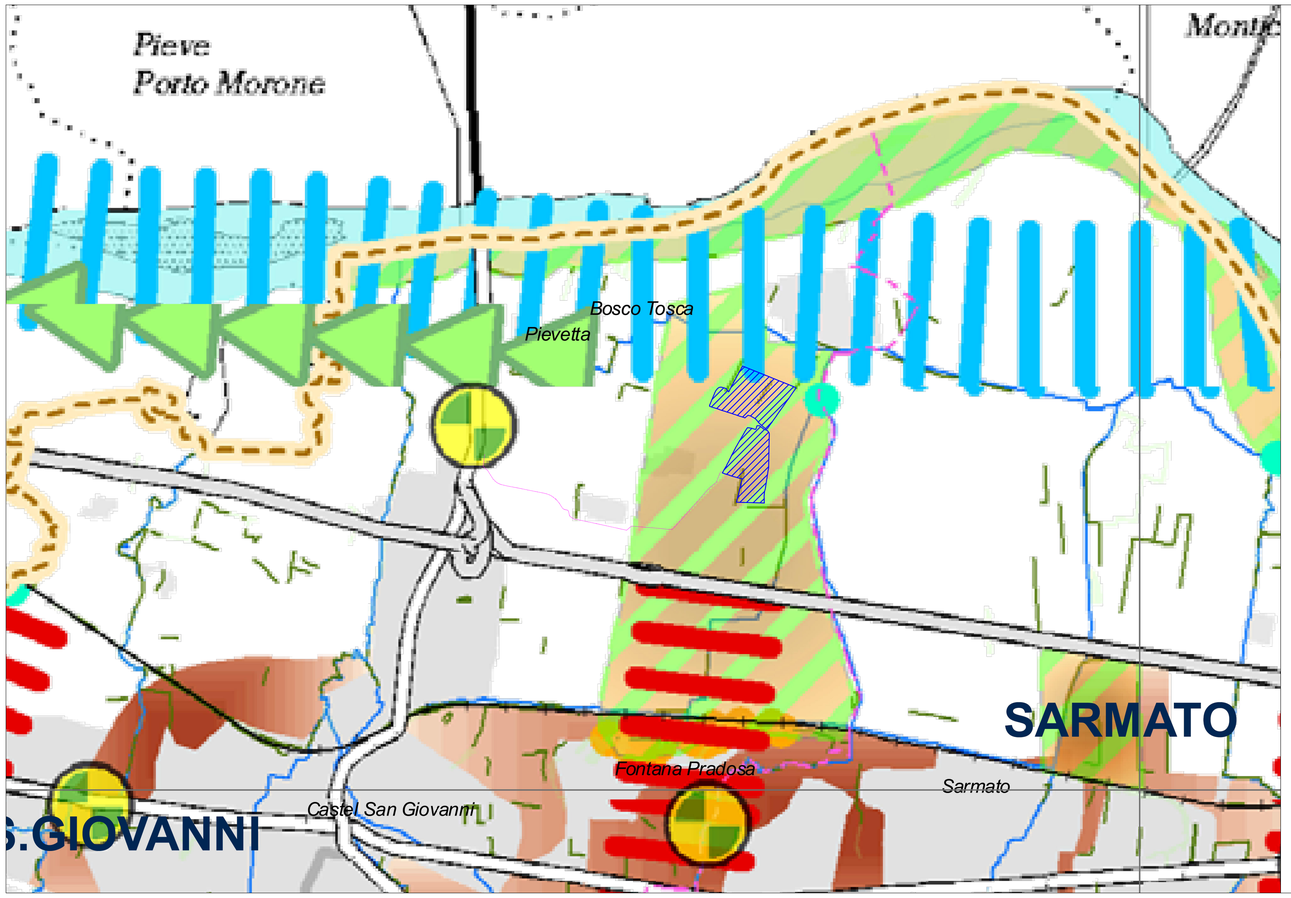

Elementi funzionali

- Nodi ecologici
- Corridoi ecologici fluviali primari
- Corridoi ecologici fluviali secondari
- Direttrici da istituire in ambito planiziale
- Direttrici critiche
- Direttrici di collegamento esterno
- Ambiti della fascia di transizione della collina
- Ambiti di connessione da consolidare e migliorare in pianura
- Ambiti destrutturati
- Varchi insediativi a rischio

Elementi naturali esistenti

- Assetto vegetazionale
- Elementi lineari
- Reticolo idrografico
- Fontanili e risorgive
- Biotopi umidi

Cartografia di riferimento

- Confine provinciale
- Confini comunali
- Viabilità principale
- Linea AV/AC
- Ferrovie
- Territorio edificato - sistema insediativo urbano

Elementi impianto in progetto

- Area impianto fotovoltaico in progetto
- Elettrodotto interrato in progetto linea MT 15kV

0 200 400 m
N

IMPIANTO AGRIVOLTAICO PER LA PRODUZIONE DI ENERGIA ELETTRICA DA FONTE SOLARE (POTENZA TOTALE=14,49 MWP)

SITUATO NEL COMUNE DI CASTEL SAN GIOVANNI (PC)

PROGETTO DEFINITIVO

TAV.4.3 - Inquadramento urbanistico provinciale PTCP (Piacenza) - parte 1

IDENTIFICAZIONE ELABORATO

Livello Prog.	Codice	Tipo doc.	N° elaborato	Nome file	Tipo elaborato	Scala
DEF	01CSG26	PDF	36	PTCP1	TAV	VARIE

REV.	DATA	DESCRIZIONE	ESEGUITO	VERIFICATO	APPROVATO
00	10/06/2026	Prima emissione - Screening VIA	DM	MB	AB

PROGETTAZIONE

START ENGINEERING srl
Via per Rovato, 29/C - 25030 ERBUSCO (BS)
E-mail: info@starteng.it - mail PEC: startengineering@pec.it

RICHIEDENTE

ReRe 62 S.r.l.
Piazza Borromeo, 14
20123 - Milano (MI)
C.F./ P. IVA 14366730969