PIANTA
Scala 1:50

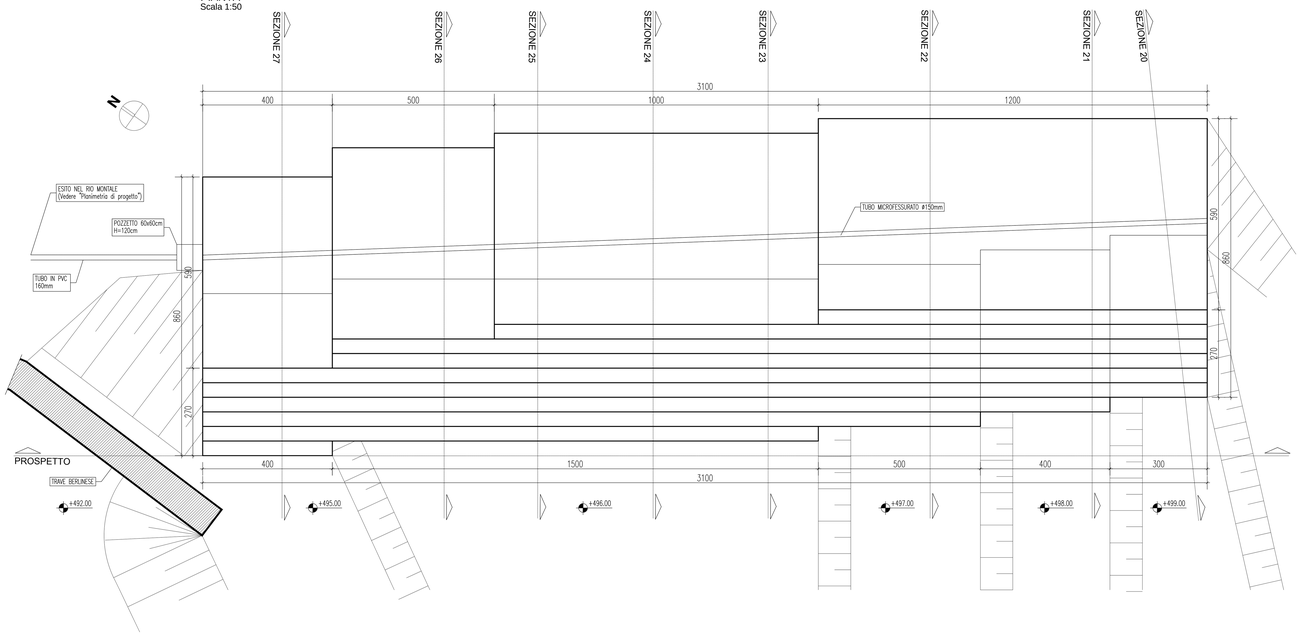

PROSPETTO LATO VALLE
Scala 1:50

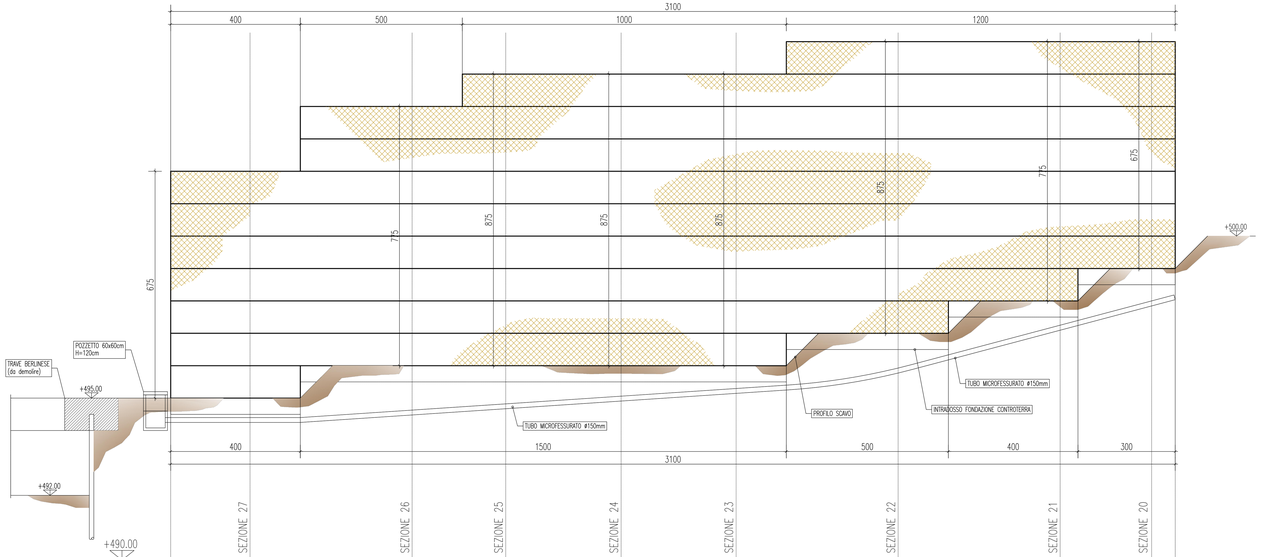

D. PARZIALI		2.45	5.00	2.90	3.55	3.55	5.00	5.00	2.80	0.75	
Q. SCAVO FONDAZIONE	495.00	495.00	496.00	496.00	496.00	496.00	497.00	498.00	499.00	499.00	

SEZIONE 20
Scala 1:100

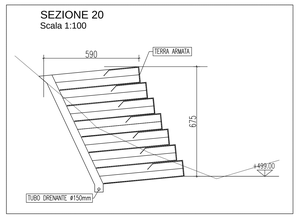

SEZIONE 21
Scala 1:100

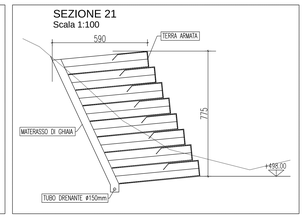

KEY PLAN

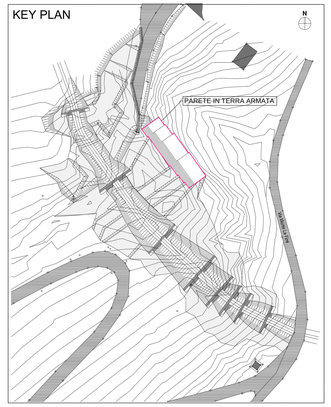

SEZIONE 22
Scala 1:100

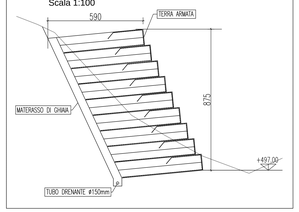

SEZIONE 23
Scala 1:100

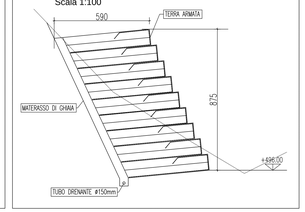

SEZIONE 24
Scala 1:100

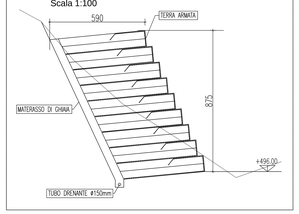

SEZIONE 25
Scala 1:100

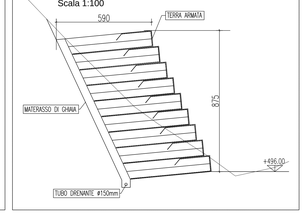

SEZIONE 26
Scala 1:100

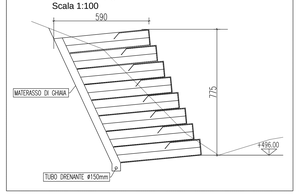

SEZIONE 27
Scala 1:100

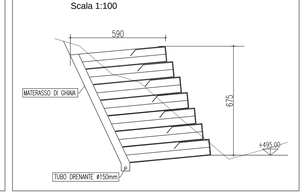

SEZIONE TIPO
Scala 1:50

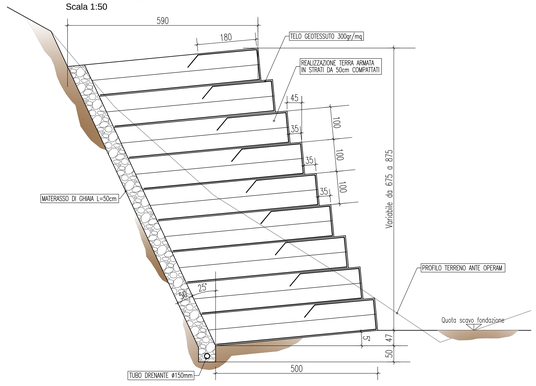

NOTE GENERALI

GLI ANGOLI SONO ESPRESSI IN GRADI SESSADECIMALI
LE QUOTE ALTIMETRICHE SONO ESPRESSE IN METRI
LE DIMENSIONI SONO ESPRESSE IN CENTIMETRI
I DIAMETRI SONO ESPRESSI IN MILLIMETRI
(salvo dove diversamente indicato)

CITTÀ METROPOLITANA DI BOLOGNA

Settore Lavori di Manutenzione Straordinaria e Ordinaria delle Strade e Ponti - Servizio Tecnico Viabilità

LAVORI DI RIPRISTINO DEFINITIVO DELLA SEDE STRADALE E DELLE SCARPATE DI MONTE E DI VALLE DELLA S.P. 21 KM 32+700 E KM 33 "VAL SILLARO" NEL COMUNE DI CASTEL DEL RIO
CUP C27H24000290001

PROGETTO ESECUTIVO

COMMITTENTE: CITTÀ METROPOLITANA DI BOLOGNA
DIREZIONE GENERALE
Servizio Struttura Speciale Alluvione
via San Felice, 25 - 40121 BOLOGNA

UNITÀ DI MISURA DELLE QUOTE: TUTTE LE QUOTE SONO IN METRI SALVO DIVERSA INDICAZIONE

UNITÀ TECNICA PROGETTISTA:
Responsabile Unico Procedimento:
dott. Ing. Lucia MOLICA-FRANCO
Supporto al RUP:
dott.ing. Mirko OCCHI
dott. Ing. Sara PAGLIARULO

PROGETTISTI:
THEISENGINEERING
Studio Tecnico di Ingegneria
40137 Bologna Metropolitana - Italy
Via Ugo Bassi, 2
E-mail: theis@theisteam.it
Prof. Ing. CLAUDIO COMASTRI

Firmato digitalmente da: CLAUDIO COMASTRI
Limitazioni d'uso: Explicit Text: Certificate issued through Sistema Pubblico di Identità Digitale (SPID) operated by, not usable to require other SPID digital signature
Data: 21/01/2026 16:00:53

REVISIONI				
5				
4				
3				
2				
1				
0	CITTA' METROPOLITANA DI BOLOGNA	ADEGUAMENTO SECONDO ISTRUTTORIA DEL 21/06/2024	TRIS25VARIA_DIS_IN.R.01_01.2	Luglio 2025
0	CITTA' METROPOLITANA DI BOLOGNA	REVISIONE	TRIS25VARIA_DIS_IN.R.01_01.1	Maggio 2025
0	CITTA' METROPOLITANA DI BOLOGNA	PRIMA EMISSIONE	TRIS25VARIA_DIS_IN.R.01_01.0	Dicembre 2024
0	CITTA' METROPOLITANA DI BOLOGNA	RIVISIONE PER INTEGRARE IL ZD/TER e DIS. CD/VD	TRIS25VARIA_DIS_IN.R.01_01.0	06/10/2023
0	CITTA' METROPOLITANA DI BOLOGNA RIO MONTALE - TERRA ARMATA - PIANTA - PROSPETTO - SEZIONI		TRIS25VARIA_DIS_IN.R.01_01.0	06/01/2023

RUNDEGNA/ARPULANI	DISEGNO:	DATA:	FILE:
ELABORATO/DISEGNO:	DIRETTORE TECNICO: Ing. C.Comastri	APPROVATO/APPROVED BY: Ing. Claudio Comastri	
FIRMA/SIGNATURE	DATA/DATE: FIRMA/SIGNATURE	DATA/DATE: FIRMA/SIGNATURE	

PROGETTO: STRADA PROVINCIALE N. 21 "VAL SILLARO"
COMUNE DI CASTEL DEL RIO

OGGETTO: INTERVENTO ALLA PROGRESSIVA km 32+700
STATO DI PROGETTO
RIO MONTALE - TERRA ARMATA: PIANTA - PROSPETTO - SEZIONI

SCALA	REVISIONE	DATA
Varie	4	Luglio 2026

TAVOLA N.: **D13**