

LEGENDA:

PUNTI DAI QUALI E' VISIBILE ALMENO UN AEROGENERATORE ENERNOVA

PUNTI DAI QUALI SONO VISIBILI SOLO AEROGENERATORI DI ALTRI IMPIANTI

N° di aerogeneratori visibili

0

1

2

3

4

5

6

7

8

9

10

11

12

13

14

15

16

17

18

19

20

21

22

23

50°

ANGOLO DI ORIZZONTE OCCUPATO DALL'IMPIANTO

n

NUMERO PROGRESSIVO DEL PUNTO DI OSSERVAZIONE

ANGOLO VISUALE DI 60° SU CUI SPAZIA LO SGUARDO DEL GUIDATORE COLORATO SECONDO LO SCHEMA SOPRARIPORTATO

AEROGENERATORI VENTO DI TORNOLO

AEROGENERATORI ALTRI IMPIANTI

REGIONE EMILIA ROMAGNA

PROVINCIA DI PARMA

COMUNE DI TORNOLO

MONTE FOPPO

OPERA DI PUBBLICA UTILITA'

E DI PUBBLICO INTERESSE

- PROGETTO DEFINITIVO -

SER

S.r.l.

VISIBILITA' DA SS523

CENTO CROCI

TOR 020

Foglio 4 di 4

SCALA 1/25000

N°prog. 088

05

04

03

02

01

Revisione

Mar.2022

00

Prima emissione

Ott.14

REV.N.

DESCRIZIONE REVISIONE

DATA

QUESTO DISEGNO E' DI PROPRIETA' DELLA SOCIETA' ENERNOVA S.r.l. CHE TUTELERA' I PROPRI DIRITTI A TERMINI DI LEGGE

NOME FILE

TOR

0-020-0

A3

r_emiro.Giunta - Prot. 31/03/2022.0323628.E Copia conforme dell'originale sottoscritto digitalmente da FRIBURGO FLAVIO

REPORT FOTOGRAFICO VISIBILITA' DALLA SS 523 - LATO LIGURE

PUNTO DI RIPRESA 14



PUNTO DI RIPRESA 15



PUNTO DI RIPRESA 16




PUNTO DI RIPRESA 17



LEGENDA



Impianto non visibile



Impianto visibile

REPORT FOTOGRAFICO VISIBILITA' DALLA SS 523 - LATO LIGURE

PUNTO DI RIPRESA 18



PUNTO DI RIPRESA 19




PUNTO DI RIPRESA 20




PUNTO DI RIPRESA 21



LEGENDA

 Impianto non visibile

 Impianto visibile

REPORT FOTOGRAFICO VISIBILITA' DALLA SS 523 - LATO LIGURE

PUNTO DI RIPRESA 22



PUNTO DI RIPRESA 25




PUNTO DI RIPRESA 26




PUNTO DI RIPRESA 27



LEGENDA

 Impianto non visibile

 Impianto visibile