

Comune di Bondeno

Provincia di Ferrara (FE)

Società Agricola Biopig Italia s.s. di Cascone Luigi e C.
sede : Via Marzabotto 01 - Località Nogara (VR)

Progetto per l'ampliamento di un insediamento zootecnico esistente, autorizzato con P.D.C. 168/2017/PC,
e realizzazione di un impianto per l'abbattimento dell'Azoto,
il tutto su terreni di proprietà
siti nel Comune di Bondeno (FE), località Zerbinatte,
Via Argine Vela 471 .

Allegato	
P	10

Marzo 2022

oggetto

RETI IN PRESSIONE
(Stato di Progetto)

Il Progettista

Negrini geom. Stefano

Il Richiedente

Società Agricola BIOPIG ITALIA s.s.
di Cascone Luigi & C.

Il Direttore Lavori

Negrini geom. Stefano

I Relatori







Negrini geom. Stefano - Martini geom. Franco - dott. geom. Franzini Andrea
dott. agr. Cino Bietini - dott. agr. Pierluigi Marturano
dott. p.a. Giacomo De Franceschi - dott. agr. Marianne Cantari

Con la collaborazione di:

Studio BENINCA*, Studio GATA, Studio PERSSINOTTO*,
Studio Tecnico PERONI

STUDIO TECNICO NEGRINI
Negrini geom. Stefano
Via G. da Serravalle 2 - 41019 - Moggiolo (FE)
Tel. 0544/86566 - Fax 0544/86566-1
E-MAIL: STN@STN.IT - WWW.STN.IT

STUDIO BENINCA* - Associazione tra Professionisti
Via Sestini - 41044 San Giovanni Lupatoto (PD)
Tel. 049/9000000 - Fax 049/9000001
E-MAIL: STB@STB.IT - WWW.STB.IT

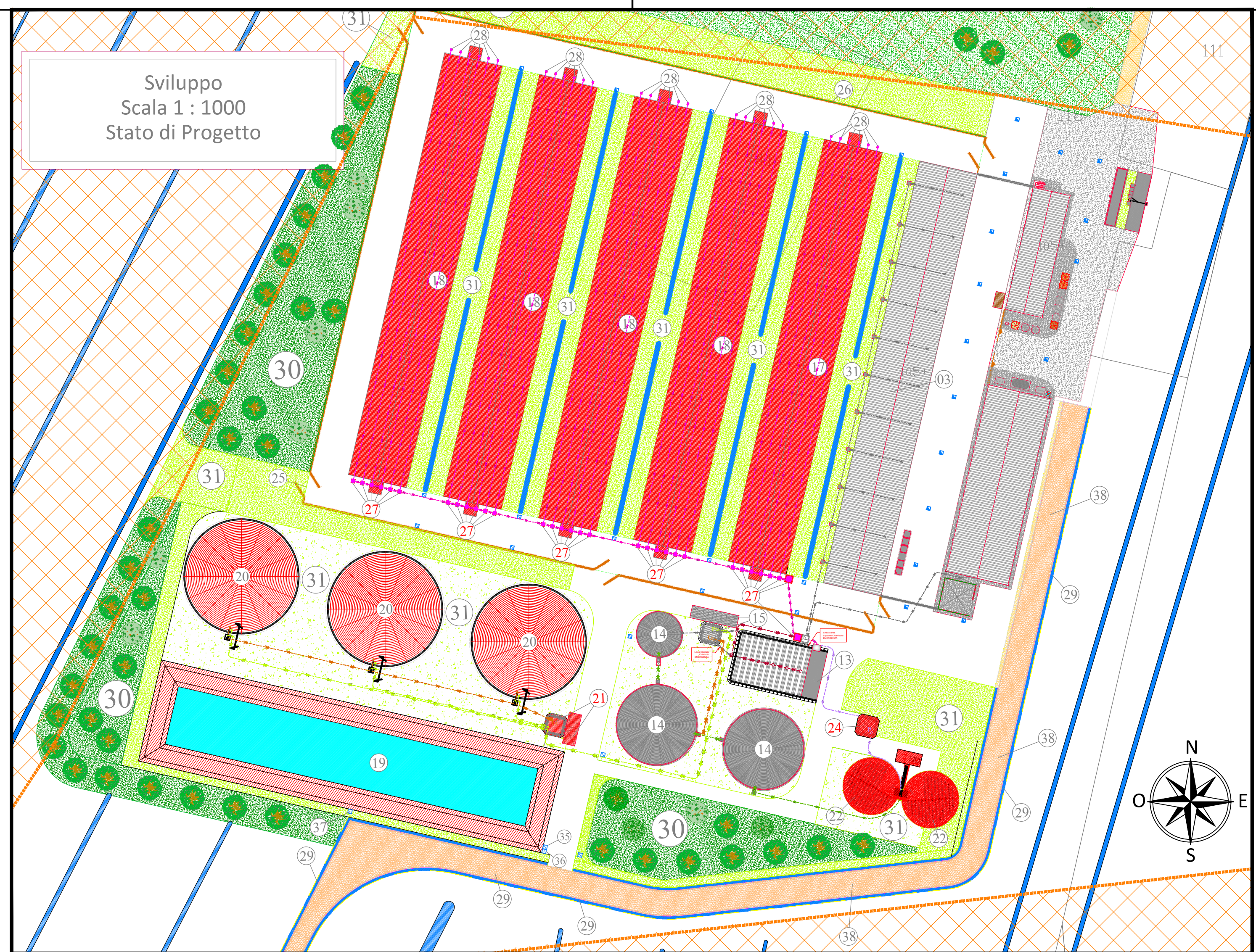
LEGENDA - Stato di Progetto	
	Strutture ESISTENTI Autorizzate con P.R.C. 168/2017/PC del 16/01/2018
	NUOVA STRADA Accesso Azienda Principale
	Fascia Vincolo PNAESAGGISTICO
	VIAIBILITA' INTERNA in GHIAIA
	Area a VERDE
	Area a VERDE PIANTUMATA

13	Stalla Allevamento	(Esistente)
13	Trincea Separato Secco	(Esistente)
14	Vasche Circolari Liquami	(Esistente)
15	Vaschino Prelievo Liquami + Piazzoli	(Esistente)
17	Stalla tipologia "A"	(In Progetto)
18	Stalla tipologia "B"	(In Progetto)
19	Bacino Idrico di Laminazione	(In Progetto)
20	Vasche Circolari Stoccaggio Liquami COPERTE	(In Progetto)
21	Vaschino Prelievo Liquame Chiarificato Trattato + Piazzola	(In Progetto)
22	Vasche Circolari IMPIANTO Nitro/Denitro	(In Progetto)
23	Vano Tecnico IMPIANTO Nitro/Denitro	(In Progetto)
24	Vaschino Coperto Liquame CHIARIFICATO	(In Progetto)
27	Pozzetti DEFUSSO VACUUM System	(In Progetto)
28	Pozzetti ISPEZIONE VACUUM System	(In Progetto)
29	Scoline Deflusso Acque Meteoriche	(In Progetto)
30	Area Arborea Arbustiva di COMPENSAZIONE	(In Progetto)
31	Area a VERDE	(In Progetto)
37	Pozzetto di Scarico/Campionamento Acque Meteoriche	(In Progetto)
38	Nuova Strada Accesso Allevamento	(In Progetto)

LEGENDA Rete Liquami

The legend consists of a vertical column of symbols on the left, each corresponding to a description on the right. The symbols are circular icons representing different pipe materials and structures, with some having specific color coding or internal markings.

- LINEA TUBAZIONI a GRAVITA'**
(da sistema VACUUM al Separatore)
Liquame Talquale
- LINEA TUBAZIONI in PRESSIONE**
(da separatore a trattamento NITRO/DENTRO)
Liquame Chiarificato (Separato Liquido)
- LINEA TUBAZIONI in PRESSIONE**
(da trattamento NITRO/DENTRO a stoccaggi)
Liquame Chiarificato Trattato
- LINEA TUBAZIONI in PRESSIONE**
(invio liquame stagionato Fase 1 a stoccaggi Fase 2)
Liquame Chiarificato Trattato
- LINEA TUBAZIONI a GRAVITA'**
(Svuotamento Vasche Stoccaggio)
Liquame Chiarificato Trattato Stagionato
- LINEA TUBAZIONI a GRAVITA'**
(Raccolta percolato del Separato Secco)
Colaticcio
- LINEA TUBAZIONI**
(Raccolta Liquame)
STRUTTURE ESISTENTI
- GALLEGGIANTE**
(Svuotamento Liquami)
- POMPA**
(Invio Liquame Talquale al Separatore)
- POMPA**
(Invio Liquame Chiarificato al NITRO/DENTRO)
- POMPA**
(Invio Liquame Chiarificato Trattato Stagionato)



PROSPETTO / SEZIONE
"TIPO" Rete Liquami
Scala 1:200

