CONSORZIO DI BONIFICA DELLA ROMAGNA

cf: 92071350398
Fax: 0544/249888
email: protocollo@bonificaromagna.it
pec: bonificaromagna@legalmail.it
www.bonificaromagna.it

Finanziato dall'Unione europea
NextGenerationEU

Mims
Ministero delle infrastrutture
e della mobilità sostenibili

Piano Nazionale per la Ripresa e Resilienza
M2C4 - I4.1
"Investimenti in infrastrutture idriche primarie per la sicurezza dell'approvvigionamento idrico"

RECUPERO DI BACINI DI EX CAVA IN DESTRA IDRAULICA DEL FIUME MARECCHIA, CON FUNZIONE DI STOCCAGGIO PER SOCCORSO E DISTRIBUZIONE IRRIGUA SULLA BASSA VALMARECCHIA, LAMINAZIONE DELLE PIENE ED USO AMBIENTALE

Codice Intervento: PNRR-M2C4-I4.1-A1-3

PROGETTO DEFINITIVO

Importo progetto € 15.000.000,00

C.U.P. I61B20001260001

B.4.11	PLANIMETRIA CONDOTTA DI PROGETTO 11	Scala 1:500

RESPONSABILE DEL PROCEDIMENTO
Ing. Andrea Cicchetti

PROGETTISTA GENERALE DELL'OPERA
Ing. Alberto Vanni

CONSULENZA SPECIALISTICA
OPERE IDRAULICHE
Ing. Marco Donati

PROGETTISTA DELLE OPERE
ELETTROMECCANICHE
Ing. Marco Timoncini

Codice Progetto	Revisioni	Descrizione	data
T1RN – 01/2022	0	Emissione per progetto definitivo	15/09/2022
	1	Integrazione PAUR - Revisione elaborato	14/03/2023

PIANTA CHIAVE

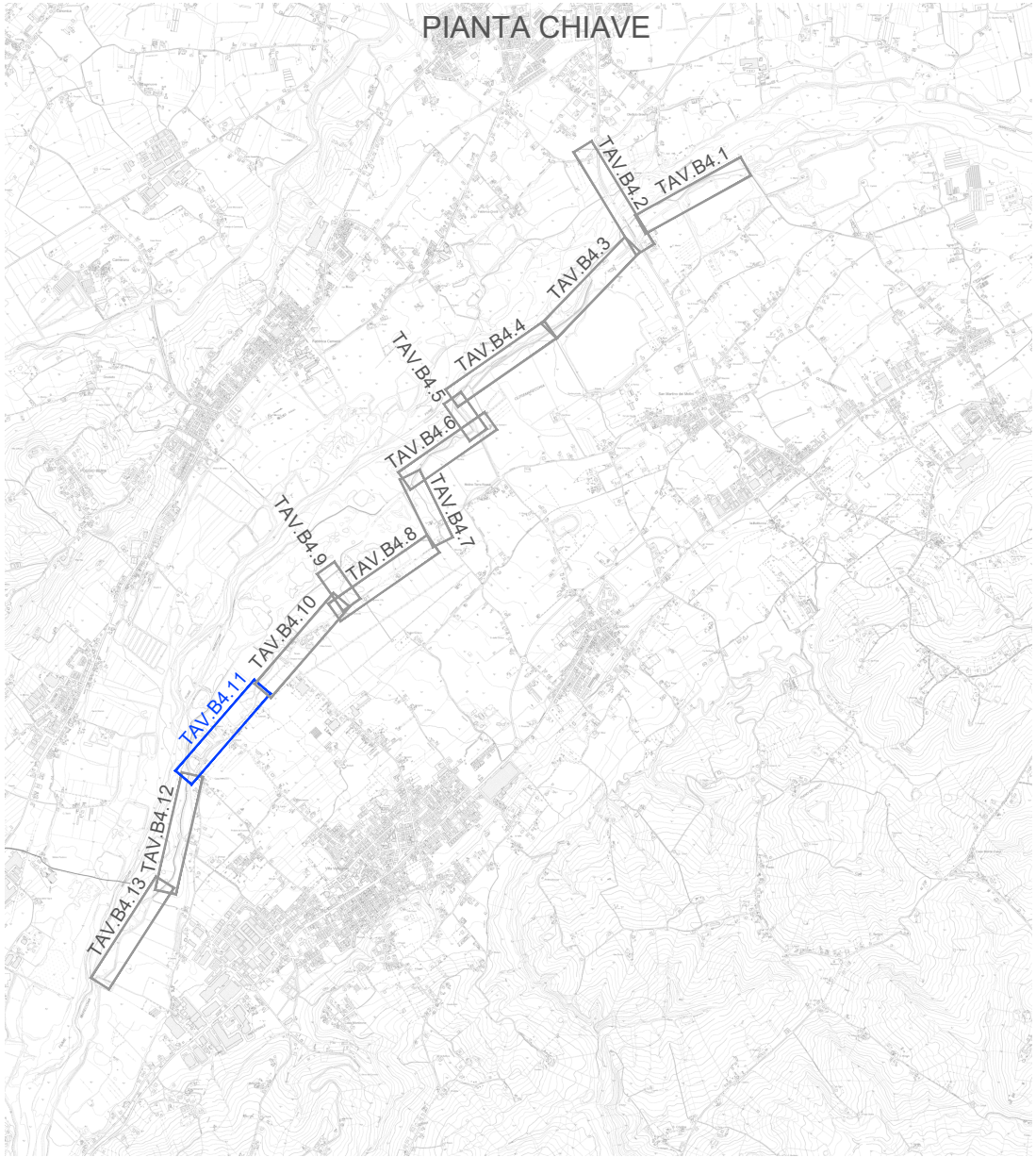
TAV.B4.1
TAV.B4.2
TAV.B4.3
TAV.B4.4
TAV.B4.5
TAV.B4.6
TAV.B4.7
TAV.B4.8
TAV.B4.9
TAV.B4.10
TAV.B4.11
TAV.B4.12
TAV.B4.13

LEGENDA

- — TUBAZIONE DI PROGETTO DISTRIBUZIONE PRIMARIA
- — TUBAZIONE DI PROGETTO DA DEPURATORE
- — TUBAZIONE DI PROGETTO COLLEGAMENTO LAGHI
- — TUBAZIONE DI PROGETTO REIMMISSIONE NEL CANALE
- □ MANUFATTI DI RILASCIO AL FOSSO E PREDISPOSIZIONE PER RETI DI DISTRIBUZIONE SECONDARIA
- — CONFINE FOGLI CATASTALI
- — CONFINE PARTICELLE CATASTALI

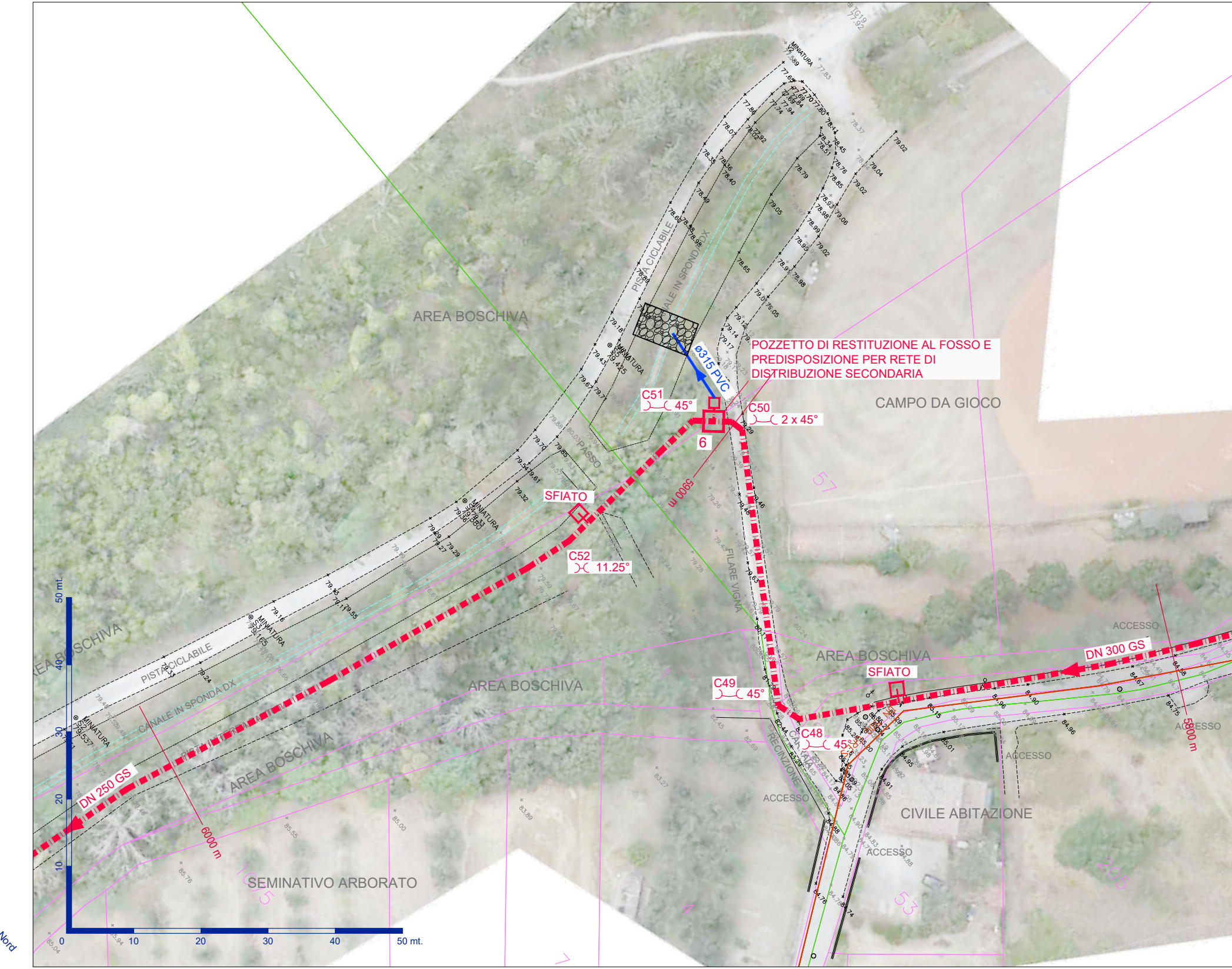
AREA BOSCHIVA
PISTA CICLABILE
CANALE IN SPONDA DX
ø315 PVC
POZZETTO DI RESTITUZIONE AL FOSSO E
PREDISPOSIZIONE PER RETE DI
DISTRIBUZIONE SECONDARIA
CAMPO DA GIOCO
C51 45°
C50 2 x 45°
6
5900 m
SFIATO
PASSO
C52 11.25°
FILARE VIGNA
AREA BOSCHIVA
AREA BOSCHIVA
AREA BOSCHIVA
ACCESSO
DN 300 GS
SFIATO
C49 45°
C48 45°
RECINZIONE
ACCESSO
ACCESSO
ACCESSO
ACCESSO
5800 m
CIVILE ABITAZIONE
DN 250 GS
6000 m
SEMINATIVO ARBORATO
57
53
MINIATURA
0
10
20
30
40
50 mt.
10
20
30
40
50 mt.
Nord

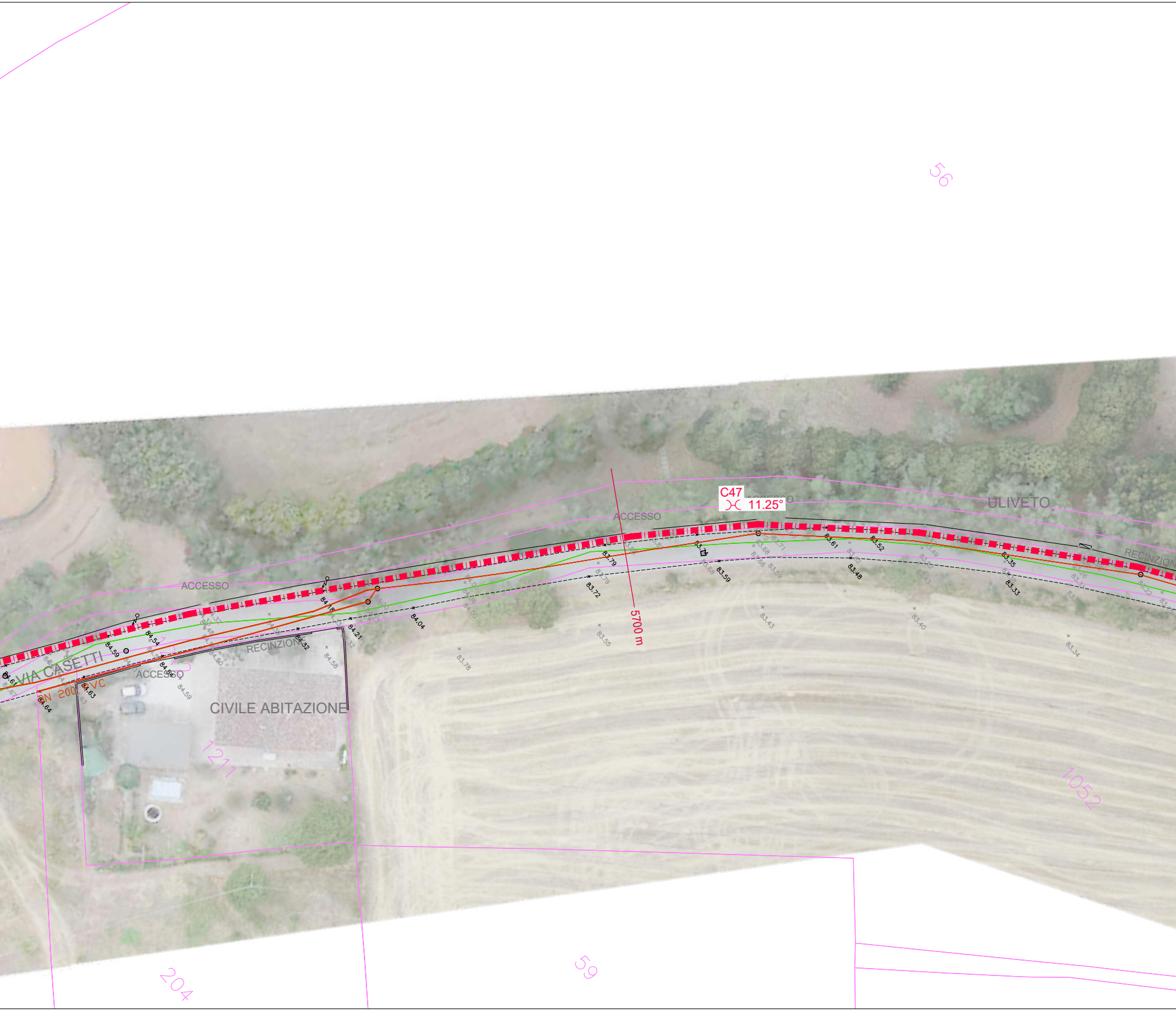
56
C47
11.25°
ACCESSO
ULIVETO
RECINZIONE
ACCESSO
5700 m
VIA CASETTI
DN 200 PVC
ACCESSO
RECINZIONE
CIVILE ABITAZIONE
1211
1052
204
59

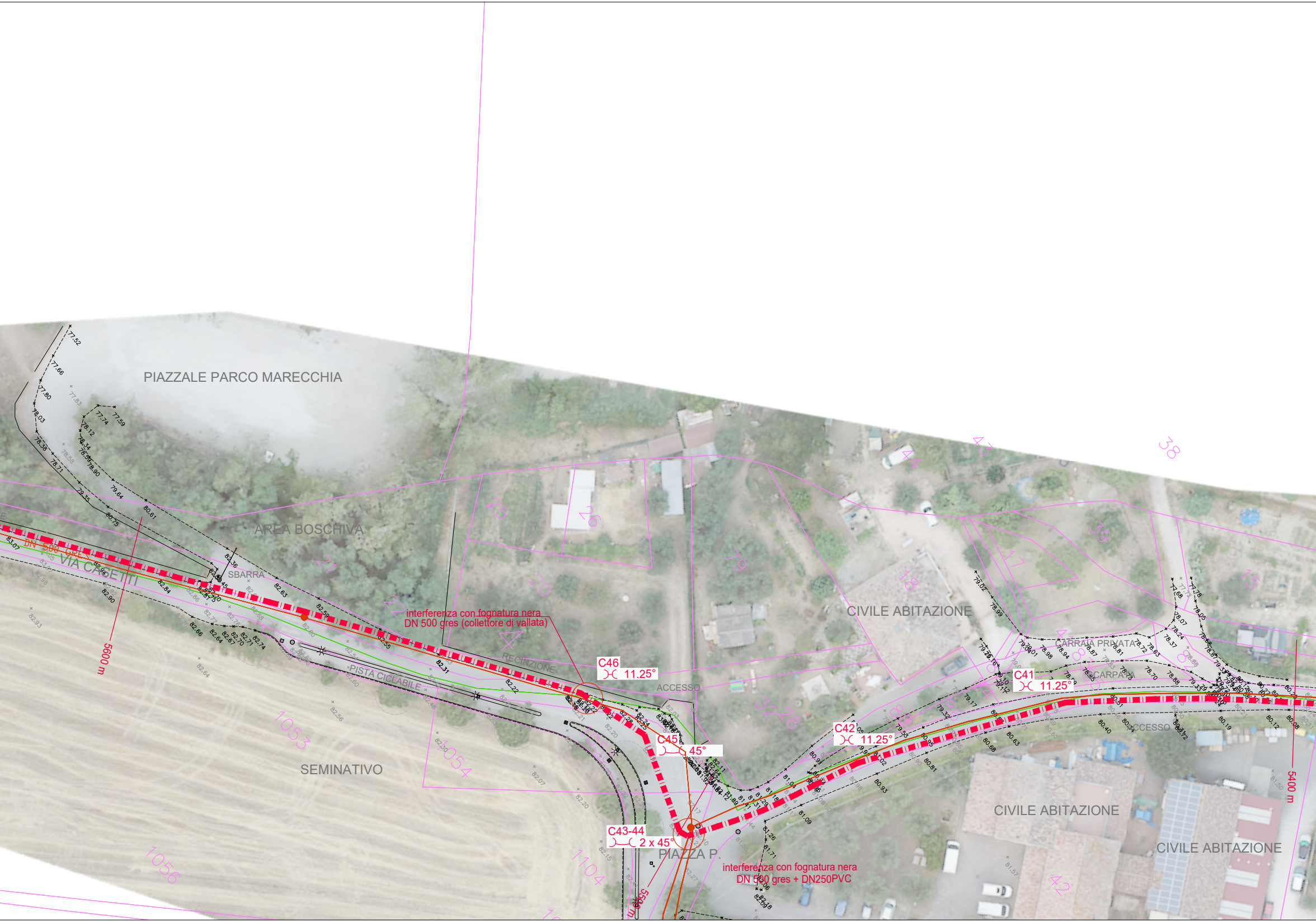
PIAZZALE PARCO MARECCHIA
AREA BOSCHIVA
VIA CASETTI
DN 500 GRES
SBARRA
PISTA CICLABILE
RECINZIONE
ACCESSO
SEMINATIVO
CIVILE ABITAZIONE
CIVILE ABITAZIONE
CIVILE ABITAZIONE
CARRAIA PRIVATA
CARRAIA
ACCESSO
PIAZZA P.
interferenza con fognatura nera
DN 500 gres (collettore di vallata)
C46
11.25°
C45
45°
C43-44
2 x 45°
C42
11.25°
C41
11.25°
interferenza con fognatura nera
DN 500 gres + DN250PVC
5600 m
5500 m
5400 m
1053
1054
1056
1104
22
21
20
26
79
18
17
33
38
43
44
42
32
77.52
77.66
77.80
77.59
77.74
78.03
78.12
78.34
78.38
78.71
78.90
79.35
79.64
80.61
80.75
82.36
82.63
82.59
82.55
82.31
82.22
82.84
82.90
82.66
82.64
82.67
82.70
82.71
82.74
82.28
82.24
82.11
81.89
81.41
81.31
81.29
81.18
81.04
81.09
81.26
81.71
80.93
80.81
79.02
78.99
78.07
78.24
78.05
77.78
80.40
80.19
80.12
80.08

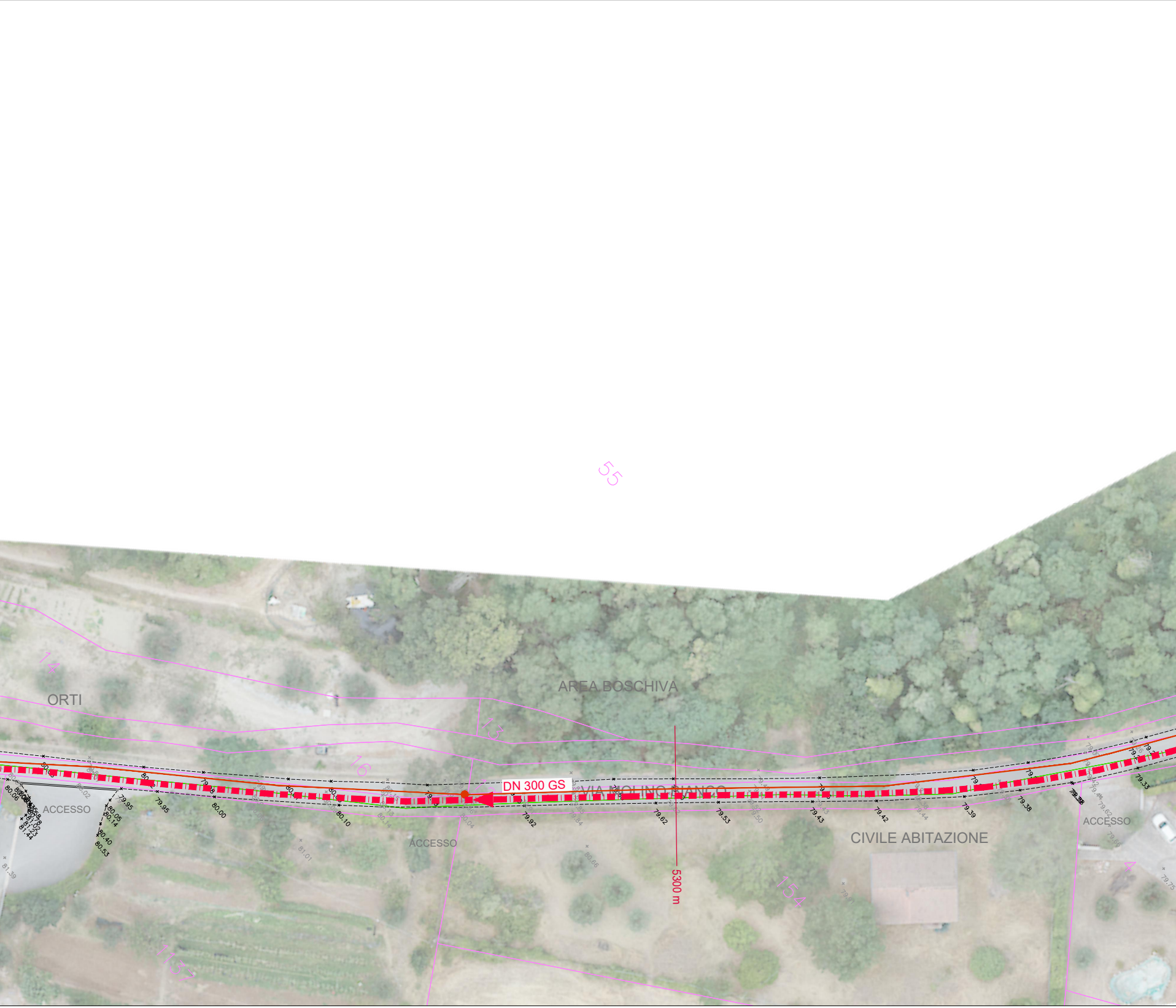
55
14
ORTI
AREA BOSCHIVA
11
16
DN 300 GS
VIA MOLINO BIANCO
5300 m
ACCESSO
ACCESSO
ACCESSO
CIVILE ABITAZIONE
154
113
4
79.95
79.95
80.00
80.10
79.92
79.84
79.62
79.53
79.43
79.42
79.39
79.38
79.33
80.05
80.14
80.40
80.53
80.06
81.44
81.01
81.39
80.66
80.04
80.02
79.75

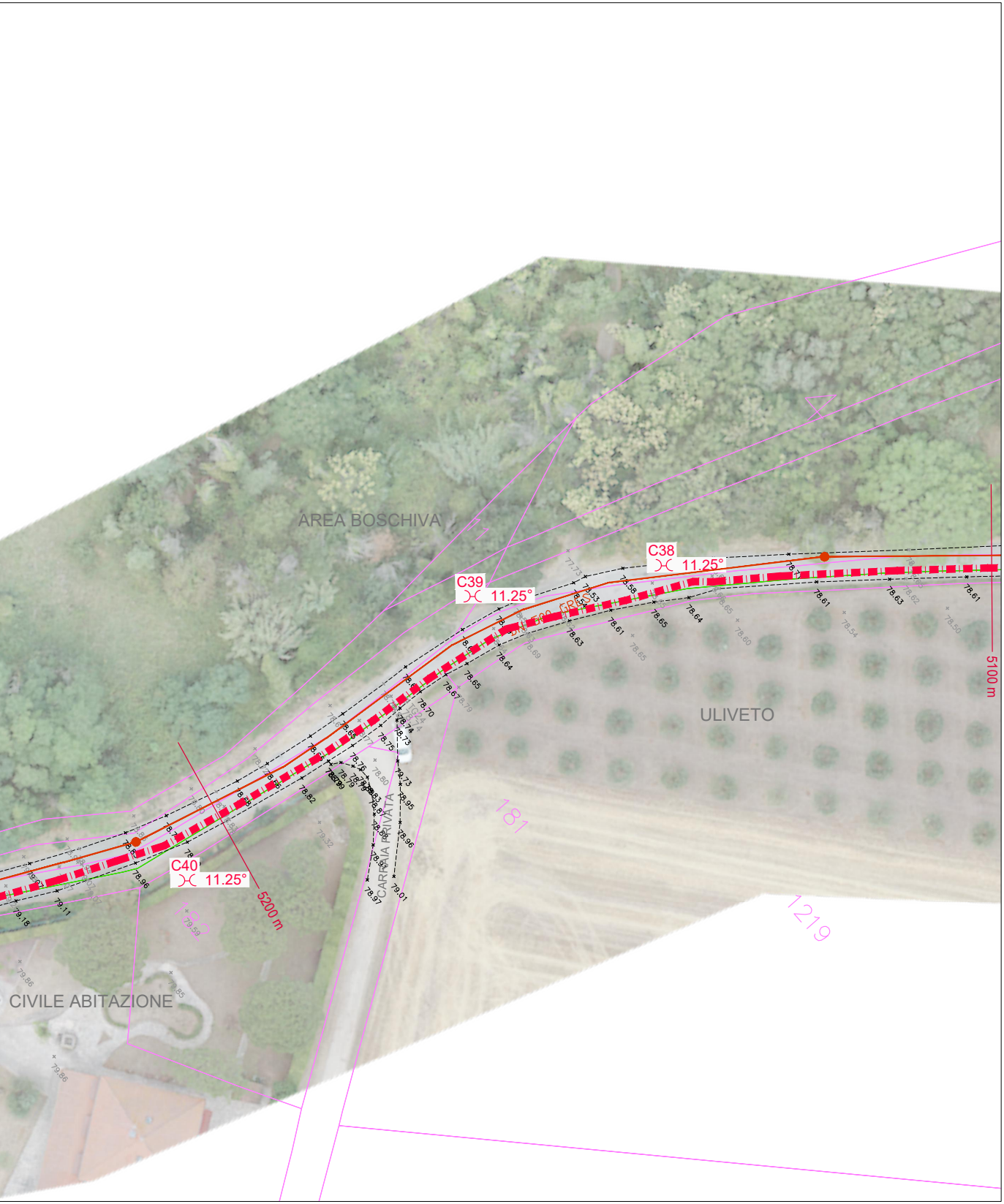

AREA BOSCHIVA
ULIVETO
CIVILE ABITAZIONE
CARRAIA PRIVATA
C38
11.25°
C39
11.25°
C40
11.25°
5100 m
5200 m
181
1219