



**CONSORZIO
DI BONIFICA
DELLA ROMAGNA**

cf: 92071350398
Fax: 0544/249888
email: protocollo@bonificaromagna.it
pec: bonificaromagna@legalmail.it
www.bonificaromagna.it




**Finanziato
dall'Unione europea**
NextGenerationEU



Mims
Ministero delle Infrastrutture
e della Mobilità Sostenibile

**Piano Nazionale per la Ripresa e Resilienza
M2C4 - 14.1**
"Investimenti in infrastrutture idriche primarie
per la sicurezza dell'approvvigionamento idrico"

**RECUPERO DI BACINI DI EX CAVA IN DESTRA IDRAULICA DEL FIUME
MARECCHIA, CON FUNZIONE DI STOCCAGGIO PER SOCCORSO E
DISTRIBUZIONE IRRIGUA SULLA BASSA VALMARECCHIA, LAMINAZIONE
DELLE PIENE ED USO AMBIENTALE**
Codice Intervento: PNRR-M2C4-14.1-A1-3
PROGETTO DEFINITIVO
Importo progetto € 15.000.000,00
C.U.P. I61B20001260001



B.3.1
SOVRAPPOSIZIONE ELEMENTI PROGETTUALI CON PTCP - TAVOLA D


RESPONSABILE DEL PROCEDIMENTO
Ing. Andrea Cicchetti

CONSULENZA SPECIALISTICA
OPERE IDRAULICHE
Ing. Marco Donati

PROGETTISTA GENERALE DELL'OPERA
Ing. Alberto Vanni

PROGETTISTA DELLE OPERE
ELETTROMECCANICHE
Ing. Marco Timoncini

Codice Progetto	Revisioni	Descrizione	data
T1RN - 01/2022	0	Integrazione PAUR - Emissione nuovo elaborato	14/03/2023



Cesena

Ravenna

Forlì

Rimini

Sede Legale

Sede Amministrativa

Sede Operativa

Sede Operativa

Via R. Lambruschini, 195

Via Angelo Mariani, 26

Via P. Bonoli, 11

Via G. Oberdan, 21

47521 Cesena (FC)

48121 Ravenna (RA)

47121 Forlì (FC)

47921 Rimini (RN)

Tel 0547/327441

Tel 0544/249811

Tel 0543/373111

Tel 0541/441611

Legenda

Condotta dal depuratore

Condotta di distribuzione primaria

Condotta di collegamento laghi

Condotta di reimmissione nel canale

Pozzetti di progetto

Livellamento e impermeabilizzazione lago Azzurro

sollevamento

Legenda Tavola D - PTCP Rimini

AMBITI A PERICOLOSITA' IDRAULICA

Invasi ed alvei di laghi, bacini e corsi d'acqua - reticolo idrografico principale (art. 2.2)

Invasi ed alvei di laghi, bacini e corsi d'acqua - reticolo idrografico minore (art. 2.2)

Aree esondabili (art. 2.3)

AMBITI A VULNERABILITA' IDROGEOLOGICA

Bacino Marecchia e Conca (art. 3.6)

Aree di ricarica della falda idrogeologicamente connesse all'alveo - ARA (art. 3.3)

Aree di ricarica diretta della falda - ARD (art. 3.4)

Aree di ricarica indiretta della falda - ARI (art. 3.5)

Bacini imbriferi - BI (art. 3.5)

AMBITI A PERICOLOSITA' GEOMORFOLOGICA

Zone instabili per fenomeni di dissesto attivi verificati (art. 4.1 commi 3 e 7)

Zone instabili per fenomeni di dissesto quiescenti verificati (art. 4.1 commi 6 e 7)

Aree di possibile influenza di frane di crollo (art. 4.1 commi 3 e 7)

Zone instabili per fenomeni di dissesto attivi da verificare (art. 4.1 commi 3 e 7)

Zone instabili per fenomeni di dissesto quiescenti da verificare (art. 4.1 commi 5 e 7)

Depositi di versante da verificare (art. 4.1 comma 10)

Depositi di versante verificati (art. 4.1 comma 11)

Depositi eluvio-colluviali e antropici (art. 4.1 comma 12)

Abitati da consolidare (art. 4.2)

Calanchi (art. 4.1 commi 3, 4 e 7)

Aree potenzialmente instabili (art. 4.1 comma 9)

Scarpate (art. 4.1 comma 13)

Aziende a rischio di incidente rilevante (art. 8.6)

The map displays the Marecchia river and its surrounding area in Rimini. It shows the project's infrastructure, including canals, ponds, and levelling areas, overlaid on the PTCP risk zones. The map includes the river, various settlements (e.g., S. Marino, S. Maria del Molino), and project elements like canals, ponds, and levelling areas. A scale bar (0-1500m) and north arrow are present.