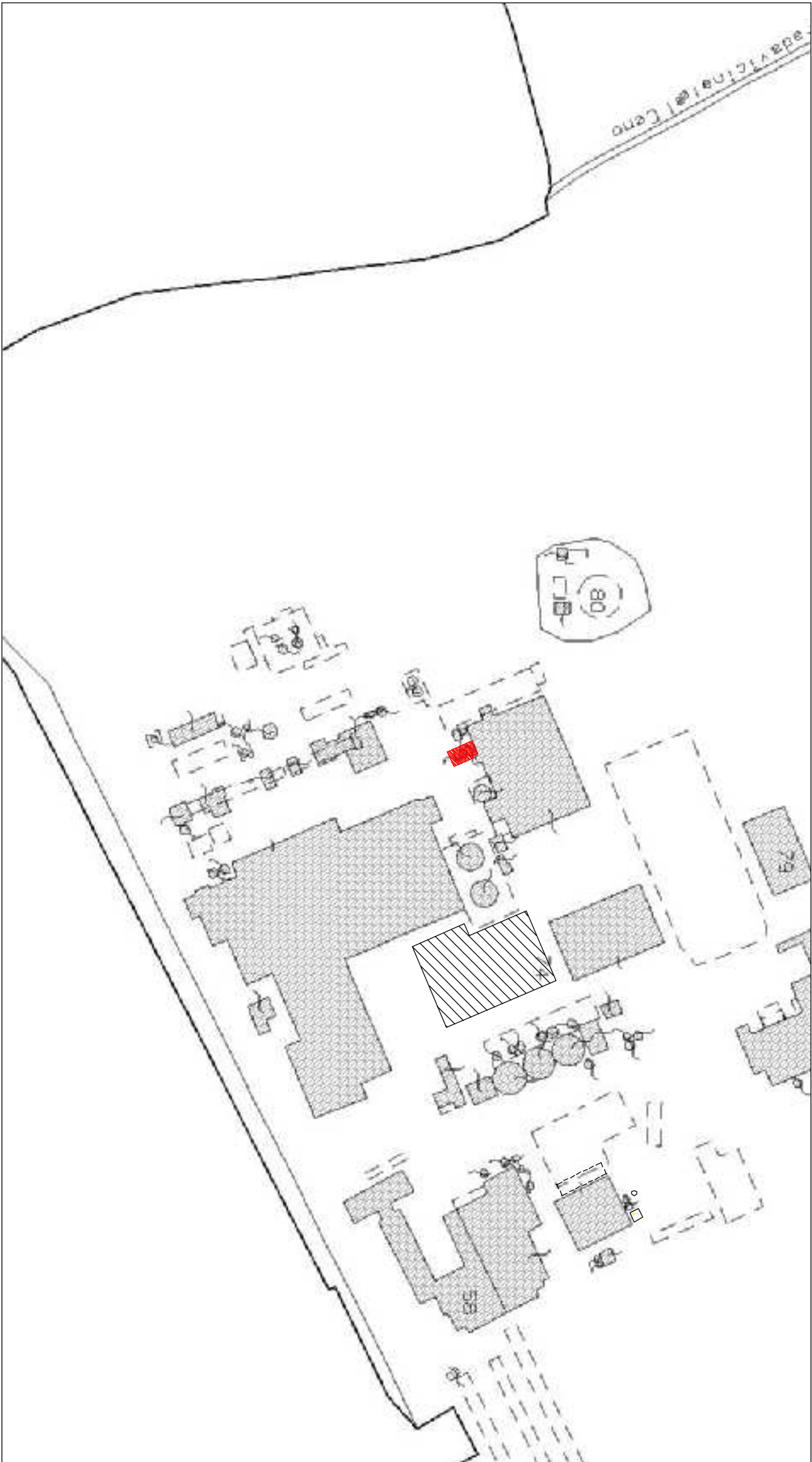
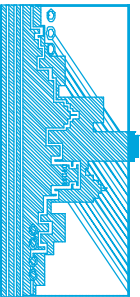


LEGENDA			AREA INTERNO
ZONA ONOGENEA "A"			
Corredato			
Resilienza strategica			
Resilienza e risanamento conservativo			
Ristrutturazione edilizia			
ZONA ONOGENEA "B"			
Corredato			
ZONA ONOGENEA "C"			
Spazio Partecipativo al territorio Privato Ristrutturato			
Spazio Partecipativo al territorio Privato Produttivo			
ZONA ONOGENEA "D"			
Completamento			
Esplorazione			
A servizio industriale			
ZONA ONOGENEA "E"			
Zona agricola A			
Zona agricola B			
ZONA ONOGENEA "F"			
Attrezzature pubbliche			
ZONA ONOGENEA "G"			
Servizi pubblici			
ZONE DI TUTELA			



PLANIMETRIA CATASTALE Scala 1:2000
FOGLIO 02 MAPPALE 74

Provincia di Parma COMUNE DI SOLIGNANO



Geom. Occhi Luca

Via Vittorio Veneto n. 71 - 43045 Rubbiano di Solignano (PR) - tel.0525/551023

DATA PER LA PROPRITA'

26/09/2022 TAVOLA N°



NS. RIF. N°

519

SCALA

1:2000

REV.

01_1104023

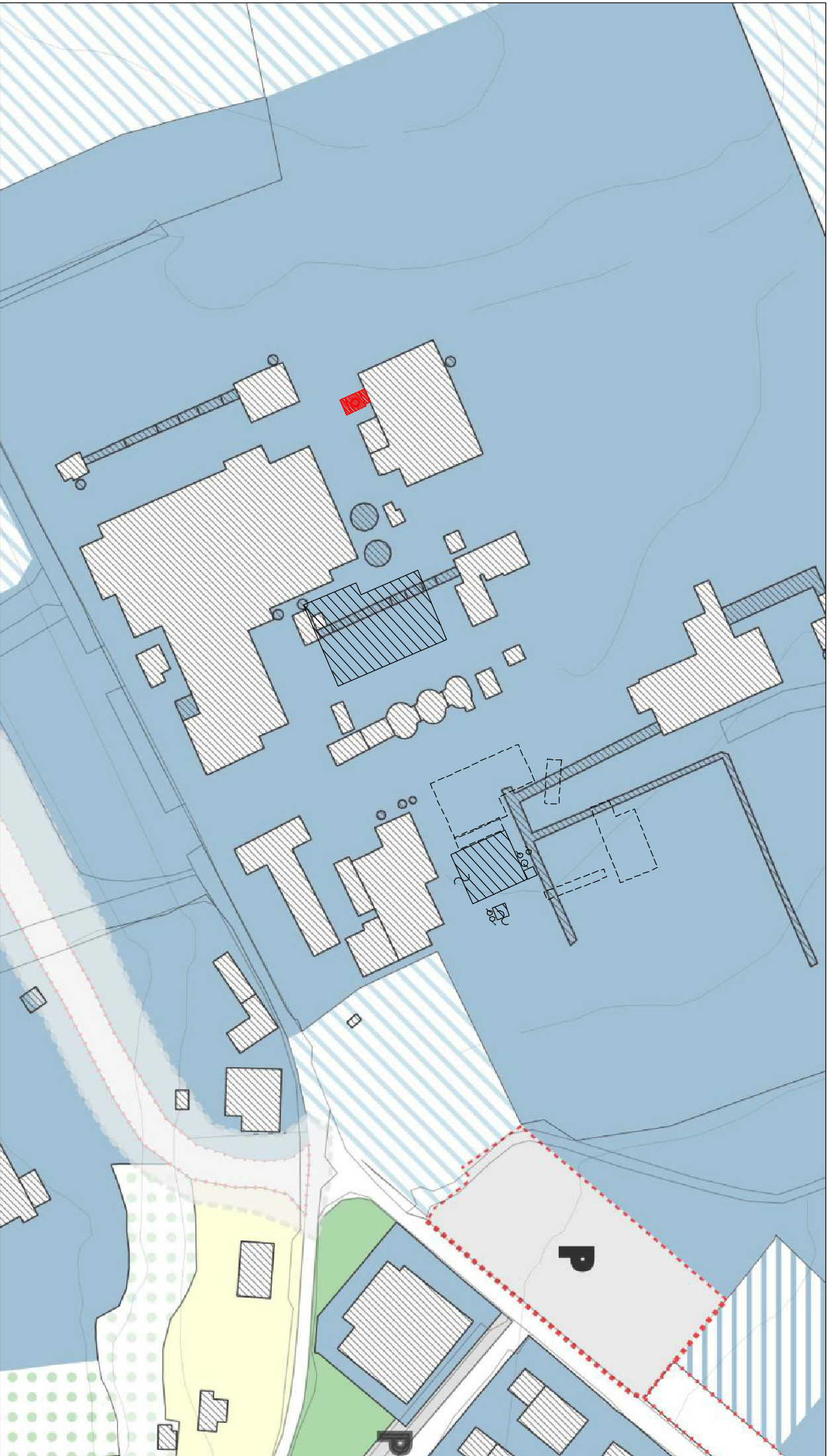
Allegato alla richiesta di
P.d.C. ai sensi della Legge
Regionale 30.07.2013 n° 17,
inerente la sostituzione di
serbatoio stoccaggio
emulsioni oleose nel reparto
sala macchine dello
stabilimento di Via V.Veneto,
30 fraz. Rubbiano

Laterite S.P.A.

Via Vittorio Veneto, 30 - 43045 Rubbiano di Solignano (PR) - ITALY
Tel. 05 254 198 - Fax. 0525 419 988 - E-MAIL: laterite@laterite.it

Accertamento di conformità (art. 17 LR 23/04)
Inquadramento

– Planimetria catastale – Estratto P.R.G.



ESTRATTO DI PRG Scala 1:2000
TAVOLA 20 quater – RUBBIANO –