



REGIONE EMILIA ROMAGNA  
PROVINCIA DI PARMA  
COMUNE DI BORGO VAL DI TARO



PROGETTO PER LA REALIZZAZIONE  
DEL PARCO EOLICO  
"MONTE CROCE DI FERRO"

Potenza complessiva 30 MW

PROGETTO DEFINITIVO  
DELL'IMPIANTO, DELLE OPERE CONNESSE E DELLE  
INFRASTRUTTURE INDISPENSABILI

RP-Tav.12-All.A

DOCUMENTAZIONE DEI  
BENI STORICI

COMMITTENTE

**BORGOTARO  
WIND**

**Piazza del Grano 3  
39100 Bolzano, Italia**

GRUPPO DI LAVORO

Ing. GIUSEPPE STEFANINI: progettista opere civili, idrauliche e calcoli strutturali

Ing. PIETRO RICCIARDINI (GEOTECH srl): progettista opere elettriche e sottostazione

Ing. GIULIO BARTOLI, Dott. Geol. STEFANO MANTOVANI (MMA srl): SIA, studi paesaggistici, relazioni specialistiche, studio geologico geotecnico, studio di impatto acustico, simulazioni fotografiche

Dott.ssa. MARIA GRAZIA LISENO (NOSTOI srl): studio archeologico

Prof. DINO SCARAVELLI (Coop. S.T.E.R.N.A.): relazione faunistica, piano di monitoraggio faunistico, avifaunistico e chiroteri, relazione floristico-vegetazionale

Arch. LUCIANO SERCHIA: consulente paesaggistico

Arch. STEFANO BOTTI (ABACUS sas) geom. CESARE SCHIATTI (STUDIO ARCO srl): rilievi aerofotogrammetrici e GNSS, documentazioni fotografiche da drone e da terra

Arch. MATTEO MASCIA: modellazione tridimensionale e renderizzazione fotorealistica

Dott. ENRICO CIRCELLI: consulenza micologica

Dott. Forestale FRANCESCO MARIOTTI: progettista interventi forestali compensativi

SCALA:

FIRME



*Giulio Bartoli*

*Luciano Serchia*



Rev.	Descrizione	Redatto	Verificato	Approvato	Data
00	Integrazione nota ARPAE SAC Parma Prot. n. 203102/2022 del 12/12/2022	Bertani	Serchia	Piovatucci A.	Marzo 2023



## **BENI STORICI SU AREA VASTA**

---

**Regione Toscana****MINISTERO  
PER I BENI E  
LE ATTIVITÀ  
CULTURALI**

Firenze, 05/Jun/2023

Punto selezionato:

Coordinate proiettate: 567247.006264, 4921558.774047

Coordinate geografiche: 9.845092, 44.444204

Mappa scala: 1:2268.043721

**1****Strato: Beni Architettonici tutelati ai sensi della parte II del D.Lgs.42/2004**

Tipo di vincolo: **Architettonico**  
Legge di riferimento: **1089/1939**  
Norma di riferimento: **Provvedimento di tutela diretta ai sensi della [L.1089/1939](#) o del [D.Lgs.490/1999](#) (Titolo I)**  
Identificativo bene: **90450140138**  
Tipologia bene: **casa**  
Comune: **PONTREMOLI**  
Denominazione: **CASA CANONICA DELLA CHIESA DI SAN MICHELE ARCANGELO**  
Data istituzione: **1985/04/12**  
Zona di rispetto: **NO**  
Località: **BRAIA**  
Indirizzo:  
Validazione MiBAC: **(\*)**  
Apri scheda: **>>**

**(\*) Avvertenza: per l'attestazione dei vincoli architettonici rivolgersi alla competente Soprintendenza**

## BENI CULTURALI E PAESAGGISTICI

## Carta dei Vincoli



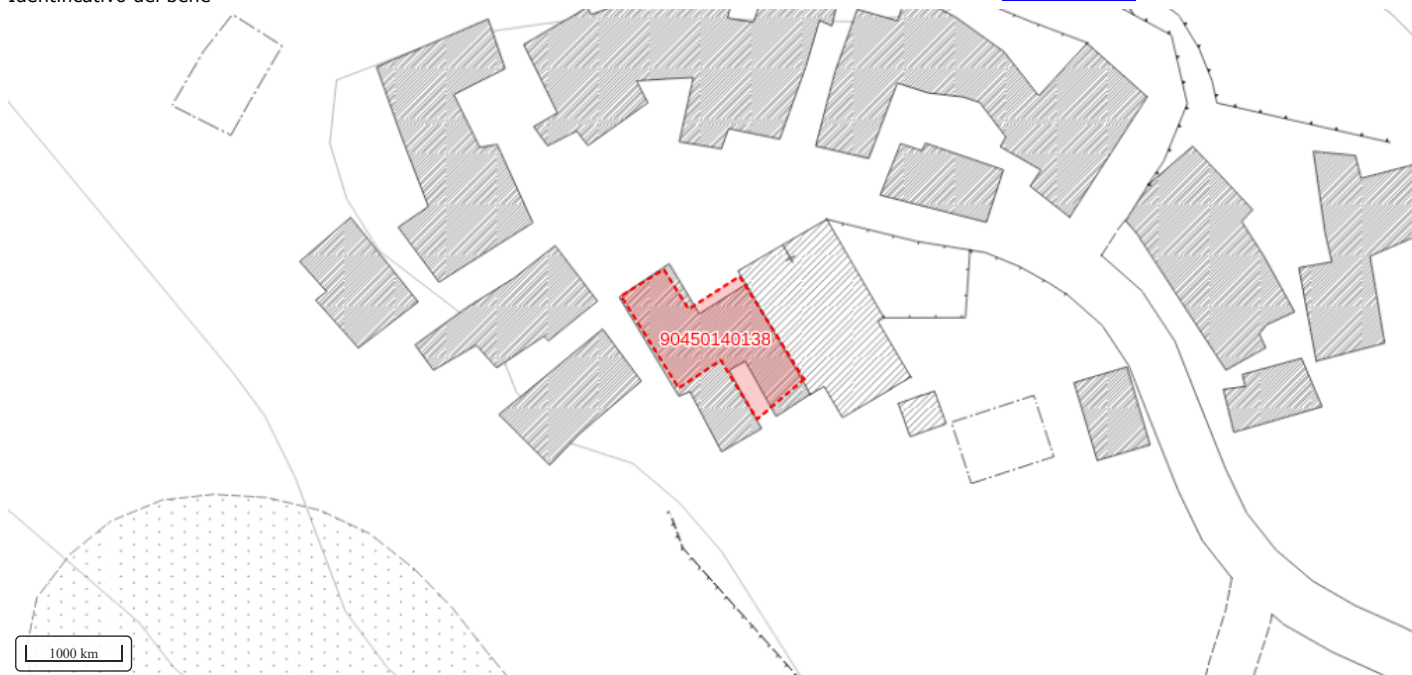
Regione Toscana

MINISTERO  
PER I BENI E  
LE ATTIVITÀ  
CULTURALICONSORZIO  
LaMMA

Denominazione

**CASA CANONICA DELLA CHIESA DI SAN  
MICHELE ARCANGELO**

Identificativo del bene

[90450140138](#)[Historia Loci](#)

Legenda:

Tipo di vincolo  
Descrizione del vincolo  
Tipologia del bene  
Provincia  
Comune  
Località  
Indirizzo  
Zona di rispetto  
Note

ID Archivio SABAP

Vincoli in rete

bene  
identificato

altri beni di tipo  
architettonico

Architettonico  
Vincolo architettonico  
casa  
MS  
PONTREMOLI  
BRAIA

NO  
ENTE ECCLESIASTICO DOC.SOPR. MANCA  
MAPPA  
MS0139

**Beni - (provvedimenti)**

[EDIFICIO ADIBITO A CASA  
CANONICA - \(371100\)](#)

EDIFICIO ADIBITO A CASA CANONICA

Prov. [12 Aprile 1985](#)  
ai sensi [L.1/6/1939, n. 1089](#) - (G.U. 8/8/1939,  
n. 184) (M)

[\[Nuova ricerca\]](#) [\[Geoscopio\]](#) [Export PDF](#)

**Regione Toscana****MINISTERO  
PER I BENI E  
LE ATTIVITÀ  
CULTURALI**

Firenze, 05/Jun/2023

Punto selezionato:

Coordinate proiettate: 567447.902625, 4922587.234507

Coordinate geografiche: 9.847750, 44.453443

Mappa scala: 1:8810.772844

**2****Strato: Beni Architettonici tutelati ai sensi della parte II del D.Lgs.42/2004**

Tipo di vincolo: **Architettonico**  
Legge di riferimento: **1089/1939**  
Norma di riferimento: **Provvedimento di tutela diretta ai sensi della [L.1089/1939](#) o del [D.Lgs.490/1999](#) (Titolo I)**  
Identificativo bene: **90450140129**  
Tipologia bene: **chiesa**  
Comune: **PONTREMOLI**  
Denominazione: **CHIESA DI SAN GIORGIO**  
Data istituzione: **1990/04/06**  
Zona di rispetto: **NO**  
Località: **BRATTO**  
Indirizzo:  
Validazione MiBAC: **(\*)**  
Apri scheda: [>>](#)

**(\*) Avvertenza: per l'attestazione dei vincoli architettonici rivolgersi alla competente Soprintendenza**

## BENI CULTURALI E PAESAGGISTICI

## Carta dei Vincoli



Regione Toscana

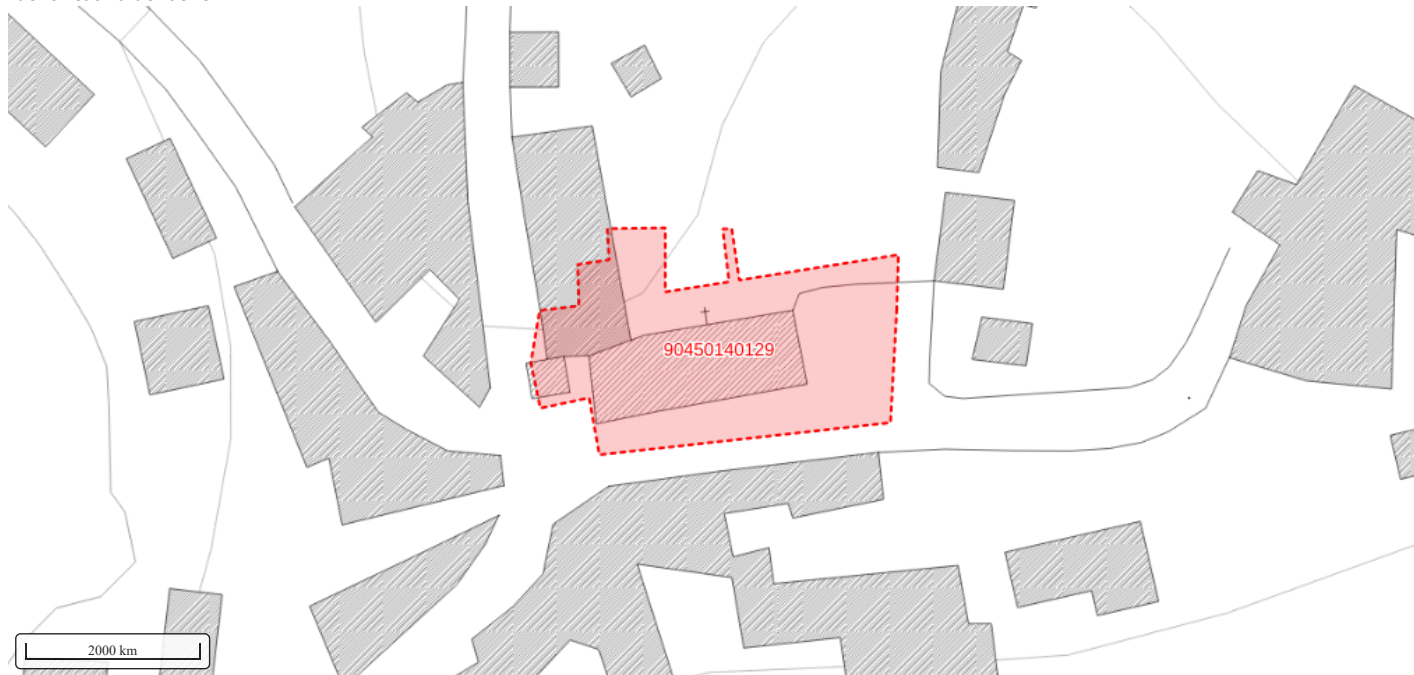
MINISTERO  
PER I BENI E  
LE ATTIVITÀ  
CULTURALICONSORZIO  
LaMMA

Denominazione

CHIESA DI SAN GIORGIO

Identificativo del bene

90450140129

[Historia Loci](#)

Legenda:

Tipo di vincolo  
Descrizione del vincolo  
Tipologia del bene  
Provincia  
Comune  
Località  
Indirizzo  
Zona di rispetto  
Note  
ID Archivio SABAP  
Vincoli in rete

bene  
identificato  altri beni di tipo  
architettonico

Architettonico  
Vincolo architettonico  
chiesa  
MS  
PONTREMOLI  
BRATTO

NO  
ENTE ECCLESIASTICO DOC.SOPR.  
MS0129

**Beni - (provvedimenti)**

[CHIESA PARROCCHIALE DI S.  
GIORGIO IN BRATTO - \(125859\)](#)

CHIESA PARROCCHIALE DI S. GIORGIO E CAMPANILE

Prov. [6 Aprile 1990](#)  
ai sensi [L.1/6/1939, n. 1089](#) - (G.U. 8/8/1939,  
n. 184) (M)

[\[Nuova ricerca\]](#) [\[Geoscopio\]](#) [Export PDF](#)

● Ope legis: complesso 034006\_M



3

Identificativo: 23516

Nome: Chiesa di Santa Maria Assunta


Proprietario: Proprietà ecclesiastica

Provvedimenti:

Dati aggiornati il: 26/08/2022

Foto: *Censimento Chiese Italiane* - Licenza CC-BY - Fonte [Censimento Chiese Italiane](#)

## Localizzazione



Indirizzo: località Valdenna - Valdenna

Comune: BORGO VAL DI TARO

Provincia: Parma

Diocesi: Diocesi di Piacenza-Bobbio

Osservazioni: Il perimetro è stato disegnato escludendo la canonica che si addossa sul retro, lato destro, al presbiterio, in quanto mancano dati certi che ne attestino il requisito cronologico.

Coordinate GPS (lat/lon WGS84): 44° 26' 59.3631" - 9° 47' 12.9498"

## Descrizione essenziale

Tipo complesso: Bene complesso

Numero di beni contenuti nel complesso: 2

Beni presenti: Chiesa (XVI sec.) - Campanile (XVIII sec.)

Categoria edificio principale: Edifici religiosi

Tipologia edificio principale: Chiesa

## Links

Vincoli in rete: [Scheda 1](#)

## Rete Escursionistica Regionale (REER) - [Sito regionale](#)

- Percorso VA-LP: "Via degli Abati" - (Pavia) - Pometo - Caminatai - Bobbio - Coli - Nicelli - Groppallo - Bardi - Barigazzi - San Pietro - Borgotaro - Pontremoli ([apri dettagli](#))

Il complesso si trova al chilometro **124.4** del percorso (distante 18 metri).

Complesso precedente lungo il percorso (a 12 metri dal sentiero) tra **2319** metri: Chiesa di San Vincenzo Martire ([vai alla scheda](#)).

- Percorso COMPR: "Percorso Comunita' Montana Val di Taro" - Percorso 00 - Monte dei Forni - Valdena - Rovinaglia - Groppo del Soldato - Buzzo' - Casale - Case Bosini - Groppo - Passo della Cappelletta ([apri dettagli](#))

Il complesso si trova al chilometro **3.3** del percorso (distante 18 metri).

Complesso successivo lungo il percorso (a 265 metri dal sentiero) tra **1090** metri: Chiesa di San Vincenzo Martire ([vai alla scheda](#)).

- Percorso VFMPR: "Via Francigena dei Monasteri" - La Ramata - La Maesta' - Pradonico - Monte Cappella - Borgo Val di Taro - La Cammina - Passo del Borgallo ([apri dettagli](#))

Il complesso si trova al chilometro **23.5** del percorso (distante 18 metri).

Complesso precedente lungo il percorso (a 12 metri dal sentiero) tra **2319** metri: Chiesa di San Vincenzo Martire ([vai alla scheda](#)).

- Percorso 843PR: Passo Borgallo - Borgo Val di Taro - La Ramata ([apri dettagli](#))

Il complesso si trova al chilometro **23** del percorso (distante 18 metri).

Complesso precedente lungo il percorso (a 12 metri dal sentiero) tra **2319** metri: Chiesa di San Vincenzo Martire ([vai alla scheda](#)).



Fonte: Regione Emilia-Romagna - Rete Escursionistica Regionale

## Sisma 2012

Beni danneggiati: 0

## QR code





QR code relativo a questo complesso: con il vostro smartphone potete aprire l'applicazione cartografica *mobile* di questo complesso.

*Fonte dati MiC*

🟡 Ope legis: complesso 034006\_H



4

Identificativo: 22872

Nome: Chiesa di San Vincenzo Martire


Proprietario: Proprietà ecclesiastica

Provvedimenti:

Dati aggiornati il: 11/11/2021

Foto: *Censimento Chiese Italiane* - Licenza CC-BY - Fonte [Censimento Chiese Italiane](#)

## Localizzazione



Indirizzo: località San Vincenzo Boccolo Val D'Ena - San Vincenzo Boccolo Val D'Ena

Comune: BORGO VAL DI TARO

Provincia: Parma

Diocesi: Diocesi di Piacenza-Bobbio

Coordinate GPS (lat/lon WGS84): 44° 27' 15.3843" - 9° 46' 49.9561"

## Descrizione essenziale

Tipo complesso: Bene complesso

Numero di beni contenuti nel complesso: 2

Beni presenti: Chiesa (XVI sec.) - Campanile (XVI sec.)

Categoria edificio principale: Edifici religiosi

Tipologia edificio principale: Chiesa

## Links

Vincoli in rete: [Scheda 1](#)

Rete Escursionistica Regionale (REER) - [Sito regionale](#)

- Percorso VA-LP: "Via degli Abati" - (Pavia) - Pometo - Caminatai - Bobbio - Coli - Nicelli - Groppallo -

Bardi - Barigazzi - San Pietro - Borgotaro - Pontremoli ([apri dettagli](#))

Il complesso si trova al chilometro **122.1** del percorso (distante 12 metri).

Complesso precedente lungo il percorso (a 7 metri dal sentiero) tra **4470** metri: Chiesa di San Rocco ([vai alla scheda](#)).

Complesso successivo lungo il percorso (a 18 metri dal sentiero) tra **2319** metri: Chiesa di Santa Maria Assunta ([vai alla scheda](#)).

- Percorso VFMPR: "Via Francigena dei Monasteri" - La Ramata - La Maesta' - Pradonico - Monte Cappella - Borgo Val di Taro - La Cammina - Passo del Borgallo ([apri dettagli](#))

Il complesso si trova al chilometro **21.2** del percorso (distante 12 metri).

Complesso precedente lungo il percorso (a 7 metri dal sentiero) tra **4470** metri: Chiesa di San Rocco ([vai alla scheda](#)).

Complesso successivo lungo il percorso (a 18 metri dal sentiero) tra **2319** metri: Chiesa di Santa Maria Assunta ([vai alla scheda](#)).

- Percorso 843PR: Passo Borgallo - Borgo Val di Taro - La Ramata ([apri dettagli](#))

Il complesso si trova al chilometro **20.7** del percorso (distante 12 metri).

Complesso precedente lungo il percorso (a 7 metri dal sentiero) tra **4470** metri: Chiesa di San Rocco ([vai alla scheda](#)).

Complesso successivo lungo il percorso (a 18 metri dal sentiero) tra **2319** metri: Chiesa di Santa Maria Assunta ([vai alla scheda](#)).

- Percorso COMPR: "Percorso Comunita' Montana Val di Taro" - Percorso 00 - Monte dei Forni - Valdena - Rovinaglia - Groppo del Soldato - Buzzo' - Casale - Case Bosini - Groppo - Passo della Cappelletta ([apri dettagli](#))

Il complesso si trova al chilometro **4.4** del percorso (distante 265 metri).

Complesso precedente lungo il percorso (a 18 metri dal sentiero) tra **1090** metri: Chiesa di Santa Maria Assunta ([vai alla scheda](#)).

Complesso successivo lungo il percorso (a 82 metri dal sentiero) tra **2054** metri: Chiesa di San Pietro Apostolo ([vai alla scheda](#)).



Fonte: Regione Emilia-Romagna - Rete Escursionistica Regionale

Sisma 2012

Beni danneggiati: 0

QR code



QR code relativo a questo complesso: con il vostro smartphone potete aprire l'applicazione cartografica *mobile* di questo complesso.

*Fonte dati MiC*

● Ope legis: complesso 034006\_G



5

Identificativo: 22871

Nome: Chiesa di San Pietro Apostolo


Proprietario: Proprietà ecclesiastica

Provvedimenti:

Dati aggiornati il: 11/11/2021

Foto: *Censimento Chiese Italiane* - Licenza CC-BY - Fonte [Censimento Chiese Italiane](#)

#### Localizzazione



Indirizzo: località Rovinaglia - Rovinaglia

Comune: BORGO VAL DI TARO

Provincia: Parma

Diocesi: Diocesi di Piacenza-Bobbio

Coordinate GPS (lat/lon WGS84): 44° 27' 7.9777" - 9° 46' 13.0823"

#### Descrizione essenziale

Tipo complesso: Bene complesso

Numero di beni contenuti nel complesso: 2

Beni presenti: Chiesa (XVII sec.) - Campanile (XVII sec.)

Categoria edificio principale: Edifici religiosi

Tipologia edificio principale: Chiesa

#### Links

Vincoli in rete: [Scheda 1](#)

Vincoli in rete: [Scheda 2](#)

## Rete Escursionistica Regionale (REER) - [Sito regionale](#)

- Percorso 845aPR: Rovinaglia - Capanne dei Martelletti ([apri dettagli](#))  
Il complesso si trova al chilometro del percorso (distante 82 metri).
- Percorso COMPR: "Percorso Comunita' Montana Val di Taro" - Percorso 00 - Monte dei Forni - Valdena - Rovinaglia - Groppo del Soldato - Buzzo' - Casale - Case Bosini - Groppo - Passo della Cappelletta ([apri dettagli](#))  
Il complesso si trova al chilometro **6.5** del percorso (distante 82 metri).  
Complesso precedente lungo il percorso (a 265 metri dal sentiero) tra **2054** metri: Chiesa di San Vincenzo Martire ([vai alla scheda](#)).  
Complesso successivo lungo il percorso (a 4 metri dal sentiero) tra **5565** metri: Chiesa di Santa Maria Assunta ([vai alla scheda](#)).
- Percorso 845PR: Costadasi - Groppo del Soldato - Monte Pero - Passo dei Due Santi ([apri dettagli](#))  
Il complesso si trova al chilometro **0.6** del percorso (distante 273 metri).



Fonte: Regione Emilia-Romagna - Rete Escursionistica Regionale

## Sisma 2012

Beni danneggiati:

**Notice:** Undefined variable: beni\_danneggiati in `/var/www/webgis/scheda.php` on line **878**

## QR code



QR code relativo a questo complesso: con il vostro smartphone potete aprire l'applicazione cartografica *mobile* di questo complesso.

Fonte dati MiC

● Provvedimento: complesso 034001\_4



7

Identificativo: 7640

Nome: Chiesa Parrocchiale di San Michele in Gotra e canonica

Altre denominazioni: Chiesa Parrocchiale di San Michele Arcangelo e canonica

Proprietario: Proprietà ecclesiastica

Provvedimenti: Decreto Ministeriale (21/02/1991)

Dati aggiornati il: 23/10/2014

Foto: *Censimento Chiese Italiane* - Licenza CC-BY - Fonte [Censimento Chiese Italiane](#)

## Localizzazione



Indirizzo: strada comunale per Gotra - Gotra

Comune: ALBARETO

Provincia: Parma

Coordinate GPS (lat/lon WGS84): 44° 27' 53.5109" - 9° 44' 7.0086"

## Descrizione essenziale

Tipo complesso: Bene complesso

Numero di beni contenuti nel complesso: 3

Beni presenti: Chiesa (XIX sec.) - Campanile (XIX sec.) - Canonica

Categoria edificio principale: Edifici religiosi

Tipologia edificio principale: Chiesa

## Links

Vincoli in rete: [Scheda 1](#)

Sisma 2012

Beni danneggiati: 0

QR code



QR code relativo a questo complesso: con il vostro smartphone potete aprire l'applicazione cartografica *mobile* di questo complesso.

*Fonte dati MiC*



● Declaratoria: complesso 034006\_6



11

Identificativo: 7679

Nome: Chiesa di San Rocco


Proprietario: Proprietà ecclesiastica

Provvedimenti: Declaratoria (24/08/1982)

Dati aggiornati il: 30/10/2014

Foto: *Censimento Chiese Italiane* - Licenza CC-BY - Fonte [Censimento Chiese Italiane](#)

#### Localizzazione



Indirizzo: piazzale San Rocco

Comune: BORGO VAL DI TARO

Provincia: Parma

Diocesi: Diocesi di Piacenza-Bobbio

Coordinate GPS (lat/lon WGS84): 44° 29' 8.5528" - 9° 46' 15.6551"

#### Descrizione essenziale

Tipo complesso: Bene individuo

Beni presenti: Chiesa (XVI sec.)

Categoria edificio principale: Edifici religiosi

Tipologia edificio principale: Chiesa

Rete Escursionistica Regionale (REER) - [Sito regionale](#)

- Percorso VFMPR: "Via Francigena dei Monasteri" - La Ramata - La Maesta' - Pradonico - Monte Cappella - Borgo Val di Taro - La Cammina - Passo del Borgallo ([apri dettagli](#))  
 Il complesso si trova al chilometro **16.7** del percorso (distante 7 metri).  
 Complesso precedente lungo il percorso (a 215 metri dal sentiero) tra **267** metri: Palazzo Picenardi ([vai alla scheda](#)).  
 Complesso successivo lungo il percorso (a 12 metri dal sentiero) tra **4470** metri: Chiesa di San Vincenzo Martire ([vai alla scheda](#)).
  
- Percorso 843PR: Passo Borgallo - Borgo Val di Taro - La Ramata ([apri dettagli](#))  
 Il complesso si trova al chilometro **16.2** del percorso (distante 7 metri).  
 Complesso precedente lungo il percorso (a 215 metri dal sentiero) tra **267** metri: Palazzo Picenardi ([vai alla scheda](#)).  
 Complesso successivo lungo il percorso (a 12 metri dal sentiero) tra **4470** metri: Chiesa di San Vincenzo Martire ([vai alla scheda](#)).
  
- Percorso VA-LP: "Via degli Abati" - (Pavia) - Pometo - Caminatai - Bobbio - Coli - Nicelli - Groppallo - Bardi - Barigazzi - San Pietro - Borgotaro - Pontremoli ([apri dettagli](#))  
 Il complesso si trova al chilometro **117.6** del percorso (distante 7 metri).  
 Complesso precedente lungo il percorso (a 215 metri dal sentiero) tra **267** metri: Palazzo Picenardi ([vai alla scheda](#)).  
 Complesso successivo lungo il percorso (a 12 metri dal sentiero) tra **4470** metri: Chiesa di San Vincenzo Martire ([vai alla scheda](#)).
  
- Percorso 833PR: Corchia - La Cala' - Belforte - P. del Lago - Borgotaro ([apri dettagli](#))  
 Il complesso si trova al chilometro **25.6** del percorso (distante 68 metri).  
 Complesso precedente lungo il percorso (a 41 metri dal sentiero) tra **10854** metri: Chiesa di San Benedetto ([vai alla scheda](#)).  
 Complesso successivo lungo il percorso (a 446 metri dal sentiero) tra   metri: Chiesa di Sant'Antonino ([vai alla scheda](#)).
  
- Percorso 832PR: Borgotaro - Porcigatone - Bocca di S. Donna - 843 (la Ramata) ([apri dettagli](#))  
 Il complesso si trova al chilometro   del percorso (distante 291 metri).  
 Complesso successivo lungo il percorso (a 49 metri dal sentiero) tra **911** metri: Edificio Manara ([vai alla scheda](#)).



Fonte: Regione Emilia-Romagna - Rete Escursionistica Regionale

Sisma 2012

Beni danneggiati: 0

QR code



QR code relativo a questo complesso: con il vostro smartphone potete aprire l'applicazione cartografica *mobile* di questo complesso.

*Fonte dati MiC*

● Ope legis: complesso 034006\_I



15

Identificativo: 22894

Nome: Chiesa di San Martino Vescovo

Proprietario: Proprietà ecclesiastica

Provvedimenti:

Dati aggiornati il: 09/12/2021

Foto: *Censimento Chiese Italiane* - Licenza CC-BY - Fonte [Censimento Chiese Italiane](#)

#### Localizzazione



Indirizzo: San Martino in Rivosecco - San Martino

Comune: BORGO VAL DI TARO

Provincia: Parma

Diocesi: Diocesi di Piacenza-Bobbio

Coordinate GPS (lat/lon WGS84): 44° 30' 26.8001" - 9° 47' 2.4611"

#### Descrizione essenziale

Tipo complesso: Bene complesso

Numero di beni contenuti nel complesso: 3

Beni presenti: Chiesa (XVIII sec.) - Campanile (XIX sec.) - Canonica (XIX sec.)

Categoria edificio principale: Edifici religiosi

Tipologia edificio principale: Chiesa

#### Rete Escursionistica Regionale (REER) - [Sito regionale](#)

- Percorso 851PR: Borgo Val di Taro - Marmitta dei Giganti - S. Cristoforo ([apri dettagli](#))  
Il complesso si trova al chilometro **3.2** del percorso (distante 158 metri).

Complesso precedente lungo il percorso (a 236 metri dal sentiero) tra **2940** metri: Arco Farnese ([vai alla scheda](#)).

Complesso successivo lungo il percorso (a 352 metri dal sentiero) tra **7551** metri: Chiesa di San Pietro Apostolo ([vai alla scheda](#)).



Fonte: Regione Emilia-Romagna - Rete Escursionistica Regionale

Sisma 2012

Beni danneggiati: 0

QR code



QR code relativo a questo complesso: con il vostro smartphone potete aprire l'applicazione cartografica *mobile* di questo complesso.

Fonte dati MiC

● Declaratoria: complesso 034006\_4



16

Identificativo: 7394

Nome: Chiesa Parrocchiale dei SS. Giovanni e Paolo MM.

Altre denominazioni: Chiesa dei Santi Giovanni e Paolo Martiri

Proprietario: Proprietà ecclesiastica

Provvedimenti: Declaratoria (27/06/1979)

Dati aggiornati il: 30/10/2014

Foto: *Censimento Chiese Italiane* - Licenza CC-BY - Fonte [Censimento Chiese Italiane](#)

## Localizzazione



Indirizzo: via località Aie - Pontolo

Comune: BORGO VAL DI TARO

Provincia: Parma

Diocesi: Diocesi di Piacenza-Bobbio

Coordinate GPS (lat/lon WGS84): 44° 29' 50.073" - 9° 49' 33.8964"

## Descrizione essenziale

Tipo complesso: Bene complesso

Numero di beni contenuti nel complesso: 2

Beni presenti: Chiesa (XVIII sec.) - Campanile (XX sec.)

Categoria edificio principale: Edifici religiosi

Tipologia edificio principale: Chiesa

## Links

Vincoli in rete: [Scheda 1](#)

## Sisma 2012

Beni danneggiati: 0

## QR code



QR code relativo a questo complesso: con il vostro smartphone potete aprire l'applicazione cartografica *mobile* di questo complesso.

*Fonte dati MiC*

● Ope legis: complesso 034006\_A



17

Identificativo: 18512

Nome: Chiesa di San Benedetto

Altre denominazioni: Chiesa di San Benedetto Abate

Proprietario: Proprietà ecclesiastica

Provvedimenti:

Dati aggiornati il: 15/06/2016

Foto: *Censimento Chiese Italiane* - Licenza CC-BY - Fonte [Censimento Chiese Italiane](#)

## Localizzazione



Indirizzo: - Basilica

Comune: BORGO VAL DI TARO

Provincia: Parma

Diocesi: Diocesi di Piacenza-Bobbio

Coordinate GPS (lat/lon WGS84): 44° 30' 11.6889" - 9° 50' 34.2845"

## Descrizione essenziale

Tipo complesso: Bene complesso

Numero di beni contenuti nel complesso: 2

Beni presenti: Chiesa (XX sec.) - Campanile (XX sec.)

Categoria edificio principale: Edifici religiosi

Tipologia edificio principale: Chiesa

## Rete Escursionistica Regionale (REER) - [Sito regionale](#)

- Percorso 833PR: Corchia - La Cala' - Belforte - P. del Lago - Borgotaro ([apri dettagli](#))  
Il complesso si trova al chilometro **14.7** del percorso (distante 41 metri).



Complesso precedente lungo il percorso (a 251 metri dal sentiero) tra **7322** metri: Canonica di Belforte ([vai alla scheda](#)).

Complesso successivo lungo il percorso (a 68 metri dal sentiero) tra **10854** metri: Chiesa di San Rocco ([vai alla scheda](#)).



Fonte: Regione Emilia-Romagna - Rete Escursionistica Regionale

Sisma 2012

Beni danneggiati: 0

QR code



QR code relativo a questo complesso: con il vostro smartphone potete aprire l'applicazione cartografica *mobile* di questo complesso.

Fonte dati MiC

● Ope legis: complesso 034006\_F



18

Identificativo: 22813

Nome: Canonica di Belforte

Proprietario: Proprietà ecclesiastica

Provvedimenti:

Dati aggiornati il: 07/07/2021

Foto: (non disponibile)

#### Localizzazione



Indirizzo: località Belforte - Belforte

Comune: BORGO VAL DI TARO

Provincia: Parma

Diocesi: Diocesi di Piacenza-Bobbio

Coordinate GPS (lat/lon WGS84): 44° 30' 50.1495" - 9° 52' 16.1682"

#### Descrizione essenziale

Tipo complesso: Bene individuo

Beni presenti: Canonica

Categoria edificio principale: Edifici religiosi

Tipologia edificio principale: Canonica

#### Rete Escursionistica Regionale (REER) - [Sito regionale](#)

- Percorso 830PR: Ostia Parmense - Belforte - Gorro ([apri dettagli](#))  
Il complesso si trova al chilometro **2.6** del percorso (distante 16 metri).  
Complesso precedente lungo il percorso (a 208 metri dal sentiero) tra **2508** metri: Oratorio di San Rocco ([vai alla scheda](#)).  
Complesso successivo lungo il percorso (a 40 metri dal sentiero) tra **149** metri: Chiesa di San Michele Arcangelo ([vai alla scheda](#)).

- Percorso 833PR: Corchia - La Cala' - Belforte - P. del Lago - Borgotaro ([apri dettagli](#))

Il complesso si trova al chilometro **7.4** del percorso (distante 251 metri).

Complesso precedente lungo il percorso (a 215 metri dal sentiero) tra metri: Chiesa di San Michele Arcangelo ([vai alla scheda](#)).

Complesso successivo lungo il percorso (a 41 metri dal sentiero) tra **7322** metri: Chiesa di San Benedetto ([vai alla scheda](#)).



Fonte: Regione Emilia-Romagna - Rete Escursionistica Regionale

Sisma 2012

Beni danneggiati: 0

QR code



QR code relativo a questo complesso: con il vostro smartphone potete aprire l'applicazione cartografica *mobile* di questo complesso.

Fonte dati MiC

● Provvedimento: complesso 034006\_14



18

Identificativo: 13992

Nome: Chiesa di San Michele Arcangelo


Proprietario: Proprietà ecclesiastica

Provvedimenti: Decreto Direzione Regionale (30/09/2014)

Dati aggiornati il: 03/11/2014

Foto: *Censimento Chiese Italiane* - Licenza CC-BY - Fonte [Censimento Chiese Italiane](#)

## Localizzazione



Indirizzo: strada Castello di Belforte - Belforte

Comune: BORGO VAL DI TARO

Provincia: Parma

Diocesi: Diocesi di Piacenza-Bobbio

Coordinate GPS (lat/lon WGS84): 44° 30' 50.3298" - 9° 52' 18.0869"

## Descrizione essenziale

Tipo complesso: Bene complesso

Numero di beni contenuti nel complesso: 2

Beni presenti: Chiesa (XVI sec.) - Campanile (XVI sec.)

Categoria edificio principale: Edifici religiosi

Tipologia edificio principale: Chiesa

## Links

Vincoli in rete: [Scheda 1](#)

## Rete Escursionistica Regionale (REER) - [Sito regionale](#)

- Percorso 830PR: Ostia Parmense - Belforte - Gorro ([apri dettagli](#))  
Il complesso si trova al chilometro **2.7** del percorso (distante 40 metri).  
Complesso precedente lungo il percorso (a 16 metri dal sentiero) tra **149** metri: Canonica di Belforte ([vai alla scheda](#)).  
Complesso successivo lungo il percorso (a 3 metri dal sentiero) tra **2411** metri: Chiesa Parrocchiale di San Terenzio e pertinenze ([vai alla scheda](#)).
- Percorso 833PR: Corchia - La Cala' - Belforte - P. del Lago - Borgotaro ([apri dettagli](#))  
Il complesso si trova al chilometro **7.4** del percorso (distante 215 metri).  
Complesso precedente lungo il percorso (a 349 metri dal sentiero) tra **7392** metri: Antica Chiesa di San Martino ([vai alla scheda](#)).  
Complesso successivo lungo il percorso (a 251 metri dal sentiero) tra   metri: Canonica di Belforte ([vai alla scheda](#)).



Fonte: Regione Emilia-Romagna - Rete Escursionistica Regionale

## Sisma 2012

Beni danneggiati: 0

## QR code



QR code relativo a questo complesso: con il vostro smartphone potete aprire l'applicazione cartografica *mobile* di questo complesso.

Fonte dati MiC

● Provvedimento: complesso 034006\_11



19

Identificativo: 7498

Nome: Chiesa Parrocchiale di San Terenzio e pertinenze


Proprietario: Proprietà ecclesiastica

Provvedimenti: Decreto Ministeriale (02/09/1994)

Dati aggiornati il: 30/10/2014

Foto: *Censimento Chiese Italiane* - Licenza CC-BY - Fonte [Censimento Chiese Italiane](#)

## Localizzazione



Indirizzo: via della Chiesa - Gorro

Comune: BORGO VAL DI TARO

Provincia: Parma

Diocesi: Diocesi di Piacenza-Bobbio

Coordinate GPS (lat/lon WGS84): 44° 31' 24.2837" - 9° 52' 43.7359"

## Descrizione essenziale

Tipo complesso: Bene complesso

Numero di beni contenuti nel complesso: 3

Beni presenti: Chiesa (XX sec.) - Campanile (XIX sec.) - Canonica (XIX sec.)

Categoria edificio principale: Edifici religiosi

Tipologia edificio principale: Chiesa

## Links

Vincoli in rete: [Scheda 1](#)

## Rete Escursionistica Regionale (REER) - [Sito regionale](#)

- Percorso 830PR: Ostia Parmense - Belforte - Gorro ([apri dettagli](#))  
Il complesso si trova al chilometro **5.2** del percorso (distante 3 metri).  
Complesso precedente lungo il percorso (a 40 metri dal sentiero) tra **2411** metri: Chiesa di San Michele Arcangelo ([vai alla scheda](#)).
- Percorso 830aPR: Gorro Sud - Groppo di Gorro - Percorso 833a (Riola) ([apri dettagli](#))  
Il complesso si trova al chilometro del percorso (distante 250 metri).
- Percorso 830bPR: Percorso 830 - (Cappellezzi) - Percorso 830a (C. Farneto) ([apri dettagli](#))  
Il complesso si trova al chilometro del percorso (distante 444 metri).



Fonte: Regione Emilia-Romagna - Rete Escursionistica Regionale

## Sisma 2012

Beni danneggiati: 0

## QR code



QR code relativo a questo complesso: con il vostro smartphone potete aprire l'applicazione cartografica *mobile* di questo complesso.

Fonte dati MiC

● Ope legis: complesso 034006\_L



20

Identificativo: 22895

Nome: Chiesa di San Pietro Apostolo

Proprietario: Proprietà ecclesiastica

Provvedimenti:

Dati aggiornati il: 10/12/2021

Foto: *Censimento Chiese Italiane* - Licenza CC-BY - Fonte [Censimento Chiese Italiane](#)

## Localizzazione



Indirizzo: San Pietro in Canal Vona - San Pietro

Comune: BORGO VAL DI TARO

Provincia: Parma

Diocesi: Diocesi di Piacenza-Bobbio

Coordinate GPS (lat/lon WGS84): 44° 31' 3.4372" - 9° 47' 53.984"

## Descrizione essenziale

Tipo complesso: Bene complesso

Numero di beni contenuti nel complesso: 2

Beni presenti: Chiesa (XIX sec.) - Campanile (XIX sec.)

Categoria edificio principale: Edifici religiosi

Tipologia edificio principale: Chiesa



- Percorso VA-LP: "Via degli Abati" - (Pavia) - Pometo - Caminatai - Bobbio - Coli - Nicelli - Groppallo - Bardi - Barigazzi - San Pietro - Borgotaro - Pontremoli ([apri dettagli](#))  
Il complesso si trova al chilometro **112** del percorso (distante 235 metri).  
Complesso precedente lungo il percorso (a 15 metri dal sentiero) tra **248** metri: Chiesa di San Cristoforo ([vai alla scheda](#)).  
Complesso successivo lungo il percorso (a 236 metri dal sentiero) tra **4802** metri: Arco Farnese ([vai alla scheda](#)).
- Percorso VFMPR: "Via Francigena dei Monasteri" - La Ramata - La Maesta' - Pradonico - Monte Cappella - Borgo Val di Taro - La Cammina - Passo del Borgallo ([apri dettagli](#))  
Il complesso si trova al chilometro **11.2** del percorso (distante 235 metri).  
Complesso precedente lungo il percorso (a 15 metri dal sentiero) tra **248** metri: Chiesa di San Cristoforo ([vai alla scheda](#)).  
Complesso successivo lungo il percorso (a 236 metri dal sentiero) tra **4802** metri: Arco Farnese ([vai alla scheda](#)).
- Percorso 843PR: Passo Borgallo - Borgo Val di Taro - La Ramata ([apri dettagli](#))  
Il complesso si trova al chilometro **10.7** del percorso (distante 235 metri).  
Complesso precedente lungo il percorso (a 15 metri dal sentiero) tra **248** metri: Chiesa di San Cristoforo ([vai alla scheda](#)).  
Complesso successivo lungo il percorso (a 236 metri dal sentiero) tra **4802** metri: Arco Farnese ([vai alla scheda](#)).
- Percorso 851PR: Borgo Val di Taro - Marmitta dei Giganti - S. Cristoforo ([apri dettagli](#))  
Il complesso si trova al chilometro **10.7** del percorso (distante 352 metri).  
Complesso precedente lungo il percorso (a 158 metri dal sentiero) tra **7551** metri: Chiesa di San Martino Vescovo ([vai alla scheda](#)).  
Complesso successivo lungo il percorso (a 0 metri dal sentiero) tra **5** metri: Chiesa di San Cristoforo ([vai alla scheda](#)).
- Percorso 843bPR: Percorso 843 - (Valesi) - Tiedoli - Percorso 843 (Pradonico) ([apri dettagli](#))  
Il complesso si trova al chilometro del percorso (distante 462 metri).  
Complesso precedente lungo il percorso (a 130 metri dal sentiero) tra metri: Chiesa di San Cristoforo ([vai alla scheda](#)).  
Complesso successivo lungo il percorso (a 45 metri dal sentiero) tra **4298** metri: Chiesa Parrocchiale di San Giovanni Battista ([vai alla scheda](#)).



Fonte: Regione Emilia-Romagna - Rete Escursionistica Regionale

Sisma 2012

Beni danneggiati: 0

QR code



QR code relativo a questo complesso: con il vostro smartphone potete aprire l'applicazione cartografica *mobile* di questo complesso.

*Fonte dati MiC*

● Provvedimento: complesso 034006\_10



21

Identificativo: 7656

Nome: Chiesa di San Cristoforo

Altre denominazioni: Oratorio di San Cristoforo


Proprietario: Proprietà ecclesiastica

Provvedimenti: Decreto Ministeriale (06/11/1991)

Dati aggiornati il: 30/10/2014

Foto: *Censimento Chiese Italiane* - Licenza CC-BY - Fonte *Censimento Chiese Italiane*

## Localizzazione



Indirizzo: via Romea Francigena - San Pietro in Canal Vona

Comune: BORGO VAL DI TARO

Provincia: Parma

Diocesi: Diocesi di Piacenza-Bobbio

Coordinate GPS (lat/lon WGS84): 44° 31' 11.7563" - 9° 48' 5.0671"

## Descrizione essenziale

Tipo complesso: Bene complesso

Numero di beni contenuti nel complesso: 2

Beni presenti: Chiesa (XVIII sec.) - Campanile (XVIII sec.)

Categoria edificio principale: Edifici religiosi

Tipologia edificio principale: Chiesa

## Rete Escursionistica Regionale (REER) - [Sito regionale](#)

- Percorso 851PR: Borgo Val di Taro - Marmitta dei Giganti - S. Cristoforo ([apri dettagli](#))  
Il complesso si trova al chilometro **10.8** del percorso (distante 0 metri).  
Complesso precedente lungo il percorso (a 352 metri dal sentiero) tra **5** metri: Chiesa di San Pietro Apostolo ([vai alla scheda](#)).
- Percorso VA-LP: "Via degli Abati" - (Pavia) - Pometo - Caminatai - Bobbio - Coli - Nicelli - Groppallo - Bardi - Barigazzi - San Pietro - Borgotaro - Pontremoli ([apri dettagli](#))  
Il complesso si trova al chilometro **111.8** del percorso (distante 15 metri).  
Complesso precedente lungo il percorso (a 11 metri dal sentiero) tra **17851** metri: Chiesa dei Santi Vito Modesto e Crescenzo ([vai alla scheda](#)).  
Complesso successivo lungo il percorso (a 235 metri dal sentiero) tra **248** metri: Chiesa di San Pietro Apostolo ([vai alla scheda](#)).
- Percorso VFMPR: "Via Francigena dei Monasteri" - La Ramata - La Maesta' - Pradonico - Monte Cappella - Borgo Val di Taro - La Cammina - Passo del Borgallo ([apri dettagli](#))  
Il complesso si trova al chilometro **10.9** del percorso (distante 15 metri).  
Complesso successivo lungo il percorso (a 235 metri dal sentiero) tra **248** metri: Chiesa di San Pietro Apostolo ([vai alla scheda](#)).
- Percorso 843PR: Passo Borgallo - Borgo Val di Taro - La Ramata ([apri dettagli](#))  
Il complesso si trova al chilometro **10.4** del percorso (distante 15 metri).  
Complesso successivo lungo il percorso (a 235 metri dal sentiero) tra **248** metri: Chiesa di San Pietro Apostolo ([vai alla scheda](#)).
- Percorso 843bPR: Percorso 843 - (Valesi) - Tiedoli - Percorso 843 (Pradonico) ([apri dettagli](#))  
Il complesso si trova al chilometro del percorso (distante 130 metri).  
Complesso successivo lungo il percorso (a 462 metri dal sentiero) tra metri: Chiesa di San Pietro Apostolo ([vai alla scheda](#)).



Fonte: Regione Emilia-Romagna - Rete Escursionistica Regionale

Sisma 2012

Beni danneggiati: 0

QR code



QR code relativo a questo complesso: con il vostro smartphone potete aprire l'applicazione cartografica *mobile* di questo complesso.

*Fonte dati MiC*

● Declaratoria: complesso 034006\_3



22

Identificativo: 7633

Nome: Chiesa Parrocchiale di San Giovanni Battista

Proprietario: Proprietà ecclesiastica

Provvedimenti: Declaratoria (13/06/1977)

Dati aggiornati il: 30/10/2014

Foto: *Censimento Chiese Italiane* - Licenza CC-BY - Fonte [Censimento Chiese Italiane](#)

## Localizzazione



Indirizzo: via località Tiedoli - Tiedoli

Comune: BORGO VAL DI TARO

Provincia: Parma

Diocesi: Diocesi di Piacenza-Bobbio

Coordinate GPS (lat/lon WGS84): 44° 31' 45.4009" - 9° 49' 33.3795"

## Descrizione essenziale

Tipo complesso: Bene complesso

Numero di beni contenuti nel complesso: 3

Beni presenti: Chiesa (XVII sec.) - Campanile (XVII sec.) - Campanile (XVII sec.)

Categoria edificio principale: Edifici religiosi

Tipologia edificio principale: Chiesa

## Links

Vincoli in rete: [Scheda 1](#)

## Rete Escursionistica Regionale (REER) - [Sito regionale](#)

- Percorso 843bPR: Percorso 843 - (Valesi) - Tiedoli - Percorso 843 (Pradonico) ([apri dettagli](#))  
Il complesso si trova al chilometro **4.3** del percorso (distante 45 metri).  
Complesso precedente lungo il percorso (a 462 metri dal sentiero) tra **4298** metri: Chiesa di San Pietro Apostolo ([vai alla scheda](#)).



Fonte: Regione Emilia-Romagna - Rete Escursionistica Regionale

## Sisma 2012

Beni danneggiati: 0

## QR code



QR code relativo a questo complesso: con il vostro smartphone potete aprire l'applicazione cartografica *mobile* di questo complesso.

Fonte dati MiC

● Ope legis: complesso 034006\_C



26

Identificativo: 20691

Nome: Chiesa di San Pietro Apostolo


Proprietario: Proprietà ecclesiastica

Provvedimenti:

Dati aggiornati il: 21/12/2017

Foto: *Censimento Chiese Italiane* - Licenza CC-BY - Fonte [Censimento Chiese Italiane](#)

## Localizzazione



Indirizzo: - Porcigatone

Comune: BORGO VAL DI TARO

Provincia: Parma

Diocesi: Diocesi di Piacenza-Bobbio

Coordinate GPS (lat/lon WGS84): 44° 31' 32.5106" - 9° 44' 22.2728"

## Descrizione essenziale

Tipo complesso: Bene complesso

Numero di beni contenuti nel complesso: 2

Beni presenti: Chiesa (XIX sec.) - Campanile (XIX sec.)

Categoria edificio principale: Edifici religiosi

Tipologia edificio principale: Chiesa

## Links



Vincoli in rete: [Scheda 1](#)

#### Rete Escursionistica Regionale (REER) - [Sito regionale](#)

- Percorso 832PR: Borgotaro - Porcigatone - Bocca di S. Donna - 843 (la Ramata) ([apri dettagli](#))  
Il complesso si trova al chilometro **7.5** del percorso (distante 153 metri).  
Complesso precedente lungo il percorso (a 298 metri dal sentiero) tra **6507** metri: Chiesa di San Domenico ([vai alla scheda](#)).



Fonte: Regione Emilia-Romagna - Rete Escursionistica Regionale

#### Sisma 2012

Beni danneggiati: 0

#### QR code



QR code relativo a questo complesso: con il vostro smartphone potete aprire l'applicazione cartografica *mobile* di questo complesso.

Fonte dati MiC



# **BENI STORICI CENTRO STORICO DI BORGO VAL DI TARO**

● Provvedimento: complesso 034006\_2



1

Identificativo: 7371

Nome: Arco Farnese

Proprietario: Proprietà privata

Provvedimenti: Decreto Ministeriale (18/10/1954)

Dati aggiornati il: 30/10/2014

Foto: Archivio Musei del Cibo di Parma

#### Localizzazione



Indirizzo: piazza Farnese

Comune: BORGO VAL DI TARO

Provincia: Parma

Osservazioni: Si è perimetrata la presunta area occupata dal bene, basandosi sulle foto aeree.

Coordinate GPS (lat/lon WGS84): 44° 29' 24.3782" - 9° 46' 7.3592"

#### Descrizione essenziale

Tipo complesso: Bene individuo

Beni presenti: Porta/Arco (XVIII sec.)

Categoria edificio principale: Fortificazioni

Tipologia edificio principale: Porta/Arco

#### Rete Escursionistica Regionale (REER) - Sito regionale

- Percorso 832PR: Borgotaro - Porcigatone - Bocca di S. Donna - 843 (la Ramata) ([apri dettagli](#))  
Il complesso si trova al chilometro **0.9** del percorso (distante 34 metri).  
Complesso precedente lungo il percorso (a 108 metri dal sentiero) tra **16** metri: Chiesa di Sant'Antonino ([vai alla scheda](#)).  
Complesso successivo lungo il percorso (a 113 metri dal sentiero) tra metri: Ex Ospedale vecchio detto anche "Palazzo Tardiani" ([vai alla scheda](#)).

- Percorso 834PR: Borgotaro - Brunelli - Casembola - La Pianella - Pradetto ([apri dettagli](#))  
Il complesso si trova al chilometro **0.7** del percorso (distante 230 metri).  
Complesso precedente lungo il percorso (a 356 metri dal sentiero) tra **689** metri: Chiesa di San Domenico ([vai alla scheda](#)).
- Percorso 851PR: Borgo Val di Taro - Marmitta dei Giganti - S. Cristoforo ([apri dettagli](#))  
Il complesso si trova al chilometro **0.3** del percorso (distante 236 metri).  
Complesso precedente lungo il percorso (a 291 metri dal sentiero) tra **256** metri: Chiesa di San Rocco ([vai alla scheda](#)).  
Complesso successivo lungo il percorso (a 158 metri dal sentiero) tra **2940** metri: Chiesa di San Martino Vescovo ([vai alla scheda](#)).
- Percorso VA-LP: "Via degli Abati" - (Pavia) - Pometo - Caminatai - Bobbio - Coli - Nicelli - Groppallo - Bardi - Barigazzi - San Pietro - Borgotaro - Pontremoli ([apri dettagli](#))  
Il complesso si trova al chilometro **116.9** del percorso (distante 236 metri).  
Complesso precedente lungo il percorso (a 235 metri dal sentiero) tra **4802** metri: Chiesa di San Pietro Apostolo ([vai alla scheda](#)).  
Complesso successivo lungo il percorso (a 158 metri dal sentiero) tra **278** metri: Edificio Manara ([vai alla scheda](#)).
- Percorso VFMPR: "Via Francigena dei Monasteri" - La Ramata - La Maesta' - Pradonico - Monte Cappella - Borgo Val di Taro - La Cammina - Passo del Borgallo ([apri dettagli](#))  
Il complesso si trova al chilometro **16** del percorso (distante 236 metri).  
Complesso precedente lungo il percorso (a 235 metri dal sentiero) tra **4802** metri: Chiesa di San Pietro Apostolo ([vai alla scheda](#)).  
Complesso successivo lungo il percorso (a 158 metri dal sentiero) tra **278** metri: Edificio Manara ([vai alla scheda](#)).



Fonte: Regione Emilia-Romagna - Rete Escursionistica Regionale

Sisma 2012

Beni danneggiati: 0

QR code



QR code relativo a questo complesso: con il vostro smartphone potete aprire l'applicazione cartografica *mobile* di questo complesso.



● Provvedimento: complesso 034006\_7



2

Identificativo: 7518

Nome: Palazzo già Boveri

Altre denominazioni: Palazzo Boveri/Palazzo Fieschi

Proprietario: Proprietà privata

Provvedimenti: Decreto Ministeriale (28/03/1984)

Dati aggiornati il: 30/10/2014

Foto: Archivio Musei del Cibo di Parma

#### Localizzazione



Indirizzo: via Nazionale, 21

Comune: BORGO VAL DI TARO

Provincia: Parma

Coordinate GPS (lat/lon WGS84): 44° 29' 14.9192" - 9° 45' 57.5502"

#### Descrizione essenziale

Tipo complesso: Bene individuo

Beni presenti: Palazzo

Categoria edificio principale: Edifici residenziali

Tipologia edificio principale: Palazzo

Rete Escursionistica Regionale (REER) - [Sito regionale](#)

- Percorso VA-LP: "Via degli Abati" - (Pavia) - Pometo - Caminatai - Bobbio - Coli - Nicelli - Groppallo - Bardi - Barigazzi - San Pietro - Borgotaro - Pontremoli ([apri dettagli](#))  
Il complesso si trova al chilometro **117.3** del percorso (distante 184 metri).  
Complesso precedente lungo il percorso (a 193 metri dal sentiero) tra metri: Chiesa di San Domenico ([vai alla scheda](#)).  
Complesso successivo lungo il percorso (a 215 metri dal sentiero) tra metri: Palazzo Picenardi ([vai alla scheda](#)).
  
- Percorso VFMPR: "Via Francigena dei Monasteri" - La Ramata - La Maesta' - Pradonico - Monte Cappella - Borgo Val di Taro - La Cammina - Passo del Borgallo ([apri dettagli](#))  
Il complesso si trova al chilometro **16.5** del percorso (distante 184 metri).  
Complesso precedente lungo il percorso (a 193 metri dal sentiero) tra metri: Chiesa di San Domenico ([vai alla scheda](#)).  
Complesso successivo lungo il percorso (a 215 metri dal sentiero) tra metri: Palazzo Picenardi ([vai alla scheda](#)).
  
- Percorso 843PR: Passo Borgallo - Borgo Val di Taro - La Ramata ([apri dettagli](#))  
Il complesso si trova al chilometro **16** del percorso (distante 184 metri).  
Complesso precedente lungo il percorso (a 193 metri dal sentiero) tra metri: Chiesa di San Domenico ([vai alla scheda](#)).  
Complesso successivo lungo il percorso (a 215 metri dal sentiero) tra metri: Palazzo Picenardi ([vai alla scheda](#)).
  
- Percorso 832PR: Borgotaro - Porcigatone - Bocca di S. Donna - 843 (la Ramata) ([apri dettagli](#))  
Il complesso si trova al chilometro **0.9** del percorso (distante 325 metri).  
Complesso precedente lungo il percorso (a 113 metri dal sentiero) tra **17** metri: Ex Ospedale vecchio detto anche "Palazzo Tardiani" ([vai alla scheda](#)).  
Complesso successivo lungo il percorso (a 58 metri dal sentiero) tra metri: Palazzo Molinari ([vai alla scheda](#)).
  
- Percorso 834PR: Borgotaro - Brunelli - Casembola - La Pianella - Pradetto ([apri dettagli](#))  
Il complesso si trova al chilometro del percorso (distante 151 metri).  
Complesso successivo lungo il percorso (a 151 metri dal sentiero) tra metri: Chiesa di Sant'Antonino ([vai alla scheda](#)).



Fonte: Regione Emilia-Romagna - Rete Escursionistica Regionale

Sisma 2012

Beni danneggiati: 0

QR code



QR code relativo a questo complesso: con il vostro smartphone potete aprire l'applicazione cartografica *mobile* di questo complesso.

*Fonte dati MiC*



● Declaratoria: complesso 034006\_5



3

Identificativo: 7410

Nome: Chiesa di San Domenico

Proprietario: Proprietà ecclesiastica

Provvedimenti: Declaratoria (26/04/1980)

Dati aggiornati il: 30/10/2014

Foto: *Censimento Chiese Italiane* - Licenza CC-BY - Fonte *Censimento Chiese Italiane*

## Localizzazione



Indirizzo: via San Domenico

Comune: BORGO VAL DI TARO

Provincia: Parma

Diocesi: Diocesi di Piacenza-Bobbio

Coordinate GPS (lat/lon WGS84): 44° 29' 15.9637" - 9° 45' 57.6048"

## Descrizione essenziale

Tipo complesso: Bene complesso

Numero di beni contenuti nel complesso: 3

Beni presenti: Chiesa (XV sec.) - Campanile (XV sec.) - Convento/Monastero (XV sec.)

Categoria edificio principale: Edifici religiosi

Tipologia edificio principale: Chiesa

## Links

Vincoli in rete: [Scheda 1](#)

## Rete Escursionistica Regionale (REER) - [Sito regionale](#)

- Percorso VA-LP: "Via degli Abati" - (Pavia) - Pometo - Caminatai - Bobbio - Coli - Nicelli - Groppallo - Bardi - Barigazzi - San Pietro - Borgotaro - Pontremoli ([apri dettagli](#))

Il complesso si trova al chilometro **117.3** del percorso (distante 193 metri).

Complesso precedente lungo il percorso (a 144 metri dal sentiero) tra **35** metri: Municipio ([vai alla scheda](#)).

Complesso successivo lungo il percorso (a 184 metri dal sentiero) tra metri: Palazzo già Boveri ([vai alla scheda](#)).

- Percorso VFMPR: "Via Francigena dei Monasteri" - La Ramata - La Maesta' - Pradonico - Monte Cappella - Borgo Val di Taro - La Cammina - Passo del Borgallo ([apri dettagli](#))

Il complesso si trova al chilometro **16.5** del percorso (distante 193 metri).

Complesso precedente lungo il percorso (a 144 metri dal sentiero) tra **35** metri: Municipio ([vai alla scheda](#)).

Complesso successivo lungo il percorso (a 184 metri dal sentiero) tra metri: Palazzo già Boveri ([vai alla scheda](#)).

- Percorso 843PR: Passo Borgallo - Borgo Val di Taro - La Ramata ([apri dettagli](#))

Il complesso si trova al chilometro **16** del percorso (distante 193 metri).

Complesso precedente lungo il percorso (a 144 metri dal sentiero) tra **35** metri: Municipio ([vai alla scheda](#)).

Complesso successivo lungo il percorso (a 184 metri dal sentiero) tra metri: Palazzo già Boveri ([vai alla scheda](#)).

- Percorso 832PR: Borgotaro - Porcigatone - Bocca di S. Donna - 843 (la Ramata) ([apri dettagli](#))

Il complesso si trova al chilometro **0.9** del percorso (distante 298 metri).

Complesso precedente lungo il percorso (a 212 metri dal sentiero) tra metri: Palazzo Picenardi ([vai alla scheda](#)).

Complesso successivo lungo il percorso (a 153 metri dal sentiero) tra **6507** metri: Chiesa di San Pietro Apostolo ([vai alla scheda](#)).

- Percorso 851PR: Borgo Val di Taro - Marmitta dei Giganti - S. Cristoforo ([apri dettagli](#))

Il complesso si trova al chilometro del percorso (distante 356 metri).

Complesso precedente lungo il percorso (a 291 metri dal sentiero) tra metri: Chiesa di San Rocco ([vai alla scheda](#)).

Complesso successivo lungo il percorso (a 258 metri dal sentiero) tra metri: Municipio ([vai alla scheda](#)).



Fonte: Regione Emilia-Romagna - Rete Escursionistica Regionale

Sisma 2012

Beni danneggiati: 0


QR code



QR code relativo a questo complesso: con il vostro smartphone potete aprire l'applicazione cartografica *mobile* di questo complesso.

*Fonte dati MiC*

● Provvedimento: complesso 034006\_8



4

Identificativo: 7591

Nome: Palazzo Picenardi

Proprietario:

Provvedimenti: Decreto Ministeriale (28/07/1987)

Dati aggiornati il: 30/10/2014

Foto: (non disponibile)

#### Localizzazione



Indirizzo: viale V. Bottego, 12

Comune: BORGO VAL DI TARO

Provincia: Parma

Coordinate GPS (lat/lon WGS84): 44° 29' 18.7172" - 9° 45' 59.1687"

#### Descrizione essenziale

Tipo complesso: Bene individuo

Beni presenti: Palazzo

Categoria edificio principale: Edifici residenziali

Tipologia edificio principale: Palazzo

#### Rete Escursionistica Regionale (REER) - [Sito regionale](#)

- Percorso 832PR: Borgotaro - Porcigatone - Bocca di S. Donna - 843 (la Ramata) ([apri dettagli](#))  
Il complesso si trova al chilometro **0.9** del percorso (distante 212 metri).  
Complesso precedente lungo il percorso (a 211 metri dal sentiero) tra metri: Municipio ([vai alla scheda](#)).  
Complesso successivo lungo il percorso (a 298 metri dal sentiero) tra metri: Chiesa di San Domenico ([vai alla scheda](#)).

- Percorso VA-LP: "Via degli Abati" - (Pavia) - Pometo - Caminatai - Bobbio - Coli - Nicelli - Groppallo - Bardi - Barigazzi - San Pietro - Borgotaro - Pontremoli ([apri dettagli](#))

Il complesso si trova al chilometro **117.3** del percorso (distante 215 metri).

Complesso precedente lungo il percorso (a 184 metri dal sentiero) tra metri: Palazzo già Boveri ([vai alla scheda](#)).

Complesso successivo lungo il percorso (a 7 metri dal sentiero) tra **267** metri: Chiesa di San Rocco ([vai alla scheda](#)).

- Percorso VFMPR: "Via Francigena dei Monasteri" - La Ramata - La Maesta' - Pradonico - Monte Cappella - Borgo Val di Taro - La Cammina - Passo del Borgallo ([apri dettagli](#))

Il complesso si trova al chilometro **16.5** del percorso (distante 215 metri).

Complesso precedente lungo il percorso (a 184 metri dal sentiero) tra metri: Palazzo già Boveri ([vai alla scheda](#)).

Complesso successivo lungo il percorso (a 7 metri dal sentiero) tra **267** metri: Chiesa di San Rocco ([vai alla scheda](#)).

- Percorso 843PR: Passo Borgallo - Borgo Val di Taro - La Ramata ([apri dettagli](#))

Il complesso si trova al chilometro **16** del percorso (distante 215 metri).

Complesso precedente lungo il percorso (a 184 metri dal sentiero) tra metri: Palazzo già Boveri ([vai alla scheda](#)).

Complesso successivo lungo il percorso (a 7 metri dal sentiero) tra **267** metri: Chiesa di San Rocco ([vai alla scheda](#)).

- Percorso 851PR: Borgo Val di Taro - Marmitta dei Giganti - S. Cristoforo ([apri dettagli](#))

Il complesso si trova al chilometro del percorso (distante 151 metri).

Complesso successivo lungo il percorso (a 159 metri dal sentiero) tra metri: Edificio Manara ([vai alla scheda](#)).



Fonte: Regione Emilia-Romagna - Rete Escursionistica Regionale

Sisma 2012

Beni danneggiati: 0

QR code



QR code relativo a questo complesso: con il vostro smartphone potete aprire l'applicazione cartografica *mobile* di questo complesso.



● Ope legis: complesso 034006\_B



6

Identificativo: 20690

Nome: Municipio

Altre denominazioni: Palazzo del Pretorio / Biblioteca Manara / Palazzo Municipale

Proprietario: Pio Istituto Manara (da agenzia entrate del 2017)

Provvedimenti:

Dati aggiornati il: 15/12/2017

Foto: Musei del Cibo

#### Localizzazione



Indirizzo: piazza Manara, 6,

Comune: BORGO VAL DI TARO

Provincia: Parma

Coordinate GPS (lat/lon WGS84): 44° 29' 17.3618" - 9° 46' 1.847"

#### Descrizione essenziale

Tipo complesso: Bene individuo

Beni presenti: Palazzo civico

Categoria edificio principale: Strutture civili

Tipologia edificio principale: Palazzo civico

#### Links

Vincoli in rete: [Scheda 1](#)

#### Archivi

Soggetto conservatore: [Comune di Borgo Val di Taro](#)

- Archivio: [Archivio storico del Comune di Borgo Val di Taro con aggregato](#)

- Percorso 843PR: Passo Borgallo - Borgo Val di Taro - La Ramata ([apri dettagli](#))  
Il complesso si trova al chilometro **15.9** del percorso (distante 144 metri).  
Complesso precedente lungo il percorso (a 154 metri dal sentiero) tra **80** metri: Ex Ospedale vecchio detto anche "Palazzo Tardiani" ([vai alla scheda](#)).  
Complesso successivo lungo il percorso (a 193 metri dal sentiero) tra **35** metri: Chiesa di San Domenico ([vai alla scheda](#)).
- Percorso VA-LP: "Via degli Abati" - (Pavia) - Pometo - Caminatai - Bobbio - Coli - Nicelli - Groppallo - Bardi - Barigazzi - San Pietro - Borgotaro - Pontremoli ([apri dettagli](#))  
Il complesso si trova al chilometro **117.3** del percorso (distante 144 metri).  
Complesso precedente lungo il percorso (a 154 metri dal sentiero) tra **80** metri: Ex Ospedale vecchio detto anche "Palazzo Tardiani" ([vai alla scheda](#)).  
Complesso successivo lungo il percorso (a 193 metri dal sentiero) tra **35** metri: Chiesa di San Domenico ([vai alla scheda](#)).
- Percorso VFMPR: "Via Francigena dei Monasteri" - La Ramata - La Maesta' - Pradonico - Monte Cappella - Borgo Val di Taro - La Cammina - Passo del Borgallo ([apri dettagli](#))  
Il complesso si trova al chilometro **16.4** del percorso (distante 144 metri).  
Complesso precedente lungo il percorso (a 154 metri dal sentiero) tra **80** metri: Ex Ospedale vecchio detto anche "Palazzo Tardiani" ([vai alla scheda](#)).  
Complesso successivo lungo il percorso (a 193 metri dal sentiero) tra **35** metri: Chiesa di San Domenico ([vai alla scheda](#)).
- Percorso 832PR: Borgotaro - Porcigatone - Bocca di S. Donna - 843 (la Ramata) ([apri dettagli](#))  
Il complesso si trova al chilometro **0.9** del percorso (distante 211 metri).  
Complesso precedente lungo il percorso (a 58 metri dal sentiero) tra   metri: Palazzo Molinari ([vai alla scheda](#)).  
Complesso successivo lungo il percorso (a 212 metri dal sentiero) tra   metri: Palazzo Picenardi ([vai alla scheda](#)).
- Percorso 834PR: Borgotaro - Brunelli - Casembola - La Pianella - Pradetto ([apri dettagli](#))  
Il complesso si trova al chilometro   del percorso (distante 258 metri).  
Complesso precedente lungo il percorso (a 151 metri dal sentiero) tra   metri: Chiesa di Sant'Antonino ([vai alla scheda](#)).  
Complesso successivo lungo il percorso (a 291 metri dal sentiero) tra   metri: Chiesa di San Rocco ([vai alla scheda](#)).



Fonte: Regione Emilia-Romagna - Rete Escursionistica Regionale

Sisma 2012

Beni danneggiati: 0

QR code






QR code relativo a questo complesso: con il vostro smartphone potete aprire l'applicazione cartografica *mobile* di questo complesso.

*Fonte dati MiC*

Declaratoria: complesso 034006\_12



11

Identificativo: 7463

Nome: Ex Ospedale vecchio detto anche "Palazzo Tardiani"

Proprietario: Comunità Montana delle Valli del Taro e del Ceno (da decl. del 2001)

Provvedimenti: Declaratoria (19/02/2001)

Dati aggiornati il: 03/11/2014

Foto: (non disponibile)

#### Localizzazione



Indirizzo: piazza XI febbraio, 6-7

Comune: BORGO VAL DI TARO

Provincia: Parma

Coordinate GPS (lat/lon WGS84): 44° 29' 19.822" - 9° 46' 5.2741"

#### Descrizione essenziale

Tipo complesso: Bene individuo

Beni presenti: Palazzo (XVIII sec.)

Categoria edificio principale: Edifici residenziali

Tipologia edificio principale: Palazzo

#### Links

Vincoli in rete: [Scheda 1](#)

#### Rete Escursionistica Regionale (REER) - [Sito regionale](#)

- Percorso 832PR: Borgotaro - Porcigatone - Bocca di S. Donna - 843 (la Ramata) ([apri dettagli](#))  
Il complesso si trova al chilometro **0.9** del percorso (distante 113 metri).  
Complesso precedente lungo il percorso (a 34 metri dal sentiero) tra metri: Arco Farnese ([vai alla](#)

[scheda](#)).

Complesso successivo lungo il percorso (a 325 metri dal sentiero) tra **17** metri: Palazzo già Boveri ([vai alla scheda](#)).

- Percorso 843PR: Passo Borgallo - Borgo Val di Taro - La Ramata ([apri dettagli](#))

Il complesso si trova al chilometro **15.9** del percorso (distante 154 metri).

Complesso precedente lungo il percorso (a 125 metri dal sentiero) tra **28** metri: Chiesa di Sant'Antonino ([vai alla scheda](#)).

Complesso successivo lungo il percorso (a 144 metri dal sentiero) tra **80** metri: Municipio ([vai alla scheda](#)).

- Percorso VA-LP: "Via degli Abati" - (Pavia) - Pometo - Caminatai - Bobbio - Coli - Nicelli - Groppallo - Bardi - Barigazzi - San Pietro - Borgotaro - Pontremoli ([apri dettagli](#))

Il complesso si trova al chilometro **117.2** del percorso (distante 154 metri).

Complesso precedente lungo il percorso (a 125 metri dal sentiero) tra **28** metri: Chiesa di Sant'Antonino ([vai alla scheda](#)).

Complesso successivo lungo il percorso (a 144 metri dal sentiero) tra **80** metri: Municipio ([vai alla scheda](#)).

- Percorso VFMPR: "Via Francigena dei Monasteri" - La Ramata - La Maesta' - Pradonico - Monte Cappella - Borgo Val di Taro - La Cammina - Passo del Borgallo ([apri dettagli](#))

Il complesso si trova al chilometro **16.3** del percorso (distante 154 metri).

Complesso precedente lungo il percorso (a 125 metri dal sentiero) tra **28** metri: Chiesa di Sant'Antonino ([vai alla scheda](#)).

Complesso successivo lungo il percorso (a 144 metri dal sentiero) tra **80** metri: Municipio ([vai alla scheda](#)).

- Percorso 834PR: Borgotaro - Brunelli - Casembola - La Pianella - Pradetto ([apri dettagli](#))

Il complesso si trova al chilometro del percorso (distante 151 metri).

Complesso precedente lungo il percorso (a 151 metri dal sentiero) tra metri: Chiesa di Sant'Antonino ([vai alla scheda](#)).

Complesso successivo lungo il percorso (a 151 metri dal sentiero) tra metri: Chiesa di Sant'Antonino ([vai alla scheda](#)).



Fonte: Regione Emilia-Romagna - Rete Escursionistica Regionale

Sisma 2012

Beni danneggiati: 0

QR code



QR code relativo a questo complesso: con il vostro smartphone potete aprire l'applicazione cartografica *mobile* di questo complesso.

*Fonte dati MiC*

● Provvedimento: complesso 034006\_1



13

Identificativo: 7628

Nome: Chiesa di Sant'Antonino

Altre denominazioni: Chiesa di Sant'Antonino Martire

Proprietario: Proprietà ecclesiastica

Provvedimenti: Notifica (10/07/1911)

Dati aggiornati il: 30/10/2014

Foto: *Censimento Chiese Italiane* - Licenza CC-BY - Fonte [Censimento Chiese Italiane](#)

## Localizzazione



Indirizzo: piazza 14 febbraio

Comune: BORGO VAL DI TARO

Provincia: Parma

Diocesi: Diocesi di Piacenza-Bobbio

Coordinate GPS (lat/lon WGS84): 44° 29' 19.6429" - 9° 46' 7.0991"

## Descrizione essenziale

Tipo complesso: Bene complesso

Numero di beni contenuti nel complesso: 3

Beni presenti: Chiesa (XVII sec.) - Campanile (XVII sec.) - Canonica

Categoria edificio principale: Edifici religiosi

Tipologia edificio principale: Chiesa

## Links

Vincoli in rete: [Scheda 1](#)

Rete Escursionistica Regionale (REER) - [Sito regionale](#)

- Percorso 832PR: Borgotaro - Porcigatone - Bocca di S. Donna - 843 (la Ramata) ([apri dettagli](#))

Il complesso si trova al chilometro **0.9** del percorso (distante 108 metri).

Complesso precedente lungo il percorso (a 49 metri dal sentiero) tra metri: Edificio Manara ([vai alla scheda](#)).

Complesso successivo lungo il percorso (a 34 metri dal sentiero) tra **16** metri: Arco Farnese ([vai alla scheda](#)).

■ Percorso 843PR: Passo Borgallo - Borgo Val di Taro - La Ramata ([apri dettagli](#))

Il complesso si trova al chilometro **15.8** del percorso (distante 125 metri).

Complesso precedente lungo il percorso (a 199 metri dal sentiero) tra **8** metri: Palazzo Molinari ([vai alla scheda](#)).

Complesso successivo lungo il percorso (a 154 metri dal sentiero) tra **28** metri: Ex Ospedale vecchio detto anche "Palazzo Tardiani" ([vai alla scheda](#)).

■ Percorso VA-LP: "Via degli Abati" - (Pavia) - Pometo - Caminatai - Bobbio - Coli - Nicelli - Groppallo - Bardi - Barigazzi - San Pietro - Borgotaro - Pontremoli ([apri dettagli](#))

Il complesso si trova al chilometro **117.2** del percorso (distante 125 metri).

Complesso precedente lungo il percorso (a 199 metri dal sentiero) tra **8** metri: Palazzo Molinari ([vai alla scheda](#)).

Complesso successivo lungo il percorso (a 154 metri dal sentiero) tra **28** metri: Ex Ospedale vecchio detto anche "Palazzo Tardiani" ([vai alla scheda](#)).

■ Percorso VFMPR: "Via Francigena dei Monasteri" - La Ramata - La Maesta' - Pradonico - Monte Cappella - Borgo Val di Taro - La Cammina - Passo del Borgallo ([apri dettagli](#))

Il complesso si trova al chilometro **16.3** del percorso (distante 125 metri).

Complesso precedente lungo il percorso (a 199 metri dal sentiero) tra **8** metri: Palazzo Molinari ([vai alla scheda](#)).

Complesso successivo lungo il percorso (a 154 metri dal sentiero) tra **28** metri: Ex Ospedale vecchio detto anche "Palazzo Tardiani" ([vai alla scheda](#)).

■ Percorso 834PR: Borgotaro - Brunelli - Casembola - La Pianella - Pradetto ([apri dettagli](#))

Il complesso si trova al chilometro del percorso (distante 151 metri).

Complesso precedente lungo il percorso (a 151 metri dal sentiero) tra metri: Chiesa di Sant'Antonino ([vai alla scheda](#)).

Complesso successivo lungo il percorso (a 258 metri dal sentiero) tra metri: Municipio ([vai alla scheda](#)).



Fonte: Regione Emilia-Romagna - Rete Escursionistica Regionale

Sisma 2012

Beni danneggiati: 0


QR code



QR code relativo a questo complesso: con il vostro smartphone potete aprire l'applicazione cartografica *mobile* di questo complesso.

*Fonte dati MiC*

● Provvedimento: complesso 034006\_13



14

Identificativo: 13991

Nome: Palazzo Molinari

Proprietario: Proprietà ecclesiastica

Provvedimenti: Decreto Direzione Regionale (15/11/2010)

Dati aggiornati il: 03/11/2014

Foto: (non disponibile)

#### Localizzazione



Indirizzo: via Corridoni, 65

Comune: BORGO VAL DI TARO

Provincia: Parma

Diocesi: Diocesi di Piacenza-Bobbio

Coordinate GPS (lat/lon WGS84): 44° 29' 21.6955" - 9° 46' 5.2933"

#### Descrizione essenziale

Tipo complesso: Bene individuo

Beni presenti: Palazzo (XVIII sec.)

Categoria edificio principale: Edifici residenziali

Tipologia edificio principale: Palazzo

#### Links

Vincoli in rete: [Scheda 1](#)

#### Rete Escursionistica Regionale (REER) - [Sito regionale](#)

- Percorso 832PR: Borgotaro - Porcigatone - Bocca di S. Donna - 843 (la Ramata) ([apri dettagli](#))  
Il complesso si trova al chilometro **0.9** del percorso (distante 58 metri).



Complesso precedente lungo il percorso (a 325 metri dal sentiero) tra metri: Palazzo già Boveri ([vai alla scheda](#)).

Complesso successivo lungo il percorso (a 211 metri dal sentiero) tra metri: Municipio ([vai alla scheda](#)).

- Percorso VA-LP: "Via degli Abati" - (Pavia) - Pometo - Caminatai - Bobbio - Coli - Nicelli - Groppallo - Bardi - Barigazzi - San Pietro - Borgotaro - Pontremoli ([apri dettagli](#))

Il complesso si trova al chilometro **117.2** del percorso (distante 199 metri).

Complesso precedente lungo il percorso (a 158 metri dal sentiero) tra **46** metri: Edificio Manara ([vai alla scheda](#)).

Complesso successivo lungo il percorso (a 125 metri dal sentiero) tra **8** metri: Chiesa di Sant'Antonino ([vai alla scheda](#)).

- Percorso VFMPR: "Via Francigena dei Monasteri" - La Ramata - La Maesta' - Pradonico - Monte Cappella - Borgo Val di Taro - La Cammina - Passo del Borgallo ([apri dettagli](#))

Il complesso si trova al chilometro **16.3** del percorso (distante 199 metri).

Complesso precedente lungo il percorso (a 158 metri dal sentiero) tra **46** metri: Edificio Manara ([vai alla scheda](#)).

Complesso successivo lungo il percorso (a 125 metri dal sentiero) tra **8** metri: Chiesa di Sant'Antonino ([vai alla scheda](#)).

- Percorso 843PR: Passo Borgallo - Borgo Val di Taro - La Ramata ([apri dettagli](#))

Il complesso si trova al chilometro **15.8** del percorso (distante 199 metri).

Complesso precedente lungo il percorso (a 158 metri dal sentiero) tra **46** metri: Edificio Manara ([vai alla scheda](#)).

Complesso successivo lungo il percorso (a 125 metri dal sentiero) tra **8** metri: Chiesa di Sant'Antonino ([vai alla scheda](#)).

- Percorso 851PR: Borgo Val di Taro - Marmitta dei Giganti - S. Cristoforo ([apri dettagli](#))

Il complesso si trova al chilometro del percorso (distante 291 metri).

Complesso precedente lungo il percorso (a 258 metri dal sentiero) tra metri: Municipio ([vai alla scheda](#)).

Complesso successivo lungo il percorso (a 356 metri dal sentiero) tra metri: Chiesa di San Domenico ([vai alla scheda](#)).



Fonte: Regione Emilia-Romagna - Rete Escursionistica Regionale

Sisma 2012

Beni danneggiati: 0

QR code



QR code relativo a questo complesso: con il vostro smartphone potete aprire l'applicazione cartografica *mobile* di questo complesso.

*Fonte dati MiC*

● Declaratoria: complesso 034006\_9



16

Identificativo: 7597

Nome: Edificio Manara

Altre denominazioni: Museo delle Mura/ Palazzo Manara/Museo del fungo porcino

Proprietario: Opera Pia Manara (da declaratoria 1990)

Provvedimenti: Declaratoria (05/07/1990)

Dati aggiornati il: 30/10/2014

Foto: (non disponibile)

#### Localizzazione



Indirizzo: piazza Farnese

Comune: BORGO VAL DI TARO

Provincia: Parma

Coordinate GPS (lat/lon WGS84): 44° 29' 21.7507" - 9° 46' 8.6923"

#### Descrizione essenziale

Tipo complesso: Bene individuo

Beni presenti: Palazzo (XVIII sec.)

Categoria edificio principale: Edifici residenziali

Tipologia edificio principale: Palazzo

#### Rete Escursionistica Regionale (REER) - Sito regionale

- Percorso 832PR: Borgotaro - Porcigatone - Bocca di S. Donna - 843 (la Ramata) ([apri dettagli](#))  
Il complesso si trova al chilometro **0.9** del percorso (distante 49 metri).  
Complesso precedente lungo il percorso (a 291 metri dal sentiero) tra **911** metri: Chiesa di San Rocco ([vai alla scheda](#)).  
Complesso successivo lungo il percorso (a 108 metri dal sentiero) tra    metri: Chiesa di Sant'Antonino ([vai alla scheda](#)).

- Percorso 843PR: Passo Borgallo - Borgo Val di Taro - La Ramata ([apri dettagli](#))  
Il complesso si trova al chilometro **15.8** del percorso (distante 158 metri).  
Complesso precedente lungo il percorso (a 236 metri dal sentiero) tra **278** metri: Arco Farnese ([vai alla scheda](#)).  
Complesso successivo lungo il percorso (a 199 metri dal sentiero) tra **46** metri: Palazzo Molinari ([vai alla scheda](#)).
- Percorso VA-LP: "Via degli Abati" - (Pavia) - Pometo - Caminatai - Bobbio - Coli - Nicelli - Groppallo - Bardi - Barigazzi - San Pietro - Borgotaro - Pontremoli ([apri dettagli](#))  
Il complesso si trova al chilometro **117.1** del percorso (distante 158 metri).  
Complesso precedente lungo il percorso (a 236 metri dal sentiero) tra **278** metri: Arco Farnese ([vai alla scheda](#)).  
Complesso successivo lungo il percorso (a 199 metri dal sentiero) tra **46** metri: Palazzo Molinari ([vai alla scheda](#)).
- Percorso VFMPR: "Via Francigena dei Monasteri" - La Ramata - La Maesta' - Pradonico - Monte Cappella - Borgo Val di Taro - La Cammina - Passo del Borgallo ([apri dettagli](#))  
Il complesso si trova al chilometro **16.3** del percorso (distante 158 metri).  
Complesso precedente lungo il percorso (a 236 metri dal sentiero) tra **278** metri: Arco Farnese ([vai alla scheda](#)).  
Complesso successivo lungo il percorso (a 199 metri dal sentiero) tra **46** metri: Palazzo Molinari ([vai alla scheda](#)).
- Percorso 834PR: Borgotaro - Brunelli - Casembola - La Pianella - Pradetto ([apri dettagli](#))  
Il complesso si trova al chilometro del percorso (distante 151 metri).  
Complesso precedente lungo il percorso (a 151 metri dal sentiero) tra metri: Chiesa di Sant'Antonino ([vai alla scheda](#)).  
Complesso successivo lungo il percorso (a 151 metri dal sentiero) tra metri: Chiesa di Sant'Antonino ([vai alla scheda](#)).



Fonte: Regione Emilia-Romagna - Rete Escursionistica Regionale

Sisma 2012

Beni danneggiati: 0

QR code



QR code relativo a questo complesso: con il vostro smartphone potete aprire l'applicazione

cartografica *mobile* di questo complesso.

*Fonte dati MiC*