









-  WF in autorizzazione, Parco eolico Borgotaro Wind S.r.l del Monte Croce di Ferro, 7 WTG
-  WF in autorizzazione, Parco eolico GEA energie S.r.l del Monte Foppo, 2 WTG
-  WF esistente, Parco eolico Oppimitti Costruzioni S.r.l di Bora della Fantina, 5 WTG
-  WF esistente, Parco eolico Oppimitti Costruzioni S.r.l del Passo Centro Croci, Macchia Peraglia, 4 WTG
-  WF esistente, Parco eolico Fri-el Albareto S.p.A Passo Centro Croci, Macchia Peraglia, Monte Scassella, 6 WTG
-  WF esistente, singolo WTG Oppimitti Costruzioni S.r.l. Borgo Val di Tarò
-  WF esistente, Parco eolico Fontenergia S.r.l del Passo Cappelletta, 4 WTG
-  WF esistente, Parco eolico FERA S.r.l "Vento di Zeri" del Monte Colombo, 5 WTG



REGIONE EMILIA ROMAGNA  
PROVINCIA DI PARMA  
COMUNE DI BORG VAL DI TARO





PROGETTO PER LA REALIZZAZIONE  
DEL PARCO EOLICO  
"MONTE CROCE DI FERRO"  
Potenza complessiva 30 MW



PROGETTO DEFINITIVO  
DELL'IMPIANTO, DELLE OPERE CONNESSE E DELLE  
INFRASTRUTTURE INDISPENSABILI

SIA-R3-Tav.5

INQUADRAMENTO IMPIANTI EOLICI  
CIRCOSTANTI

COMMITTENTE

**BORGOTARO WIND**  
Piazza del Grano 3  
39100 Bolzano, Italia

GRUPPO DI LAVORO

Ing. GIUSEPPE STEFANNI: progettista opere civili, idrauliche e calcoli strutturali  
Ing. PIETRO RICCIARDINI (GEOTECH srl): progettista opere elettriche e suddivisione  
Ing. GIULIO BARTOLI, Dott. Geol. STEFANO MANTOVANI (RMA srl): SIA, studi paesaggistici, relazioni  
specialistiche, studio paesaggio geotecnico, studio di impatto acustico, simulazioni fotografiche  
Dott.ssa MARIA GRAZIA LISENO (INOSTO srl): studio archeologico  
Prof. DINO SCARAVELLI (Coop. STE R.N.A.): relazione faunistica, piano di monitoraggio faunistico,  
arricchimento e chiarimenti, relazione floristica vegetazionale  
Arch. LUCIANO SERCHIA: consulente paesaggistico  
Arch. STEFANO BOTTI (ABACUS srl) geom. CESARE SCHIATTI (STUDIO ARCO srl): rilievi  
aerofotogrammetrici e GIS, documentazioni fotografiche da drone e da terra  
Arch. MATTEO MASOJA: modellazione tridimensionale e rendering fotorealistica  
Dott. ENRICO CIRCELLI: consulenza micologica  
Dott. Forestale FRANCESCO MAROTTI: progettista interventi forestali compensativi

SCALA:  
1:20000



FIRME



Rev.	Descrizione	Redatto	Verificato	Approvato	Data
00	Prima emissione	Bertani	Manzoni	Piovalcidi A.	Marzo 2022
01	Integrazione nota ARPAE SAC Parma Prot. n. 2021/02/2022 del 12/12/2022	Bertani	Manzoni	Piovalcidi A.	Marzo 2023