

PUNTO DI CONSEGNA

ATTRAVERSAMENTO
PISTA CICLABILE

~~CONDOTTA DI
ALIMENTAZIONE ALLA
RETE IRRIGUA PRFV
DN700~~

ATTRAVERSAMENTO
SP 85

METANODOTTO
SNAM DN300

CONDOTTA DI
ALIMENTAZIONE ALLA
RETE IRRIGUA PRFV
DN700

METANODOTTO
SNAM DN400

TUBAZIONE AIMAG
CA DN350



AGENZIA INTERREGIONALE PER IL FIUME PO – PARMA
Strada Giuseppe Garibaldi 75, I-43121 Parma

MO-E-1383-CODICE OPERA N.1392 - CUP:B94H20001600001 - INTERVENTI DI ADEGUAMENTO E MESSA IN SICUREZZA DELLA CASSA DI LAMINAZIONE DEL FIUME SECCHIA ALLA NORMATIVA DPR 1363/59 E DM 26/06/2014.

4° LOTTO FUNZIONALE: COUTILIZZO INVASO AD USO IRRIGUO – CIG:94819039E1

PROGETTO DI FATTIBILITA' TECNICO ECONOMICA

DETTAGLIO RISOLUZIONE INTERFERENZE SNAM RETE GAS

TAV. N° 3.i.2

SCALA	1:1'000-1:20
-------	--------------

IL RAGGRUPPAMENTO TEMPORANEO DI PROFESSIONISTI

PER IL R.T.P.:

CAPOGRUPPO MANDATARIA

MAJONE & PARTNERS
ENGINEERING



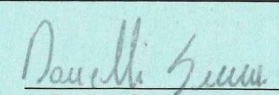
PER IL R.T.P.:
IL PROGETTISTA GENERALE
DOTT. ING.
FULVIO BERNABEI

IL RUP:
DOTT. ING.
MASSIMO VALENTE

DATA: DICEMBRE 2021

REV.	DATA	DESCRIZIONE MODIFICA	REDATTO	CONTR.	APPR.
02	MAGGIO 2023	REVISIONE A SEGUITO RICHIESTE INTEGRAZIONI PROCEDURA DI VIA			

A TERMINI DI LEGGE CI SI RISERVA LA PROPRIETA' DEL PRESENTE ELABORATO, CHE PERTANTO NON PUO' ESSERE RIPRODOTTO E/O CEDUTO A TERZI SENZA AUTORIZZAZIONE DELLA DIZETA INGEN

	<h1 style="margin: 0;">VERBALE PICCHETTAMENTO</h1>
Dati identificativi dell'unità esercente Snam Rete Gas competente	
Centro/Centrale di: <u>REGGIO EMILIA</u> Disretto: <u>CENTRO ORIENTALE</u>	
Indirizzo: <u>VIA LOUIS PASTEUR 10/A</u> n° telefonico (linea diretta prefissata 24 h): <u>0522/558050</u>	
Dati identificativi del Richiedente (Terzo / Appaltatore)	
Nominativo/Ragione sociale: <u>AIPO</u>	
Indirizzo: <u>SILVANOVA</u> n° telefonico: <u>346/0290683</u>	
Dati identificativi del metanodotto/impianto	
Denominazione: <u>COLL. CARPI - RUB A DER SASS / COLL. CORR. HAS</u> DN	
Comune di: <u>RUBIERA</u> Fogli: Mappali:	
Riferimento geografico (es. località): <u>V. DEL RIVOLTO</u>	
Memorandum:	
In data odierna Snam Rete Gas alla presenza di un rappresentante del Richiedente, ha provveduto all'esecuzione del picchettamento del tratto di metanodotto in oggetto e/o delle opere ad esso accessorie. Indicativi della posizione del metanodotto SRG e dell'eventuale cavo TLC sono:	
<div style="display: flex; justify-content: space-between;"> <div> <input checked="" type="checkbox"/> la segnavia fissa presente nell'area <input type="checkbox"/> i pastrelli segnalatori gialli indicanti il tracciato del metanodotto <input type="checkbox"/> i pastrelli segnalatori arancioni indicanti i tracciati del cavo TLC <input type="checkbox"/> il nastro di avvertimento posto nel terreno </div> <div style="text-align: right;"> <p><i>(4500620) COLL. CARPI - RUB A DER SASS 180 mt MEDIA</i></p> <p><i>(41040780) COLL. CORR. HAS A CARPI PROF. 110 mt ME</i></p> </div> </div>	
Il metanodotto risulta interrato, rispetto alla generatrice superiore, ad una profondità di circa <u> </u> metri.	
Posizione e profondità sono state determinate tramite:	
<input type="checkbox"/> strumento cercabuti, quindi da considerarsi presente in quanto l'esatta ubicazione del metanodotto è determinabile soltanto attraverso l'esecuzione di scavi di saggio da effettuarsi obbligatoriamente a cura di Snam Rete Gas;	
<input type="checkbox"/> esecuzione di n° _____ scavi di saggio con messa a giorno della condotta effettuati a cura SRG.	
Il Richiedente, nel prendere atto di quanto sopra, si dichiara consapevole che il presente verbale non costituisce una liberatoria autorizzativa ai lavori/opere, ma bensì solamente una informativa di supporto tecnico per stabilire eventuali interferenze dei lavori/opere con il metanodotto, la fascia asservita di sicurezza e/o le opere accessorie. Il permesso all'esecuzione dei lavori/opere potrà essere rilasciato da SRG solo a seguito di richiesta scritta, corredata da dettagli progettuali.	
I picchetti sono rimossi al termine del picchettamento: <div style="display: flex; align-items: center;"> <input type="checkbox"/> sì <input checked="" type="checkbox"/> no </div>	
Il Richiedente si impegna a non rimuovere / spostare i segnali indicatori del tracciato del metanodotto. Se ciò dovesse accadere per caso fortuito si impegna a darne tempestiva comunicazione telefonica all'Unità Snam Rete Gas.	
Note / Schemi grafici:	
<p style="font-size: 1.2em; text-align: center;">PICCHETTAMENTO X FUTURI LAVORI DI TUBATURE ACQUE POTABILI</p>	
Data <u>24/3/23</u>	<div style="display: flex; justify-content: space-between;"> <div style="text-align: center;">  Per il Richiedente (*) </div> <div style="text-align: center;">  Per l'unità esercente S.R.G. (*) </div> </div>

(*) La firma deve essere apposta in maniera leggibile

copia per il terzo