




 Confine Comune Codigoro
 Cavidotto AT 36kV
 Attraversamento in TOC
 n° di TOC
 n° di Sezione trasversale



Procedimento autorizzativo unificati VIA relativo al progetto denominato "concessione di coltivazione per risorse geotermiche denominata Pola" localizzato nei comuni di Jolanda di Savoia, Copparo, Codigoro, Tresignana e Fiscaglia (FE)

IMPIANTO GEOTERMICO
Planimetria su CTR con
attraversamenti
Comune di Codigoro
Occupazione Suolo

Cavidotto AT (36 kV) - Planimetria su CTR con percorso e attraversamenti in area Comune di Codigoro

DATA 06/07/2023				SCALA 1:5000		TAV.2/3	
				Banovi			
DA	21/09/2023	PRIMA EMISSIONE	DESCRIZIONE	REDITTO	ESAMINATO	ACCETTATO	
REV.	DATA						
Il presente disegno è aziendale. La società tutela i propri diritti a termini di legge! This file is company property. Company laeLuty all rights.							