

DOCUMENTI DI RIFERIMENTO

AREE DI DRAGAGGIO

N.

DIS-AMB-B-35496

NOTE

1. LE PROFONDITA' SONO STATE RICAVATE DAI RILIEVI BATIMETRICI EFFETTUATI DURANTE LA CAMPAGNA DI INDAGINI DI LUGLIO/AGOSTO 2022.

2. PER I DIVIETI DI NAVAGAZIONE IN PROSSIMITA' DELLE PIATTAFORME E DEI TERMINALE SI RIMANDA ALL'ART.2 DELL'ORDINANZA N.34/2020 DEL MINISTERO DELLE INFRASTRUTTURE E DEI TRASPORTI - CAPITANERIA DI PORTO DI RAVENNA.

3. ROTTA DELLA CONDOTTA DISMESSA AGIP N.3 COME INDICATO NEI DATABASE GIS DELLA REGIONE EMILIA ROMAGNA.

4. ROTTA DELLA CONDOTTA DISMESSA AGIP N.3 STABILITA IN BASE AI RISULTATI DEI RILIEVI BATIMETRICI EFFETTUATI DURANTE LA CAMPAGNA DI INDAGINI DI LUGLIO/AGOSTO 2022.

5. LE QUOTE DI DRAGAGGIO, RIFERITE AL LIVELLO MEDIO MARE (LMM) SONO CONSIDERATE AL NETTO DEL OVERDREDGING DEI MEZZI CHE SARANNO IMPIEGATI PER LE OPERAZIONI DI DRAGAGGIO.

LEGENDA

TRACCIATO CONDOTTA DN 650  
PROGETTO FSRU RAVENNA APPROVATO

TRACCIATO CAVO TLC

TRACCIATO CAVO MT

CAVO TLC ALL'INTERNO DELLE CONDOTTE PIR

CAVO MT ALL'INTERNO DELLE CONDOTTE PIR

POSIZIONE RILEVATA DELLA CONDOTTA DISMESSA AGIP N.3 Ø24"

CONDOTTE ED ELETTRODOTTI ESISTENTI (POSIZIONE RILEVATA)

PIATTAFORME ESISTENTI

CORRIDOIO PORTUALE - ORD. 32/22 DEL M.I.T. - CAPITANERIA RAVENNA

CANALE DI ACCESSO ALLA PIATTAFORMA PIR E AREA DI EVOLUZIONE  
PROGETTO FSRU RAVENNA (PROGETTO OTTIMIZZATO)

AREA DI DRAGAGGIO RIMOSSA RISPETTO A PROGETTO AUTORIZZATO

AREA DI DRAGAGGIO AGGIUNTA RISPETTO A PROGETTO AUTORIZZATO

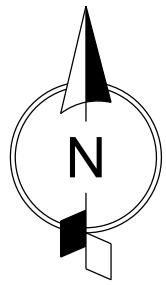
AREA DI DRAGAGGIO APPROFONDIRA RISPETTO A PROGETTO AUTORIZZATO

AREA DI DRAGAGGIO CONFERMATATA RISPETTO A PROGETTO AUTORIZZATO

Porto Corsini  
Marina di Ravenna  
RIVA VERDE  
Punta Marina

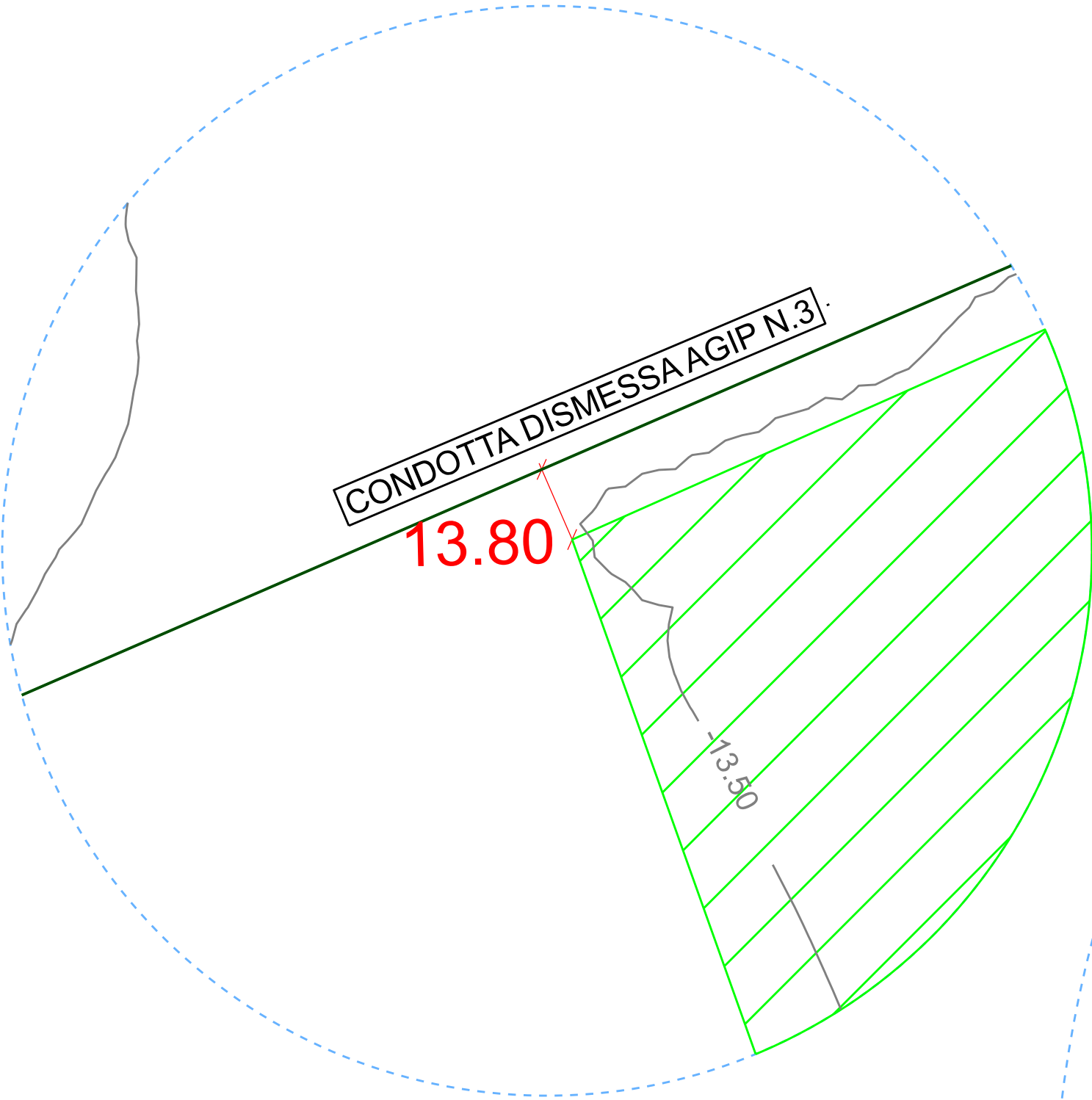
1	04/01/2024	AGGIORNAMENTO AREA DRAGAGGIO - EMISSIONE PER PERMESSI	D BOLLETTA	A GIGLIOTTI	M BEGINI
of	19/09/2023	EMISSIONE PER PERMESSI	D BOLLETTA	A GIGLIOTTI	M BEGINI
Rev	DATA	DESCRIZIONE	ELABORATO	VERIFICATO	APPROVATO
		PROGETTISTA	COMMESSA	CODICE TECNICO	
		Rif Tfm 011-PJM22-001-20-01-B-5499	NQ/R22199	---	
FSRU Ravenna e Collegamento alla Rete Nazionale Gasdotti			DIS. N. DIS-AMB-B-35499		
			REVISIONE 1		
Aree di Dragaggio (LMM) - Stato comparato -			FG. 1 DI 2		
			SCALA 1:5000		





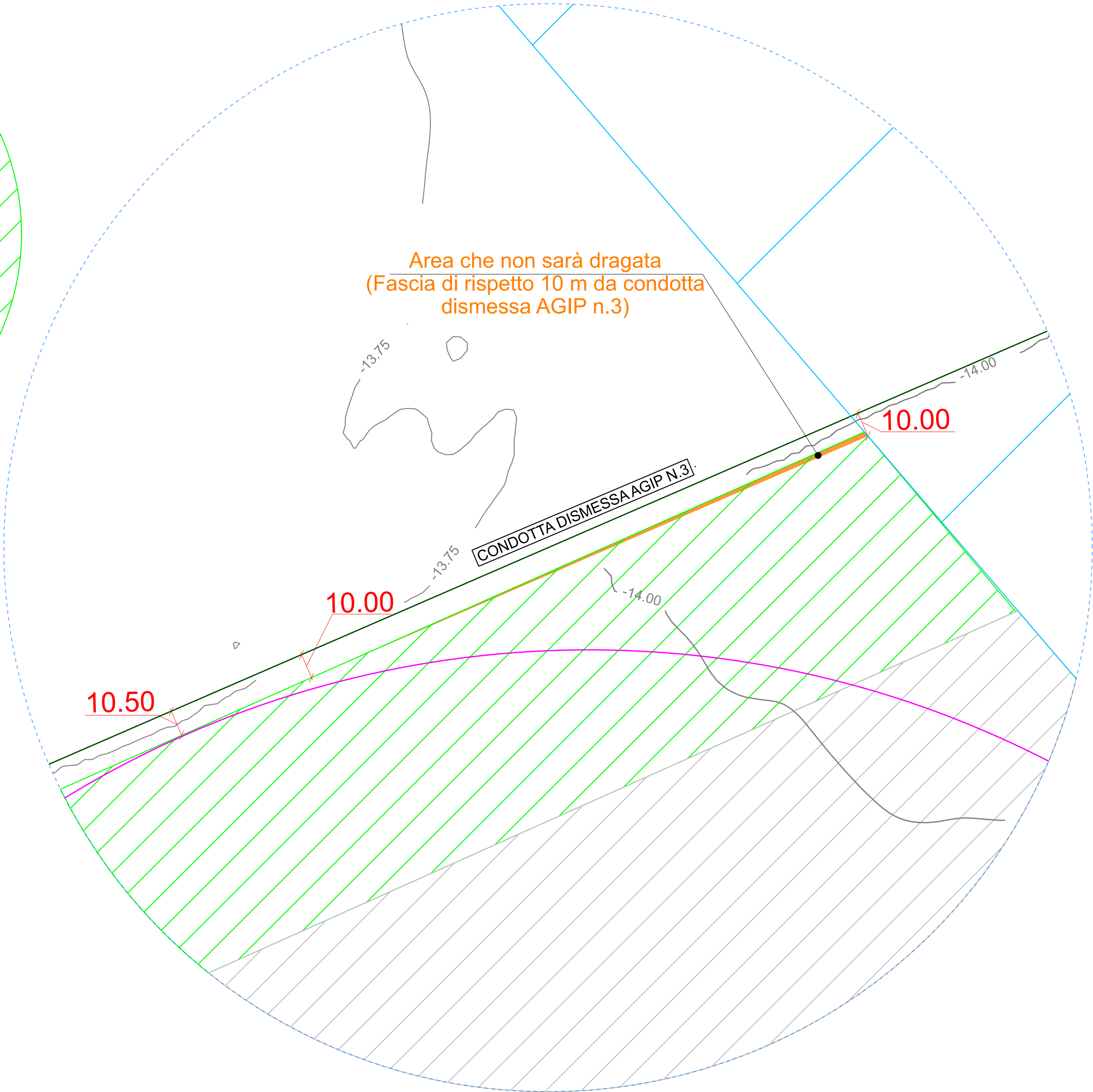
PARTICOLARE 1

Distanza tra Area di dragaggio (Vertice Nord-Ovest) e Condotta Dismessa AGIP n.3



PARTICOLARE 2

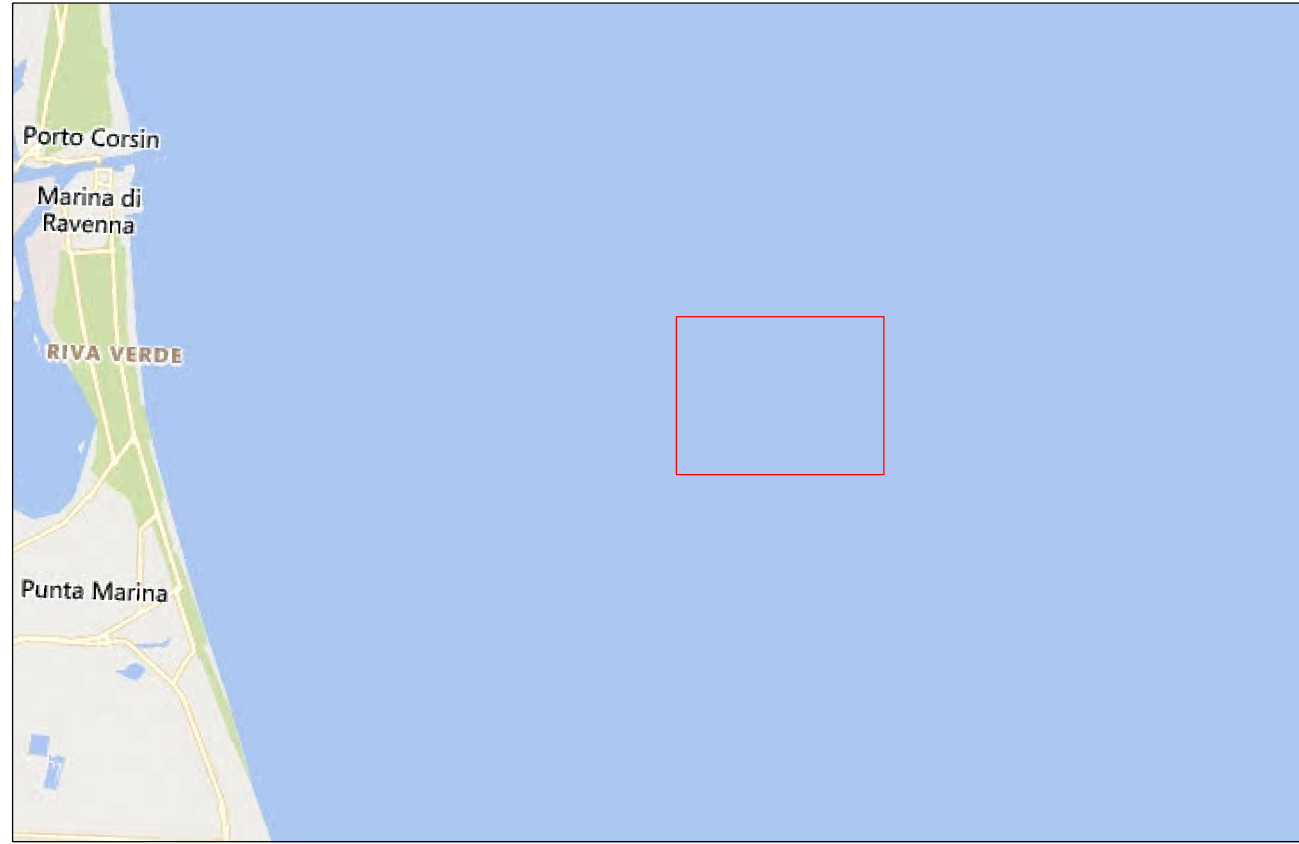
Distanza tra Area di dragaggio (Vertice Nord-Est) e Condotta Dismessa AGIP n.3



DOCUMENTI DI RIFERIMENTO	N.
AREE DI DRAGAGGIO	DIS-AMB-B-35496

- NOTE
1. LE PROFONDITA' SONO STATE RICAVATE DAI RILIEVI BATIMETRICI EFFETTUATI DURANTE LA CAMPAGNA DI INDAGINI DI LUGLIO/AGOSTO 2022.
  2. PER I DIVIETI DI NAVAGAZIONE IN PROSSIMITA' DELLE PIATTAFORME E DEI TERMINALE SI RIMANDA ALL'ART.2 DELL'ORDINANZA N.34/2020 DEL MINISTERO DELLE INFRASTRUTTURE E DEI TRASPORTI - CAPITANERIA DI PORTO DI RAVENNA.
  3. ROTTA DELLA CONDOTTA DISMESSA AGIP N.3 COME INDICATO NEI DATABASE GIS DELLA REGIONE EMILIA ROMAGNA.
  4. ROTTA DELLA CONDOTTA DISMESSA AGIP N.3 STABILITA IN BASE AI RISULTATI DEI RILIEVI BATIMETRICI EFFETTUATI DURANTE LA CAMPAGNA DI INDAGINI DI LUGLIO/AGOSTO 2022.
  5. LE QUOTE DI DRAGAGGIO, RIFERITE AL LIVELLO MEDIO MARE (LMM) SONO CONSIDERATE AL NETTO DEL OVERDREDGING DEI MEZZI CHE SARANNO IMPIEGATI PER LE OPERAZIONI DI DRAGAGGIO.

- LEGENDA
- POSIZIONE RILEVATA DELLA CONDOTTA DISMESSA AGIP N.3 Ø24"
  - CORRIDOIO PORTUALE - ORD. 32/22 DEL M.I.T. - CAPITANERIA RAVENNA
  - CANALE DI ACCESSO ALLA PIATTAFORMA PIR E AREA DI EVOLUZIONE PROGETTO FSRU RAVENNA (PROGETTO OTTIMIZZATO)
  - AREA DI DRAGAGGIO AGGIUNTA RISPETTO A PROGETTO AUTORIZZATO
  - AREA DI DRAGAGGIO CONFERMATA RISPETTO A PROGETTO AUTORIZZATO
  - AREA DI DRAGAGGIO ELIMINATA PER RISPETTARE UNA FASCIA DI 10 m DALLA CONDOTTA AGIP N.3 ESISTENTE



1	04/01/2024	AGGIORNAMENTO AREA DRAGAGGIO - EMISSIONE PER PERMESSI	D BOLLETTA	A GIGLIOTTI	M BEGINI
of	19/09/2023	EMISSIONE PER PERMESSI	D BOLLETTA	A GIGLIOTTI	M BEGINI
Rev	DATA	DESCRIZIONE	ELABORATO	VERIFICATO	APPROVATO
		PROGETTISTA	COMMESSA	CODICE TECNICO	
		 Rif Tfm 011-PJM22-001-20-D1-B-5499	 NQ/R22199	---	
FSRU Ravenna e Collegamento alla Rete Nazionale Gasdotti			DIS. N. DIS-AMB-B-35499		
			REVISIONE 1		
Aree di Dragaggio (LMM) - Stato comparato -			FG.	2	DI 2
			SCALA	1:5000	