

Verifica delle aree idonee di cui al comma 8 dell'art. 20 del D. Lgs. 199/2021 e ss.mm. e ii.

Web-GIS del Patrimonio culturale della Regione Emilia-Romagna

Beni architettonici tutelati della Regione Emilia-Romagna

Provvedimento

Declaratoria

Vigente ope legis

Provvedimento da rivedere e/o revocare

Beni archeologici della Regione Emilia-Romagna

Vincolo diretto

Vincolo indiretto

Declaratoria

Area demaniale

Beni paesaggistici della Regione Emilia-Romagna

Art. 142, c.1, i) Zone umide

Zona umida

Art. 142, c.1, f) Parchi e riserve

Parco/riserva

Art. 142, c.1, e) Circhi glaciali

Circo glaciale

Art. 142, c.1, d) Montagne

Montagna

Art. 142, c.1, a) Territori costieri

Costa

Articolo 136 (aree)

Perimetrazione verificata dal CTS

Perimetrazione in corso di verifica

Rete Natura 2000 - Cartografia degli habitat di interesse comunitario regionali

S.I.C.

S.I.C. & Z.P.S.

Z.P.S.

Cartografia interattiva del Sistema Informativo Forestale della Regione Emilia Romagna

Aree forestali - Aggiornamento 2014

(comprese le aree vincolate ai sensi dell'Art. 142, c.1, g) Territori coperti da foreste e da boschi del D. Lgs. 42/2004)

Corsi d'acqua esclusi ed interessati dal vincolo paesaggistico ai sensi del D.Lgs. 42/2004 (Regione Emilia Romagna / S.I.T.A.P.)

Corsi d'acqua interessati dal vincolo paesaggistico ai sensi del D.Lgs. 42/2004

Vincolo D. Lgs. 42/2004 - Art. 142, c.1, c) Fiumi, torrenti, corsi d'acqua (Fasce di rispetto 150 m)

Corsi d'acqua esclusi dal vincolo paesaggistico ai sensi del D.Lgs. 42/2004

Distanza dai beni culturali immobili più vicini

Bene architettonico di interesse culturale NON VERIFICATO - Oratorio della Madonna del Rosario

Buffer di sicurezza di 500 m da bene architettonico di interesse culturale NON VERIFICATO

Distanza dalle autostrade e dalle attività industriali, produttive, artigianali e commerciali vicine


Zone a destinazione industriale, artigianale e commerciale più vicine

Ambito produttivo più vicino - Zona Industriale Sant'Antonio

Solar Belt Buffer di 500 m ai sensi dell'Art. 20 del D.Lgs. 199/21

Ambito di analisi e d'intervento

02505007501.000



IMPIANTO FOTOVOLTAICO EG LAGO SRL E OPERE CONNESSE


POTENZA IMPIANTO 10,30 MWp - COMUNE DI ARGENTA (FE)

Proponente


EG LAGO S.R.L.

VIA DEI PELLEGRINI 22 - 20122 MILANO (MI) - P.IVA: 12084550966 - PEC: egilago@pec.it

Progettazione


TECNOSTUDIO

Architettura & Management

QuattroE

Ing. Luigi De Santi

Coordinamento progettuale

solarIT

SOLAR IT S.R.L.

VIA ILARIA ALPI, 4 - 46100 MANTOVA (MN) - P.IVA: 02627240209 - email: solarit@lamiappec.it


Titolo Elaborato

AREE IDONEE D.LGS. 199/2021

LIVELLO PROGETTAZIONE	CODICE ELABORATO	FILENAME	RIFERIMENTO	DATA	SCALA
DEFINITIVO	TAV01	-	-	30/11/23	1:10.000

Revisioni

REV.	DATA	DESCRIZIONE	ESEGUITO	VERIFICATO	APPROVATO
0	30/11/23		FB - GB - SC	EF	DZ

COMUNE DI ARGENTA (FE)
REGIONE EMILIA ROMAGNA

