

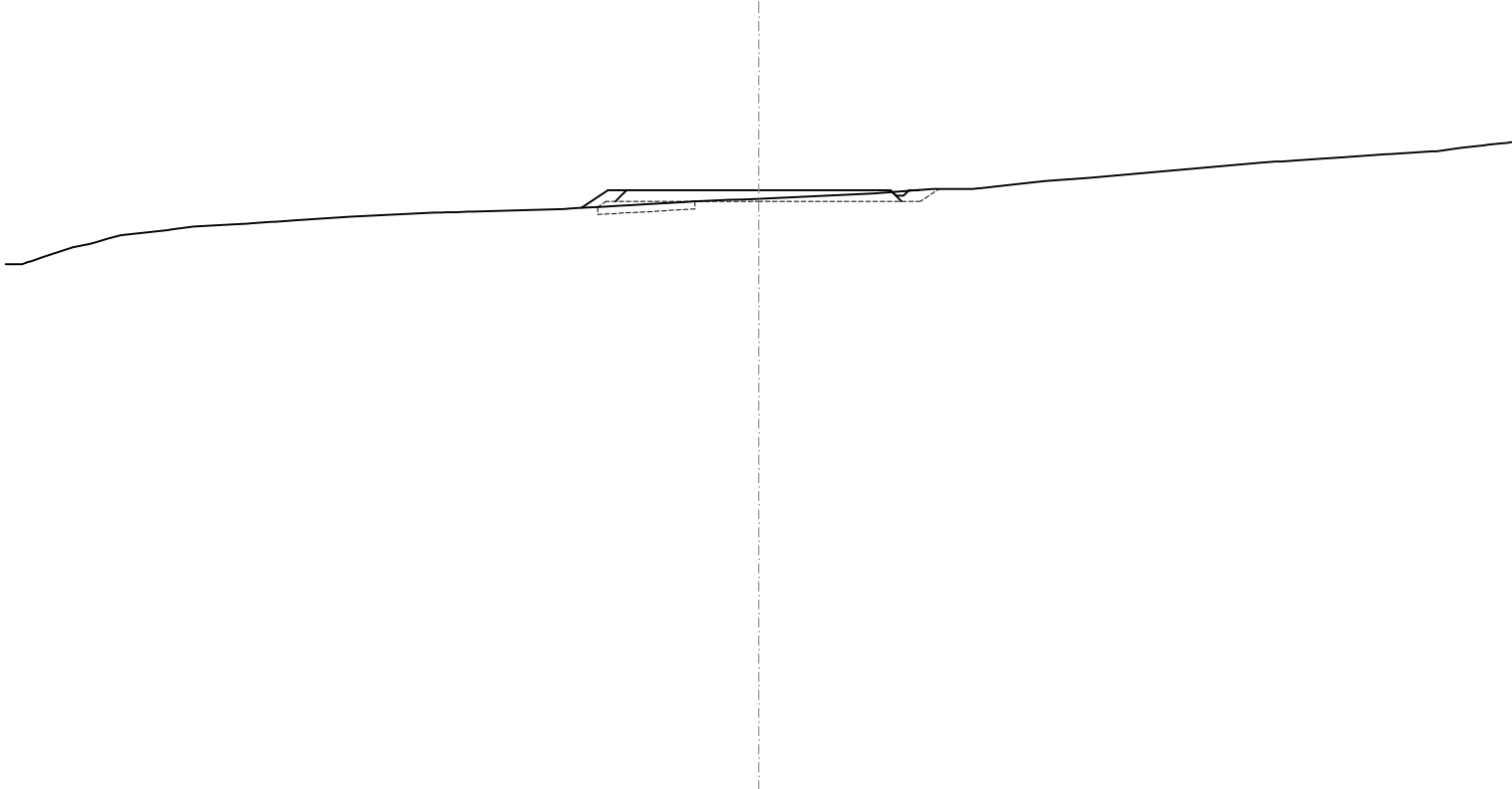
  <div>GIUSTI MARCO 13.02.2025 11:22:59 GMT+02:00</div>			<div>Progettazione:</div>  <div>MARCO GIUSTI</div> 			<div>Assistenza alla Progettazione:</div>  <div>ANDREA BRUNELLI MASSIMO RAGNO MARCO SIGNORINI MAURIZIO SIMONINI</div>		
ATTIVITA'			<div>GRUPPO DI LAVORO:</div> <div>NICOLA LONARDI LORENZO MASINI ANDREA PATUZZO FRANCESCO POSENATO ALBERTO RIZZI ANDREA SCALA ALESSANDRO TRINCO ALBERTO VENTURI</div>					
<div>IMPIANTO EOLICO "CASONI DI ROMAGNA" COMUNI MONTERENZIO E CASTEL DEL RIO PROVINCIA DI BOLOGNA - REGIONE EMILIA ROMAGNA PROGETTO A CORREDO DELLO STUDIO PRELIMINARE AMBIENTALE</div>								
CONTENUTO			Numero Attività 2023_W_067					
<div>ELABORATI GRAFICI COROGRAFIE E PLANIMETRIE VIABILITA' DI ACCESSO - BY PASS SU S.P. 35 SEZIONI TRASVERSALI</div>			Tipo Progetto -					
			Tavola TPC039-00					
Revisione	Data	Oggetto revisione	Redatto	Verificato	Approvato	Scala 1:200		
00	Febbraio 2025	Richiesta integrazione Regione Emilia Romagna del 20/12/2024	SIGNORINI	SIGNORINI	GIUSTI	Località Casoni di Romagna		
01						Comune Monterenzio - Castel del Rio		
02								
03								
04								

Questo disegno non può essere copiato o riprodotto senza autorizzazione, ogni violazione verrà perseguita a norma di legge.

Emilio Giunta - Prot. 14/02/2025, 0145781.E Copia conforme dell'originale sottoscritto digitalmente da GIUSTI MARCO

I° BY-PASS SU S.P. 35
SEZ. 5

SEZIONE: 5
QT. PROGETTO: 280,97
DIST.PROG.: 100,00
DIST.PREC.: 25,00
DIST.SUCC.: 25,00



SCALA 1:200

QT.RIF. 265,00

PROGRESSIVE TERRENO	-20,00 -19,40 -19,02 -18,22 -17,60 -16,94 -15,68 -15,01 -14,87 -13,79 -12,92 -12,27 -10,85 -8,61 -8,03 -7,58 -5,17 -4,52 -3,76 -3,01 -2,70 -1,95 -0,98 -0,39 0,00 3,07 4,64 5,43 5,87 6,84 7,63 8,80 13,30 13,90 14,84 15,49 16,67 17,38 17,88 18,66 19,29 19,86 20,00
PARZIALI TERRENO	0,80 1,26 0,59 1,09 0,59 0,56 1,43 2,24 2,41 0,76 0,55 3,07 1,57 0,55 0,97 0,78 1,17 4,50 0,49 0,52 1,19 0,65 0,50 0,65 0,63 0,00
QUOTE TERRENO	-279,00 -279,06 -279,18 -279,45 -279,58 -279,77 -279,91 -280,00 -280,01 -280,07 -280,12 -280,17 -280,26 -280,37 -280,38 -280,39 -280,47 -280,50 -280,55 -280,59 -280,61 -280,65 -280,70 -280,72 -280,74 -280,88 -281,00 -281,00 -281,02 -281,12 -281,21 -281,29 -281,69 -281,73 -281,79 -281,84 -281,92 -281,96 -282,00 -282,09 -282,16 -282,22 -282,24
PROGRESSIVE PROGETTO	-4,27 -4,05 0,00 4,30 4,80
PARZIALI PROGETTO	4,05 4,30 0,50
QUOTE PROGETTO	-280,52 -280,67 -280,67 -280,67 -281,00
PROGRESSIVE FONDAZIONE STRADALE	-3,80 -3,50 0,00 3,50 3,80
PARZIALI FONDAZIONE STRADALE	3,50 3,50
QUOTE FONDAZIONE STRADALE	-280,67 -280,97 -280,97 -280,67

I° BY-PASS SU S.P. 35
SEZ. 6

SEZIONE: 6
QT. PROGETTO: 283,70
DIST.PROG.: 125,00
DIST.PREC.: 25,00
DIST.SUCC.: 25,00

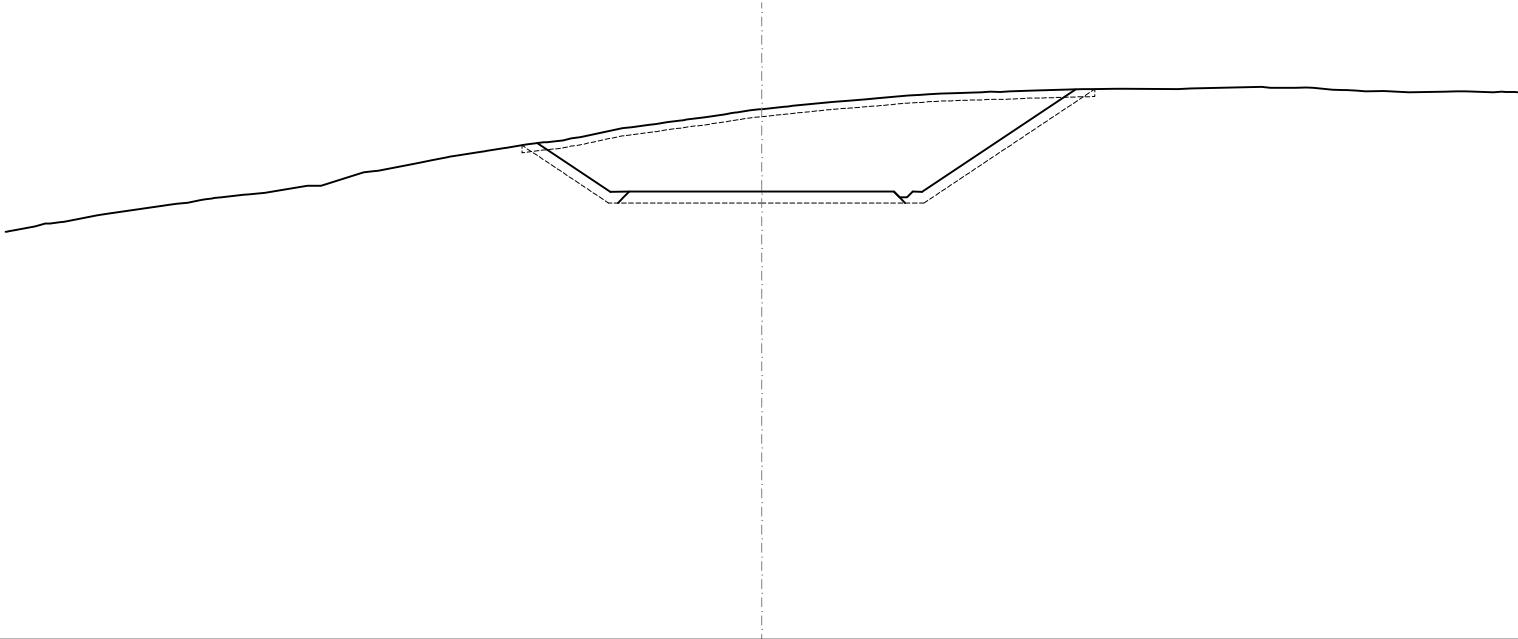
SCALA 1:200

QT.RIF. 270,00

[illegible]

I° BY-PASS SU S.P. 35
SEZ. 7

SEZIONE: 7
QT. PROGETTO: 286,85
DIST.PROG.: 150,00
DIST.PREC.: 25,00
DIST.SUCC.: 25,00



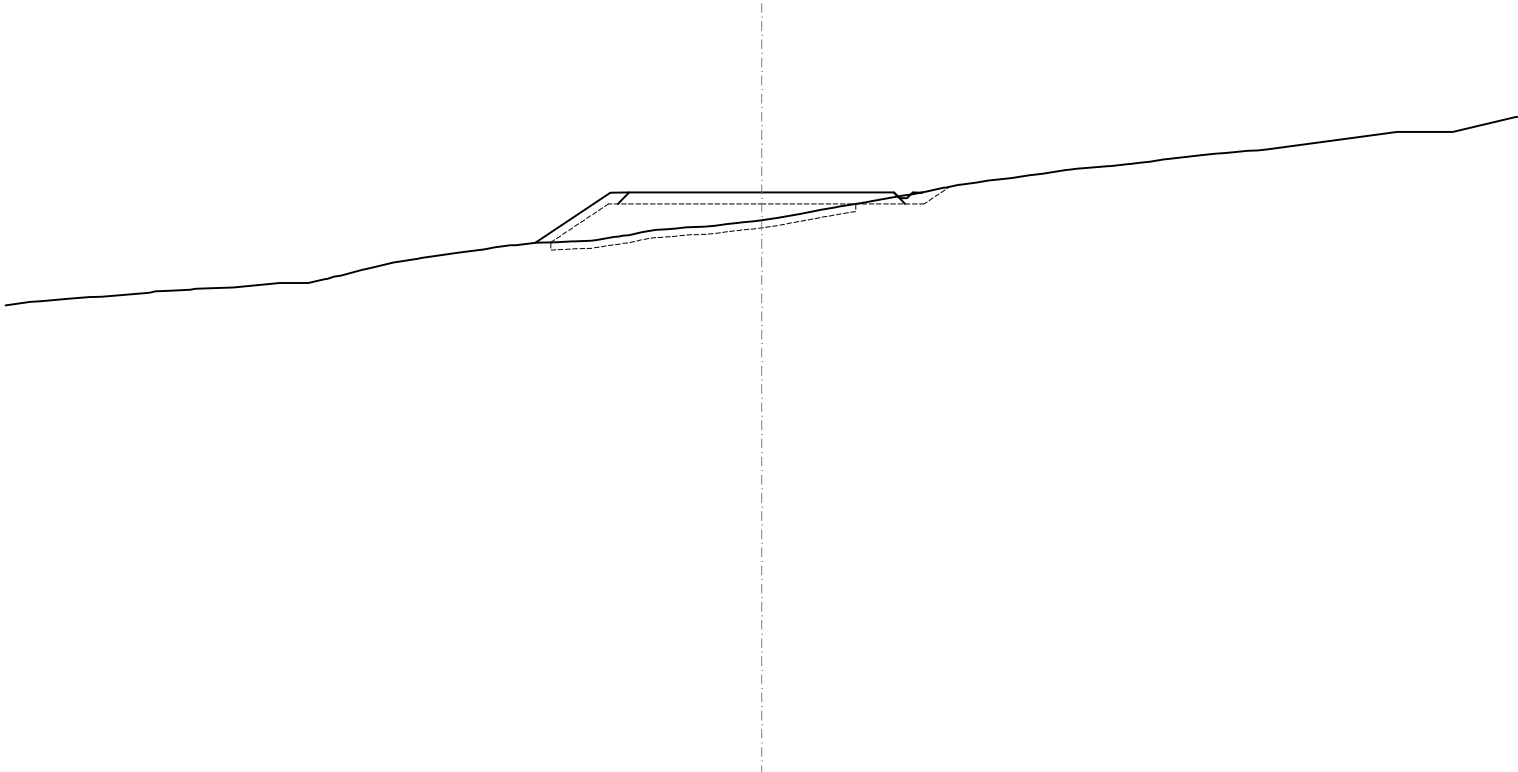
SCALA 1:200

QT.RIF. 275,00

PROGRESSIVE TERRENO	-20,00 -19,23 -18,51 -17,56 -17,34 -15,82 -15,18 -14,55 -13,85 -13,14 -13,04 -12,02 -11,65 -10,53 -9,61 -9,00 -8,32 -7,54 -6,79 -6,23 -5,68 -5,04 -4,55 -3,68 -3,00 -2,49 -1,49 -0,97 -0,29 0,53 0,83 1,06 1,89 2,76 3,11 3,89 4,44 5,03 5,54 6,05 6,57 7,08 7,35 8,51 9,36 9,63 11,02 11,35 13,23 14,12 15,11 15,78 16,46 17,13 18,12 18,63 19,36 19,94 20,00
PARZIALI TERRENO	0,59 0,86 1,53 0,52 0,60 0,55 0,87 0,50 0,52 0,53 1,06 0,77 0,50 0,54 0,57 1,39 1,88 0,61 0,51 0,50 0,67 0,98 0,73 0,50
QUOTE TERRENO	-285,78 -285,93 -286,04 -286,23 -286,26 -286,47 -286,55 -286,67 -286,75 -286,82 -286,83 -287,00 -287,35 -287,50 -287,62 -287,76 -287,88 -288,00 -288,09 -288,15 -288,25 -288,34 -288,52 -288,61 -288,69 -288,81 -288,89 -289,00 -289,08 -289,12 -289,22 -289,29 -289,32 -289,39 -289,42 -289,45 -289,47 -289,49 -289,52 -289,52 -289,55 -289,57 -289,57 -289,56 -289,58 -289,62 -289,59 -289,54 -289,52 -289,51 -289,47 -289,49 -289,50 -289,47 -289,48 -289,48
PROGRESSIVE PROGETTO	-6,34 -4,05 0,00 4,30 4,52 8,82
PARZIALI PROGETTO	2,29 4,05 0,00 4,30 4,52
QUOTE PROGETTO	-288,07 -286,55 -286,55 -286,55 -289,56
PROGRESSIVE FONDAZIONE STRADALE	-3,80 -3,50 0,00 3,50 3,80
PARZIALI FONDAZIONE STRADALE	3,50 3,50
QUOTE FONDAZIONE STRADALE	-286,55 -286,85 -286,85 -286,55

I° BY-PASS SU S.P. 35
SEZ. 8

SEZIONE: 8
QT. PROGETTO: 290,39
DIST.PROG.: 175,00
DIST.PREC.: 25,00
DIST.SUCC.: 25,00



SCALA 1:200

QT.RIF. 275,00

PROGRESSIVE TERRENO	-20,00 -19,47 -19,07 -18,31 -17,79 -17,46 -16,24 -15,60 -14,97 -13,97 -12,75 -12,01 -11,49 -10,57 -9,88 -9,08 -8,01 -7,34 -6,64 -5,95 -5,01 -4,51 -3,90 -3,15 -2,50 -1,99 -1,22 -0,60 0,00 0,45 1,04 1,58 2,10 2,75 3,63 4,34 4,87 5,70 6,63 7,20 8,05 8,34 9,17 9,74 10,28 10,80 11,69 12,26 12,85 13,36 16,81 17,33 17,87 18,29 19,93 20,00
PARZIALI TERRENO	0,53 0,75 1,22 0,49 0,50 1,23 0,62 0,52 0,54 1,01 0,67 0,55 0,59 0,64 0,66 0,49 0,68 0,64 0,83 0,52 0,88 3,46 1,64
QUOTE TERRENO	-287,41 -287,48 -287,52 -287,58 -287,63 -287,64 -287,74 -287,79 -287,84 -287,88 -288,00 -288,00 -288,11 -288,35 -288,51 -288,64 -288,66 -288,80 -288,89 -289,00 -289,07 -289,10 -289,12 -289,22 -289,35 -289,42 -289,47 -289,51 -289,59 -289,66 -289,72 -289,83 -289,93 -290,03 -290,13 -290,29 -290,41 -290,53 -290,66 -290,78 -290,86 -290,99 -291,02 -291,09 -291,15 -291,21 -291,28 -291,39 -291,44 -291,50 -291,53 -292,00 -292,00 -292,00 -292,00 -292,39 -292,39
PROGRESSIVE PROGETTO	-5,58 -4,05 0,00 4,30 4,98
PARZIALI PROGETTO	1,53 4,05 4,30 0,68
QUOTE PROGETTO	-289,07 -290,09 -290,09 -290,09 -290,55
PROGRESSIVE FONDAZIONE STRADALE	-3,80 -3,50 0,00 3,50 3,80
PARZIALI FONDAZIONE STRADALE	3,50 3,50
QUOTE FONDAZIONE STRADALE	-290,09 -290,39 -290,39 -290,09

I° BY-PASS SU S.P. 35
SEZ. 9

SEZIONE: 9
QT. PROGETTO: 294,04
DIST.PROG.: 200,00
DIST.PREC.: 25,00
DIST.SUCC.: 25,00

SCALA 1:200

QT.RIF. 280,00

PROGRESSIVE TERRENO		-20,00 -19,31 -18,78 -18,04 -17,66 -16,36 -15,73 -15,14 -14,64 -14,08 -13,62		-10,72 -9,85 -8,03		-5,40 -5,25 -3,05 -2,36 -2,07		-0,11 0,03 1,04 1,54 2,33 3,26 3,86 4,23		5,70 6,32 6,95 7,47 8,27 8,77 9,28 9,78 10,29 10,84 10,95 12,15 12,51		13,97 14,83 15,66 16,57 17,20 17,69 18,22		19,55 20,00
PARZIALI TERRENO		1,30 0,62 2,90 0,76 1,81 2,63				2,20 1,96		1,01 0,51 0,60 0,50 0,59 1,47		0,62 0,69 0,62 0,62 0,51 0,63 0,53 1,33				
QUOTE TERRENO		-291,16 -291,20 -291,22 -291,25 -291,29 -291,31 -291,32 -291,32 -291,34 -291,37 -291,42		-291,97 -292,15 -292,50		-293,00 -293,00 -293,56 -293,68 -293,72		-293,98 -294,00 -294,14 -294,20 -294,30 -294,46 -294,55 -294,58		-294,76 -294,85 -294,94 -295,00 -295,15 -295,32 -295,50 -295,63 -295,76 -295,78 -295,82 -295,95 -296,00		-296,13 -296,22 -296,32 -296,46 -296,56 -296,63 -296,71		-296,92 -296,98
PROGRESSIVE PROGETTO						-5,11 -4,05		0,00		4,30		5,85		
PARZIALI PROGETTO						1,06	4,05		4,30	1,55				
QUOTE PROGETTO						-293,04 -293,74		-293,74		-293,74	-294,78			
PROGRESSIVE FONDAZIONE STRADALE						-3,80 -3,50		0,00		3,50 3,80				
PARZIALI FONDAZIONE STRADALE							3,50		3,50					
QUOTE FONDAZIONE STRADALE						-293,74 -294,04		-294,04		-294,04 -293,74				

I° BY-PASS SU S.P. 35
SEZ. 10

SEZIONE: 10
QT. PROGETTO: 297,69
DIST.PROG.: 225,00
DIST.PREC.: 25,00
DIST.SUCC.: 25,00

SCALA 1:200

QT.RIF. 280,00

PROGRESSIVE TERRENO		-20,00				-15,46 -14,90 -14,39	0,81	1,64	-11,67 -10,67 -10,39	-8,59 -8,02 -7,49	0,61	1,05	-5,44 -4,71 -3,94	1,27	0,77	-2,67 -1,90 -1,38	0,00		7,34		9,25 9,82	10,53 10,70	11,62	12,61 13,45 13,61	15,84 16,37 16,88	19,56 20,00
PARZIALI TERRENO		4,54															1,38		7,34	1,90	0,51 0,71	0,92	0,99	2,23	0,51	2,68
QUOTE TERRENO		-295,25				-295,46 -295,45 -295,45	-295,46 -295,46	-295,46	-295,50 -295,51	-295,47 -295,46 -295,45	-295,44	-295,41 -295,40	-295,39	-295,45 -295,47 -295,45	-295,51				-295,81		-296,00 -296,00	-296,00 -296,00	-296,16	-296,33 -296,49 -296,52	-297,00 -297,00 -297,00	-297,27 -297,26
PROGRESSIVE PROGETTO										-6,97			-4,05			0,00			4,30	6,71						
PARZIALI PROGETTO								2,92						4,05		0,00		4,30	2,41							
QUOTE PROGETTO						-295,44				-297,39			-297,39			-297,39		-297,39	2,41	-295,78						
PROGRESSIVE FONDAZIONE STRADALE													-3,80 -3,50			0,00			3,50 3,80							
PARZIALI FONDAZIONE STRADALE														3,50		3,50										
QUOTE FONDAZIONE STRADALE						-297,39 -297,69							-297,69			-297,69			-297,69 -297,39							

I° BY-PASS SU S.P. 35
SEZ. 11

SEZIONE: 11
QT. PROGETTO: 301,33
DIST.PROG.: 250,00
DIST.PREC.: 25,00
DIST.SUCC.: 25,00

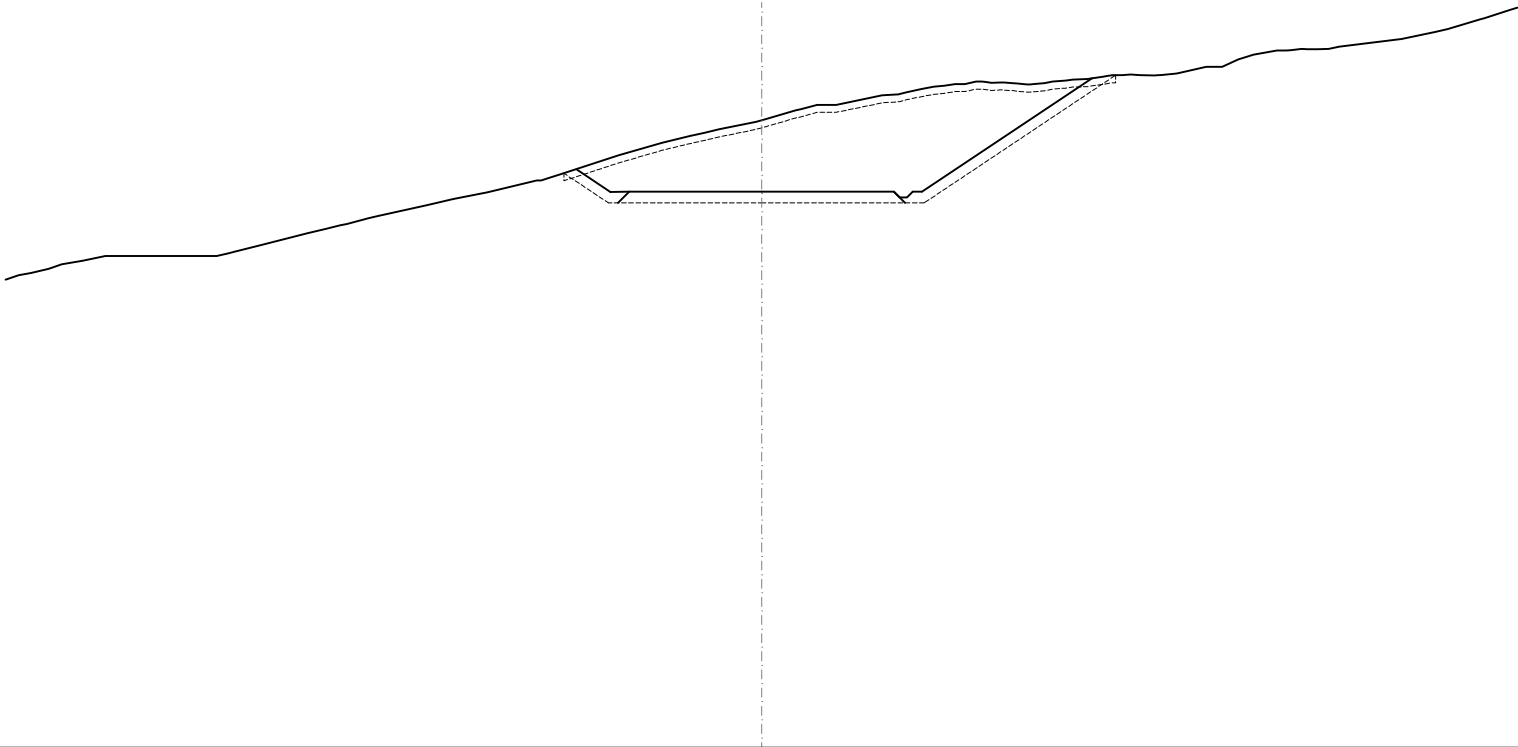
SCALA 1:200

QT.RIF. 285,00

[illegible]

I° BY-PASS SU S.P. 35
SEZ. 12

SEZIONE: 12
QT. PROGETTO: 304,70
DIST.PROG.: 275,00
DIST.PREC.: 25,00
DIST.SUCC.: 25,00



SCALA 1:200

QT.RIF. 290,00

PROGRESSIVE TERRENO	-20,00 -19,33 -18,61 -17,97 -17,36 -17,04 -16,33 -15,71 -15,14 -14,42 -13,79 -13,31 -12,02 -11,52 -10,97 -10,40 -10,14 -8,84 -8,15 -7,25 -5,95 -5,38 -3,77 -2,62 -1,89 -1,12 -0,15 0,12 0,90 1,47 1,98 3,19 3,85 4,56 5,11 5,67 6,31 7,02 7,70 8,23 9,03 9,54 10,40 10,97 11,77 12,61 13,02 13,63 14,29 15,00 15,28 16,94 17,82 18,16 19,00 19,81 20,00
PARZIALI TERRENO	0,55 0,57 0,71 0,62 0,57 0,72 1,29 0,50 0,56 1,30 0,69 0,90 1,30 1,61 1,15 0,73 0,98 0,77 0,85 1,21 3,19 3,85 4,56 5,11 5,67 6,31 7,02 7,70 8,23 9,03 9,54 10,40 10,97 11,77 12,61 13,02 13,63 14,29 15,00 15,28 16,94 17,82 18,16 19,00 19,81 20,00
QUOTE TERRENO	-302,37 -302,55 -302,75 -302,87 -303,00 -303,00 -303,00 -303,00 -303,00 -303,00 -303,15 -303,27 -303,60 -303,72 -303,85 -304,00 -304,06 -304,35 -304,50 -304,69 -305,00 -305,14 -305,67 -306,00 -306,17 -306,35 -306,55 -306,62 -306,85 -307,00 -307,00 -307,25 -307,34 -307,48 -307,55 -307,62 -307,59 -307,54 -307,61 -307,67 -307,74 -307,79 -307,78 -307,83 -308,00 -308,20 -308,33 -308,43 -308,48 -308,48 -308,54 -308,74 -308,93 -309,00 -309,25 -309,51 -309,57
PROGRESSIVE PROGETTO	-5,23 -4,05 0,00 4,30 9,37
PARZIALI PROGETTO	1,18 4,05 4,30 5,07
QUOTE PROGETTO	-305,19 -304,40 -304,40 -304,40 -307,78
PROGRESSIVE FONDAZIONE STRADALE	-3,80 -3,50 0,00 3,50 3,80
PARZIALI FONDAZIONE STRADALE	3,50 3,50
QUOTE FONDAZIONE STRADALE	-304,40 -304,70 -304,70 -304,40

I° BY-PASS SU S.P. 35
SEZ. 13

SEZIONE: 13
QT. PROGETTO: 307,72
DIST.PROG.: 300,00
DIST.PREC.: 25,00
DIST.SUCC.: 25,00

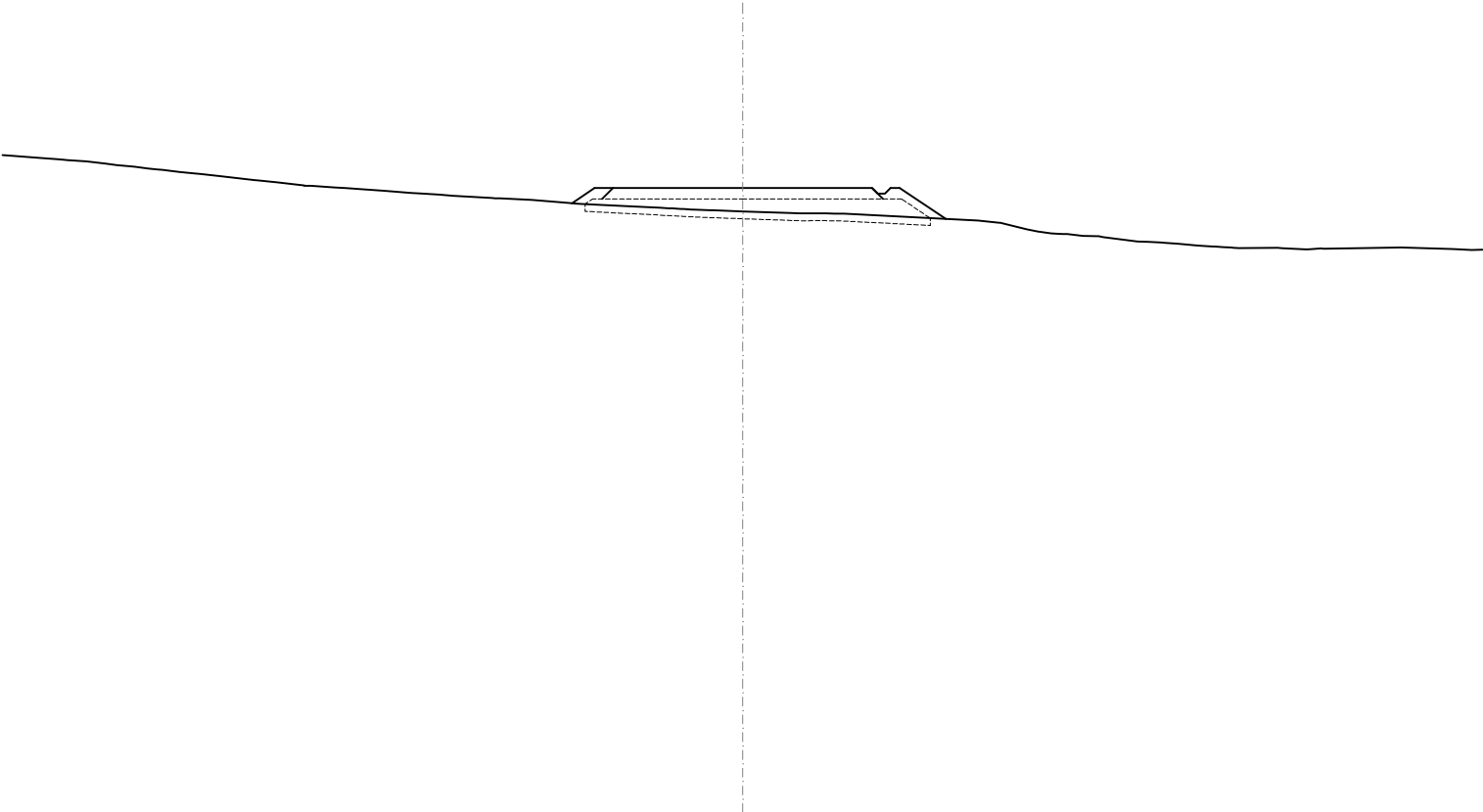
SCALA 1:200

QT.RIF. 295,00

[illegible]

II° BY-PASS SU S.P. 35
SEZ. 3

SEZIONE: 3
QT. PROGETTO: 361,94
DIST.PROG.: 50,00
DIST.PREC.: 25,00
DIST.SUCC.: 25,00



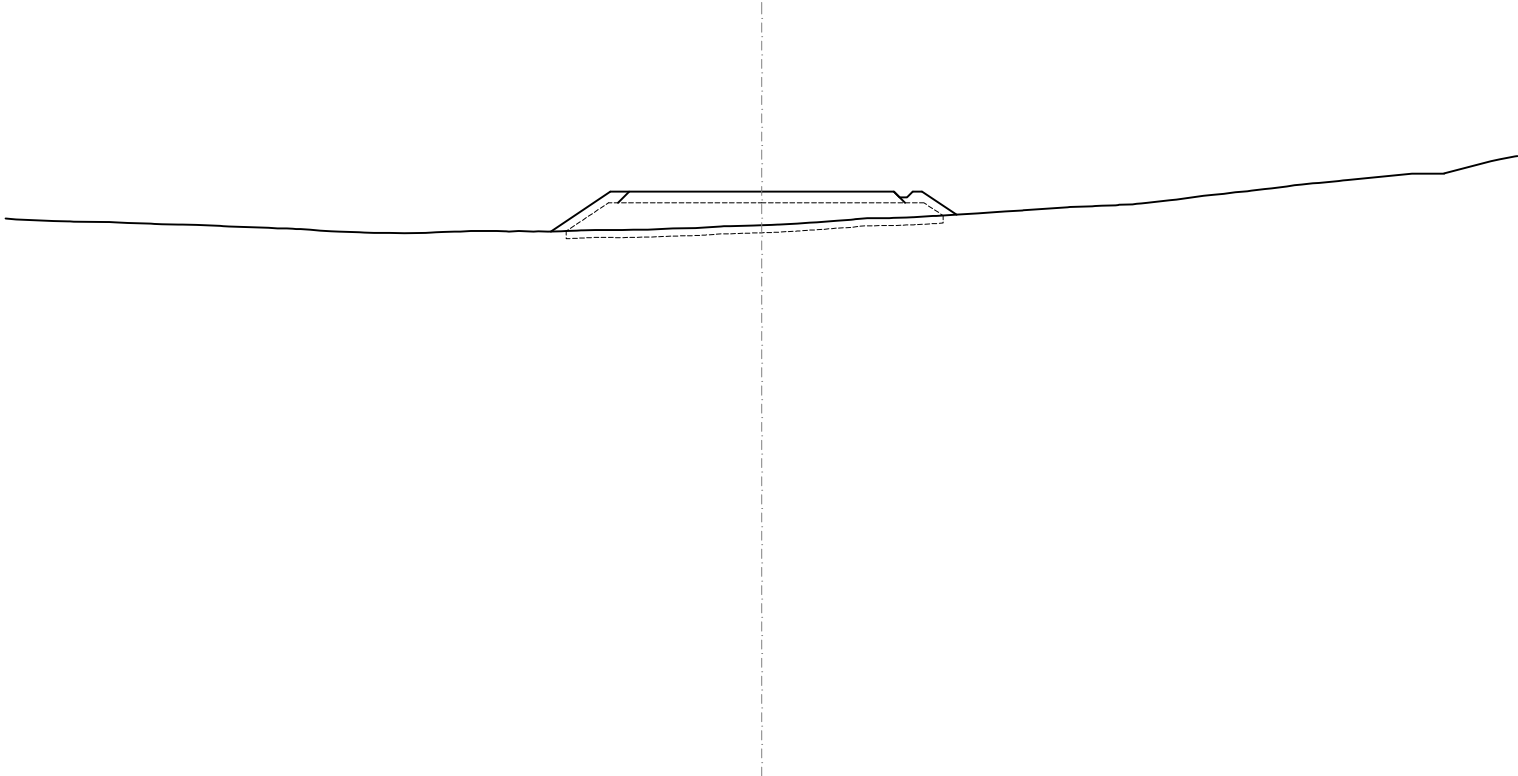
SCALA 1:200

QT.RIF. 345,00

PROGRESSIVE TERRENO	-20,00 -19,10 -18,53 -17,74 -17,22 -16,44 -15,80 -15,21 -14,67 -14,14 -13,33 -12,58 -11,84 -11,07 -10,16 -9,68 -8,94 -8,22 -7,37 -6,76 -6,55 -5,70 -4,77 -4,36 -3,9 -2,96 -2,23 -1,68 -0,89 0,00 1,32 2,26 2,75 6,37 6,93 7,68 8,35 9,13 9,63 9,75 10,68 11,31 11,76 12,31 13,00 13,41 14,47 15,05 15,63 15,71 17,80 18,37 19,20 20,00
PARZIALI TERRENO	0,77 0,58 0,52 0,51 0,53 0,58 0,50 0,74 0,60 0,60 0,74 0,56 0,61 0,85 0,93 1,3 0,73 0,80 1,32 0,71 3,82 0,56 0,72 0,93 0,55 1,06 2,09 0,57 0,84 0,50
QUOTE TERRENO	-362,83 -362,75 -362,72 -362,66 -362,60 -362,51 -362,44 -362,37 -362,31 -362,26 -362,17 -362,09 -362,00 -361,96 -361,90 -361,86 -361,80 -361,76 -361,70 -361,67 -361,65 -361,61 -361,54 -361,51 -361,44 -361,40 -361,37 -361,34 -361,31 -361,26 -361,25 -361,24 -361,06 -361,00 -360,82 -360,71 -360,65 -360,63 -360,61 -360,49 -360,46 -360,43 -360,38 -360,34 -360,31 -360,32 -360,29 -360,30 -360,30 -360,32 -360,31 -360,28 -360,27
PROGRESSIVE PROGETTO	-4,25 -4,05 0,00 4,30 5,07
PARZIALI PROGETTO	4,05 4,30 0,77
QUOTE PROGETTO	-361,50 -361,64 -361,64 -361,64 -361,12
PROGRESSIVE FONDAZIONE STRADALE	-3,80 -3,50 0,00 3,50 3,80
PARZIALI FONDAZIONE STRADALE	3,50 3,50
QUOTE FONDAZIONE STRADALE	-361,64 -361,94 -361,94 -361,64

II° BY-PASS SU S.P. 35
SEZ. 4

SEZIONE: 4
QT. PROGETTO: 365,52
DIST.PROG.: 75,00
DIST.PREC.: 25,00
DIST.SUCC.: 25,00



SCALA 1:200

QT.RIF. 350,00

PROGRESSIVE TERRENO	-20,00 -19,72 -18,72 -18,20 -17,35 -16,77 -16,16 -15,43 -14,73 -14,09 -13,05 -12,40 -11,68 -10,90 -10,26 -9,45 -8,88 -8,13 -7,26 -6,69 -6,03 -5,31 -4,77 -4,07 -3,40 -3,01 -2,35 -1,75 -1,08 -0,22 0,43 0,94 1,46 1,99 2,59 3,38 4,01 4,54 5,15 5,72 6,31 6,91 6,96 8,10 8,75 9,37 9,92 10,79 11,70 12,23 12,86 13,49 14,10 14,75 15,27 15,49 17,21 18,06 18,07 19,30 19,94 20,00
PARZIALI TERRENO	1,00 0,85 0,61 1,04 0,57 0,61 0,53 0,58 0,51 0,52 0,58 0,58 1,14 0,59 0,37 0,20 0,72 0,70 1,23 0,52 1,72 0,70 1,23
QUOTE TERRENO	364,81 364,79 364,74 364,73 364,72 364,70 364,67 364,65 364,64 364,60 364,56 364,54 364,49 364,45 364,43 364,42 364,44 364,46 364,49 364,47 364,47 364,47 364,50 364,51 364,51 364,52 364,55 364,56 364,60 364,63 364,65 364,66 364,71 364,76 364,80 364,82 364,85 364,88 364,91 364,94 364,99 365,03 365,03 365,11 365,13 365,16 365,20 365,29 365,41 365,46 365,54 365,61 365,69 365,76 365,80 365,83 366,00 366,00 366,00 366,33 366,46 366,47
PROGRESSIVE PROGETTO	-5,17 -4,05 0,00 4,30 4,80
PARZIALI PROGETTO	1,12 4,05 4,30 0,50
QUOTE PROGETTO	364,48 365,22 365,22 365,22 364,89
PROGRESSIVE FONDAZIONE STRADALE	-3,80 -3,50 0,00 3,50 3,80
PARZIALI FONDAZIONE STRADALE	3,50 3,50
QUOTE FONDAZIONE STRADALE	365,22 365,52 365,52 365,22