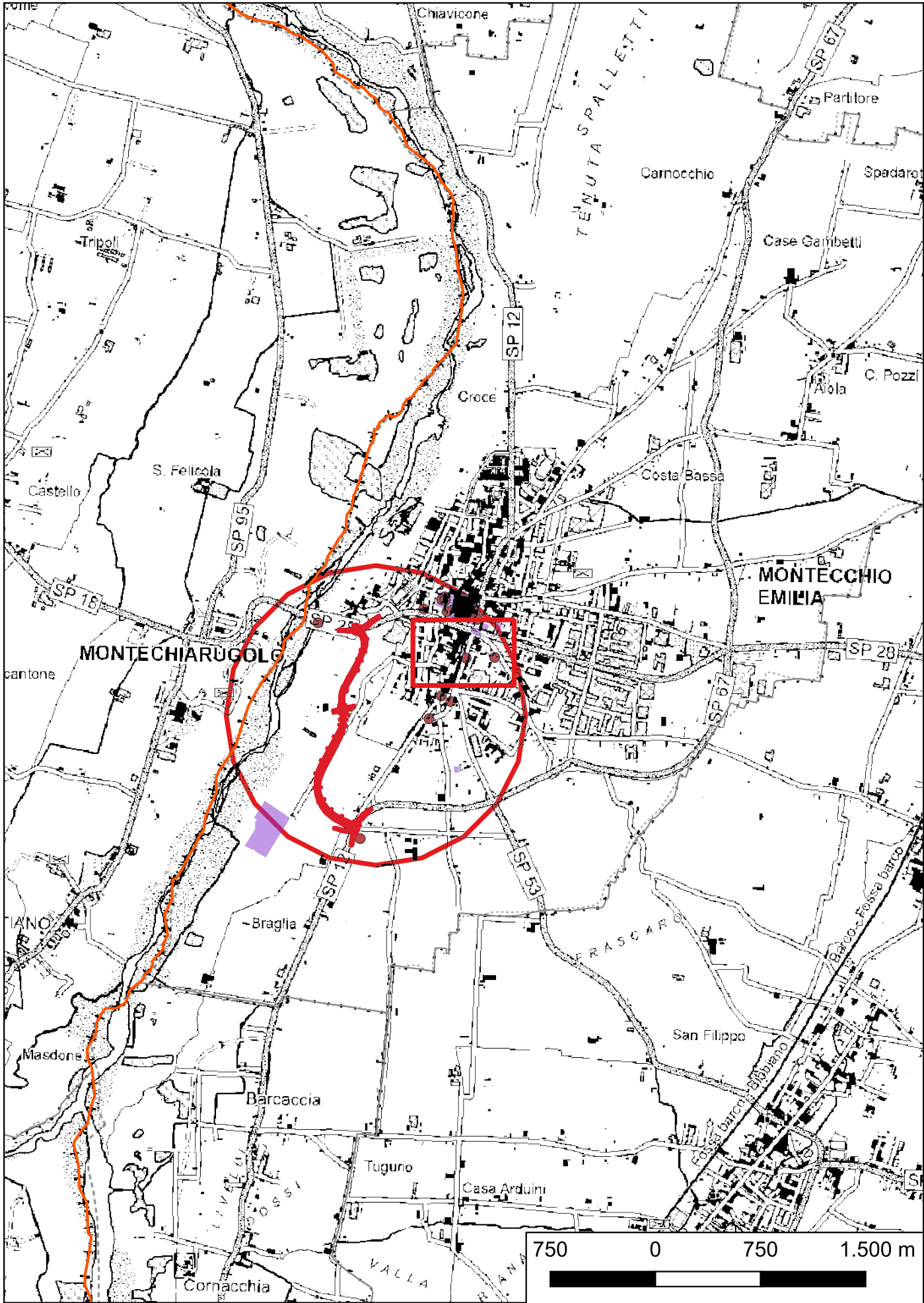


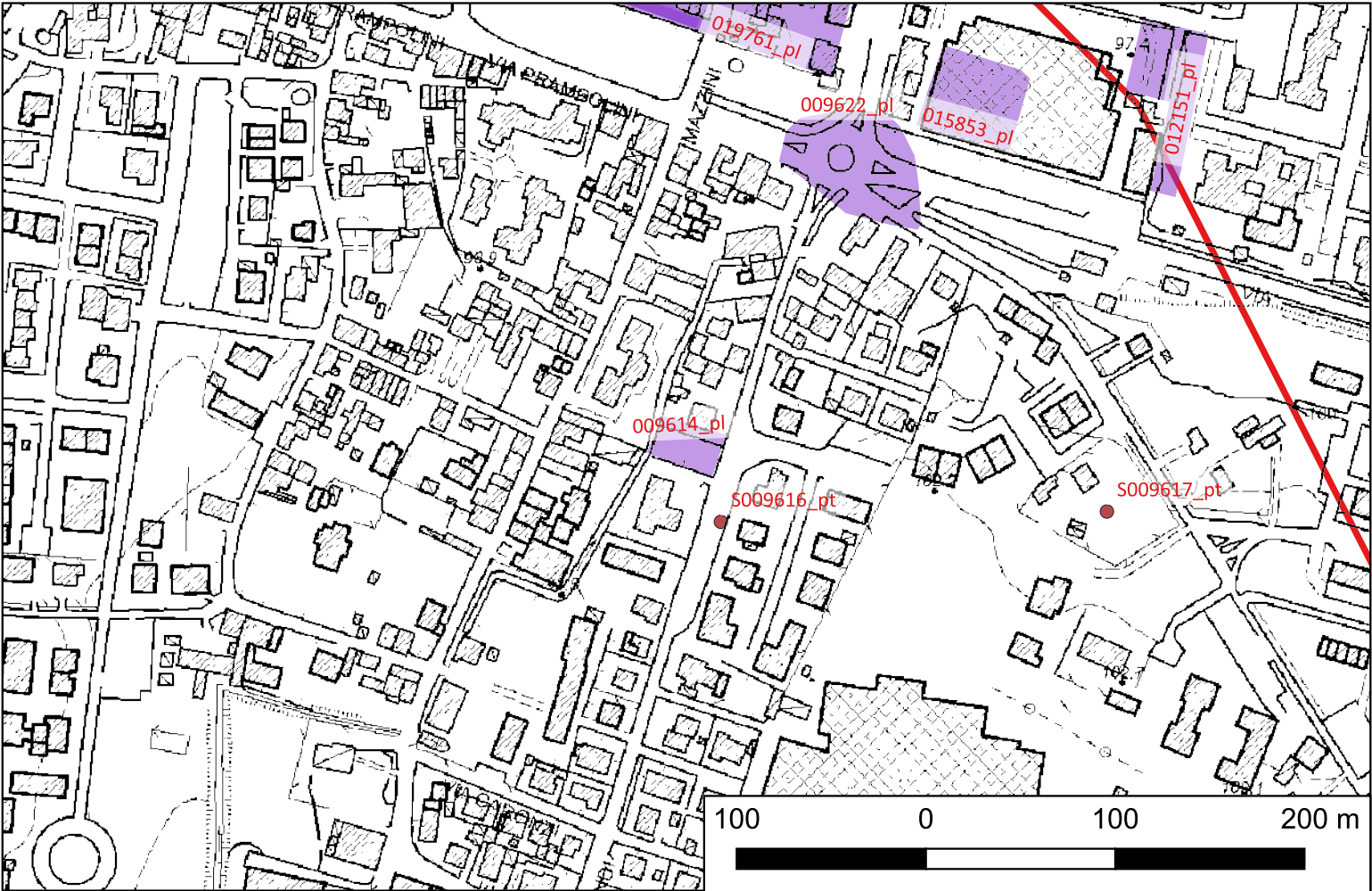
Sito 009614\_pl - fossa di scarico di età romana (C21B24000090005\_009614\_pl)



**Localizzazione:** Montecchio Emilia (RE), Montecchio Emilia,  
**Definizione e cronologia:** sito pluristratificato, {}. {13 - Età Romano repubblicana (508 - 28 a.C.), 14 - Età Romano imperiale (27 a.C. - 476)},  
**Modalità di individuazione:** {dati bibliografici}  
**Distanza dall'opera in progetto:** **Potenziale:** potenziale non valutabile **Rischio relativo:** rischio nullo

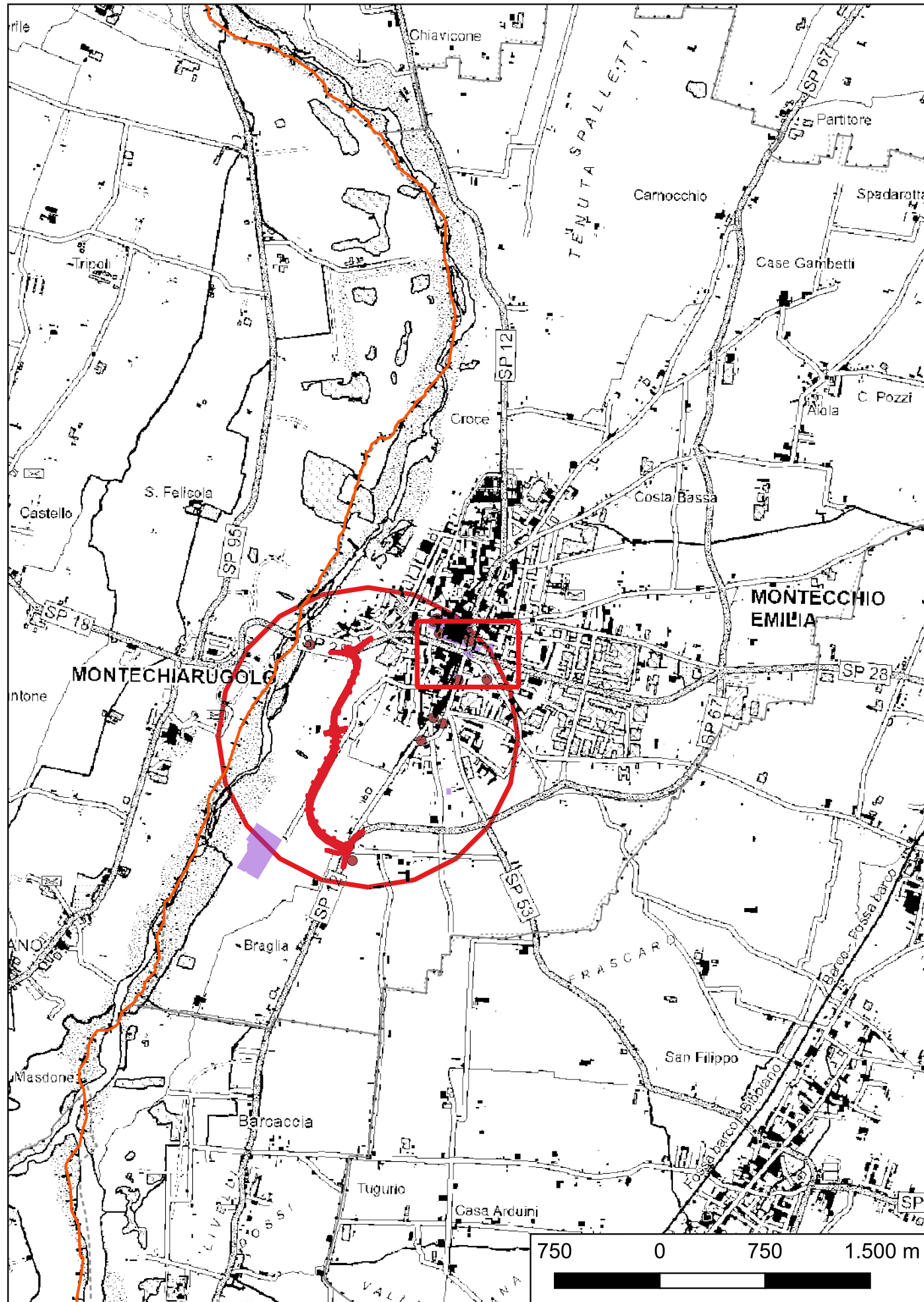
Nel cantiere edile sito in via Grandi, si notò un piccolo avvallamento del terreno. Qui erano contenuti molti cocci di età romana frammisti in modo caotico a grossi ciottoli. Si è provveduto alla raccolta completa e accurata di tutti i cocci fino all'esaurimento del riempimento, conservato presso la sede del Gruppo storico-archeologico "Val d'Enza", Sezione di Montecchio Emilia.

inedito





**Sito 009622\_pl - dispersione di materiali romani (C21B24000090005\_009622\_pl)**



**Localizzazione:** Montecchio Emilia (RE), Montecchio Emilia, ex Piazzale della Stazione

**Definizione e cronologia:** sito pluristratificato, {}. {14 - Età Romano imperiale (27 a.C. - 476)},

**Modalità di individuazione:** {dati bibliografici}

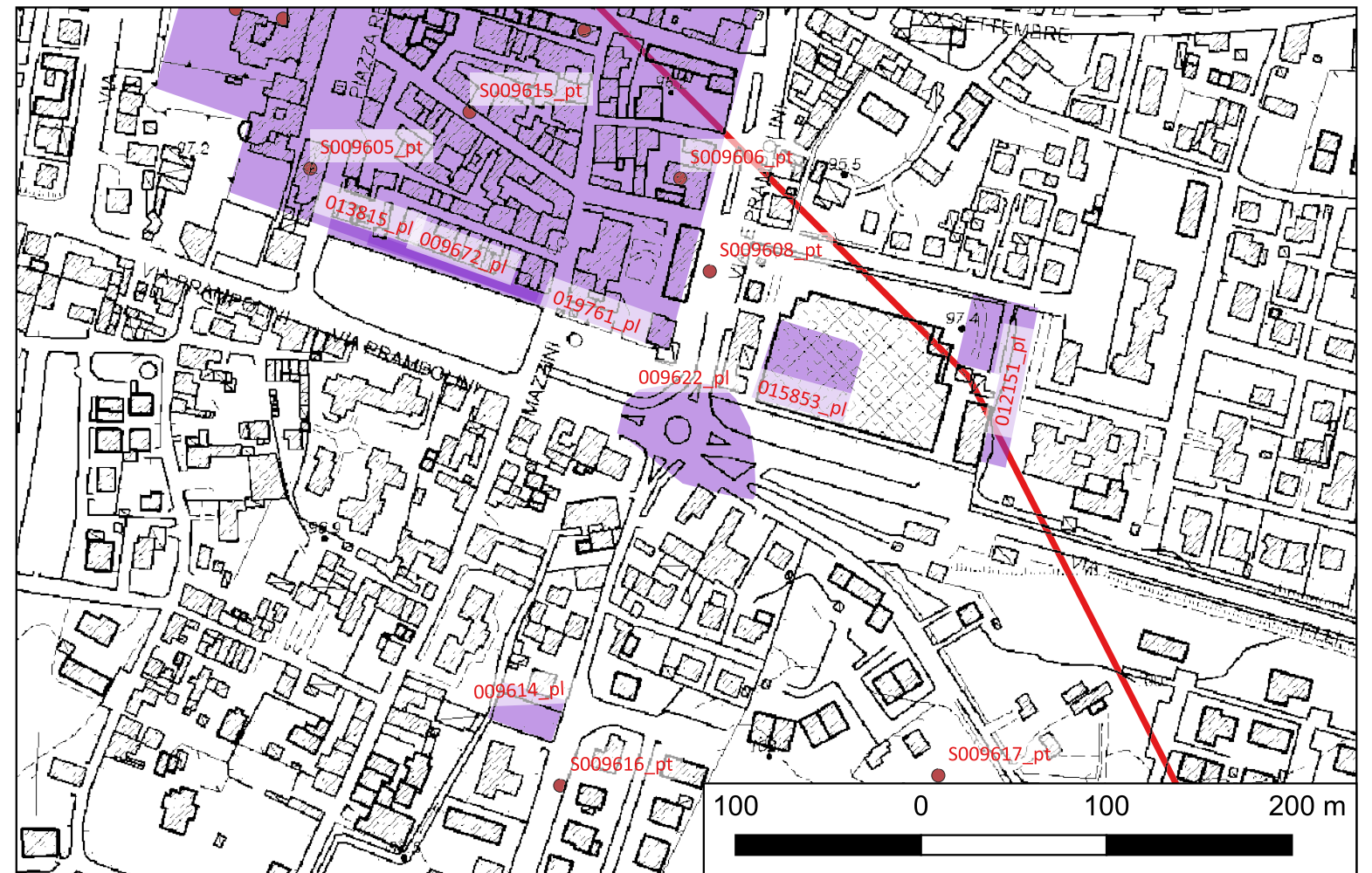
**Distanza dall'opera in progetto:**

**Potenziale:** potenziale non valutabile

**Rischio relativo:** rischio nullo

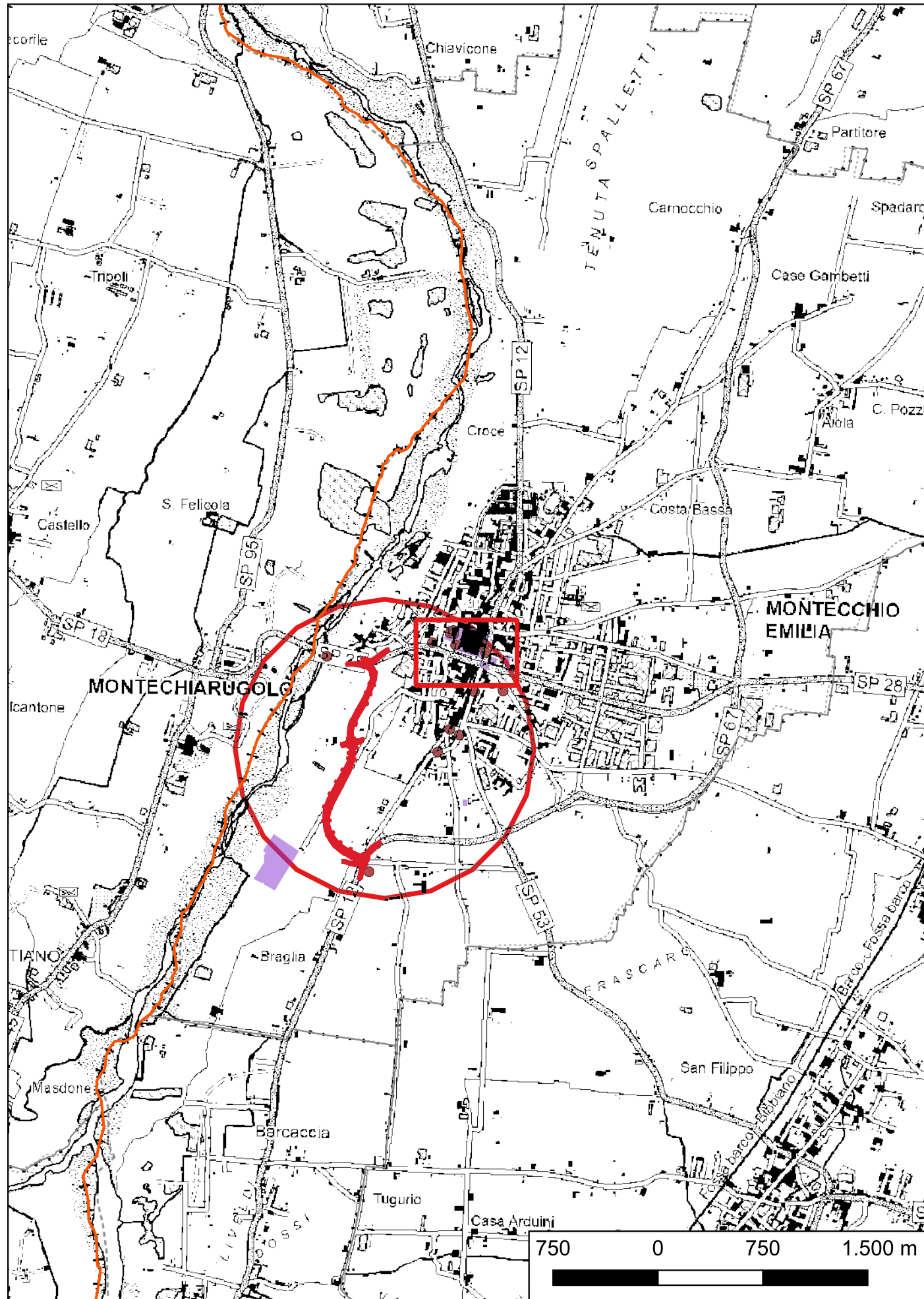
Strato esteso e continuo di rottami laterizi e ceramica comune depurata, risalenti in apparenza all'età romana. L'impossibilità di effettuare indagini di scavo ha reso impossibile la determinazione dell'estensione, delle caratteristiche e della cronologia del sito.

MACELLARI R., TIRABASSI J. 1997, Montecchio Emilia, "Catasto archeologico della Provincia di Reggio Emilia", supplemento 2, Reggio Emilia, p. 124, sito R23





**Sito 009672\_pl - STRUTTURE DIFENSIVE RINASCIMENTALI (C21B24000090005\_009672\_pl)**



**Localizzazione:** Montecchio Emilia (RE), Montecchio Emilia, Via E. De Amicis

**Definizione e cronologia:** sito pluristratificato, {}. {20 - Prima età moderna (1493 - 1789)}, XVI sec. d.C. - XVI sec. d.C.

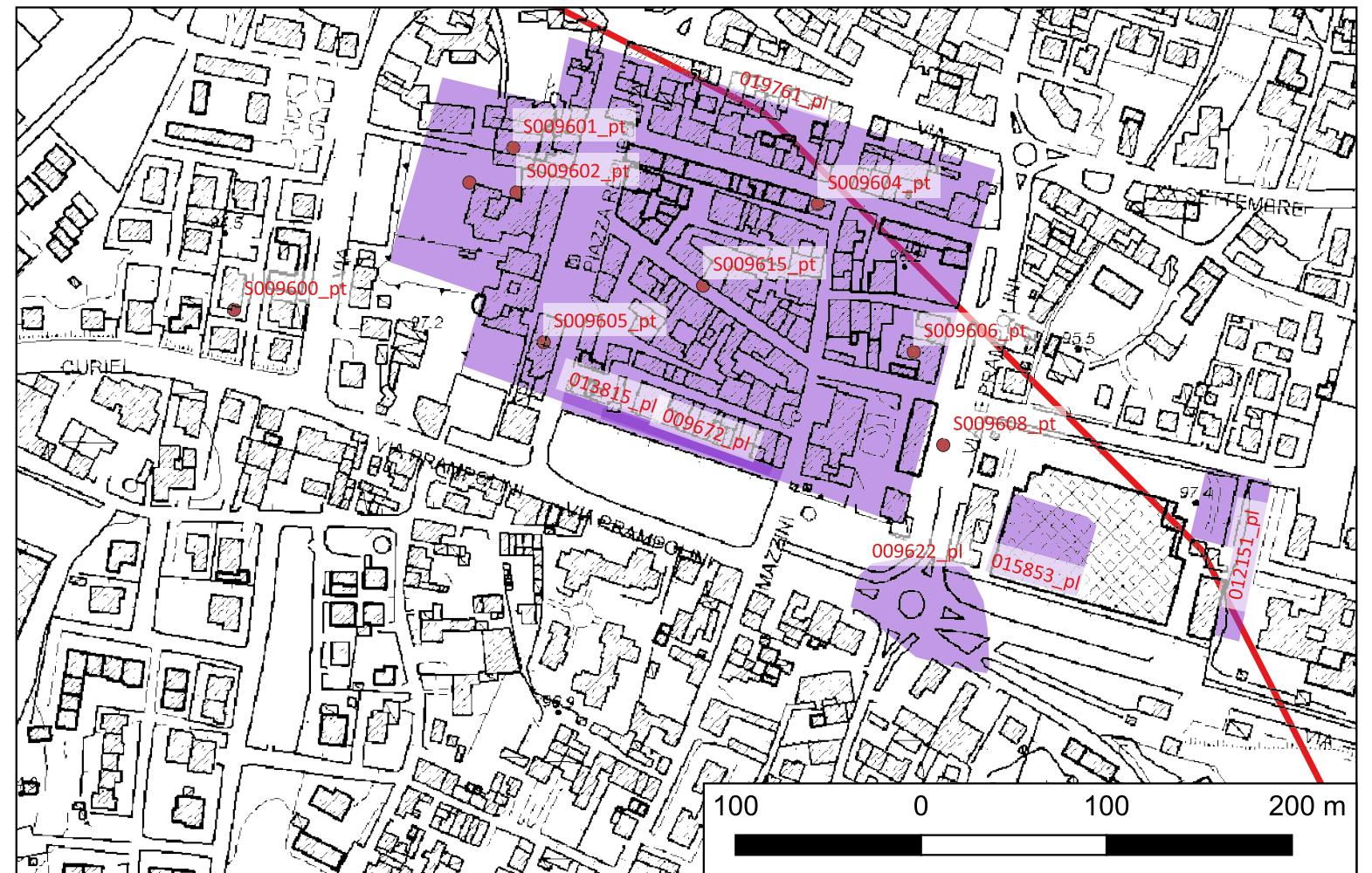
**Modalità di individuazione:** {documentazione di indagini archeologiche}

**Distanza dall'opera in progetto:**

**Potenziale:** potenziale alto

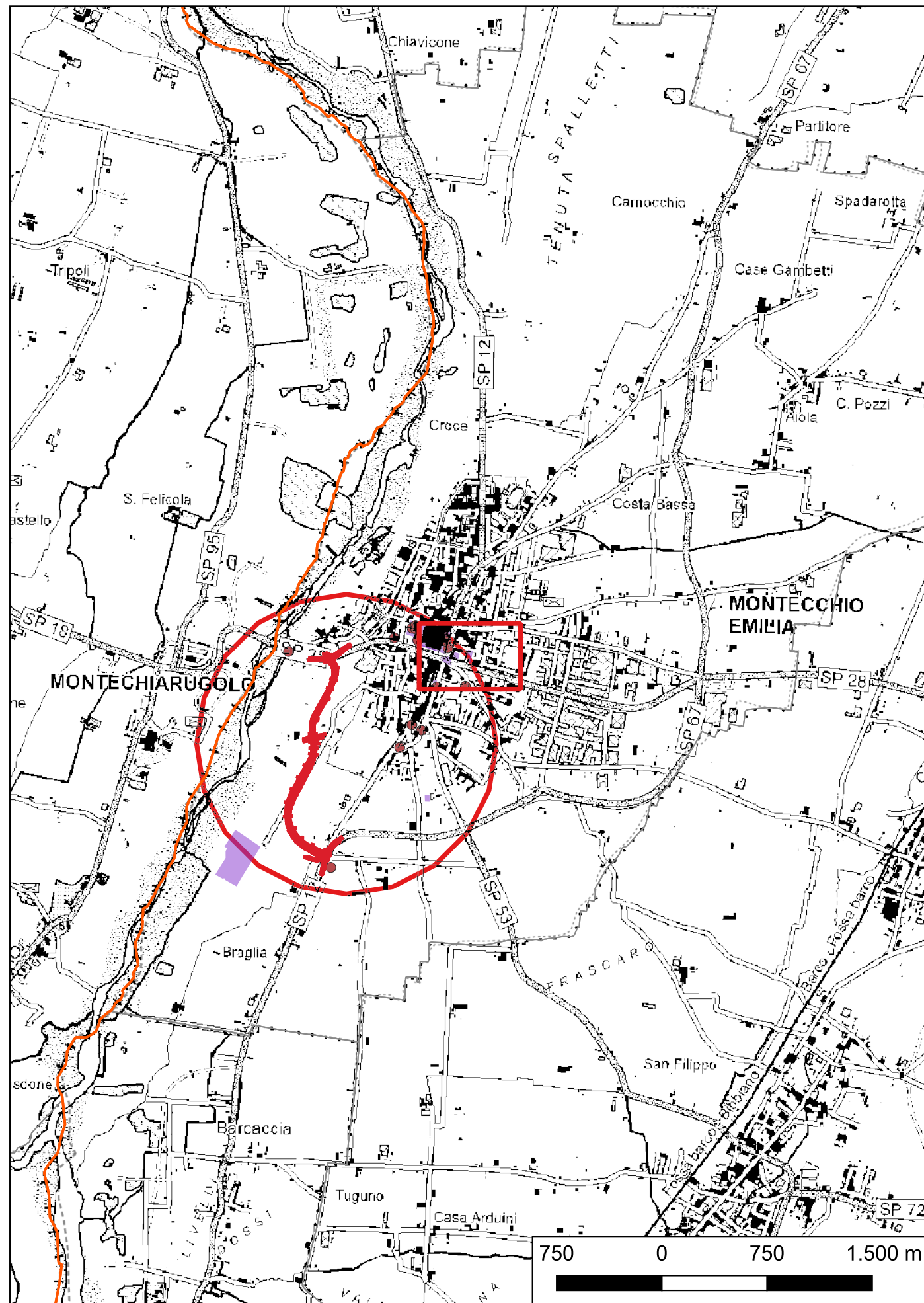
**Rischio relativo:** rischio nullo

L'assistenza archeologica ha permesso di rilevare, alla profondità di 35-45 cm dall'attuale sedime e stradale, una serie di strutture murarie realizzate a corsi orizzontali di grossi ciottoli e rari laterizi (modulo 6x11 cm) legati con malta tenace cementizia di colore grigio chiaro - biancastro. La tecnica costruttiva, i materiali edili di età moderna e la posizione topografica (Figura 16) fanno supporre che le strutture murarie intercettate siano da attribuire al tratto meridionale dell'impianto fortificato della "cittadella" edificata ad opera degli Estensi nella prima metà del XVI sec.





**Sito 012151\_pl - Scuola Giuffredi - Saggi preventivi negativi (C21B24000090005\_012151\_pl)**



**Localizzazione:** Montecchio Emilia (RE), Montecchio Emilia,

**Definizione e cronologia:** area priva di tracce archeologiche, {}. {23 - non determinabile},

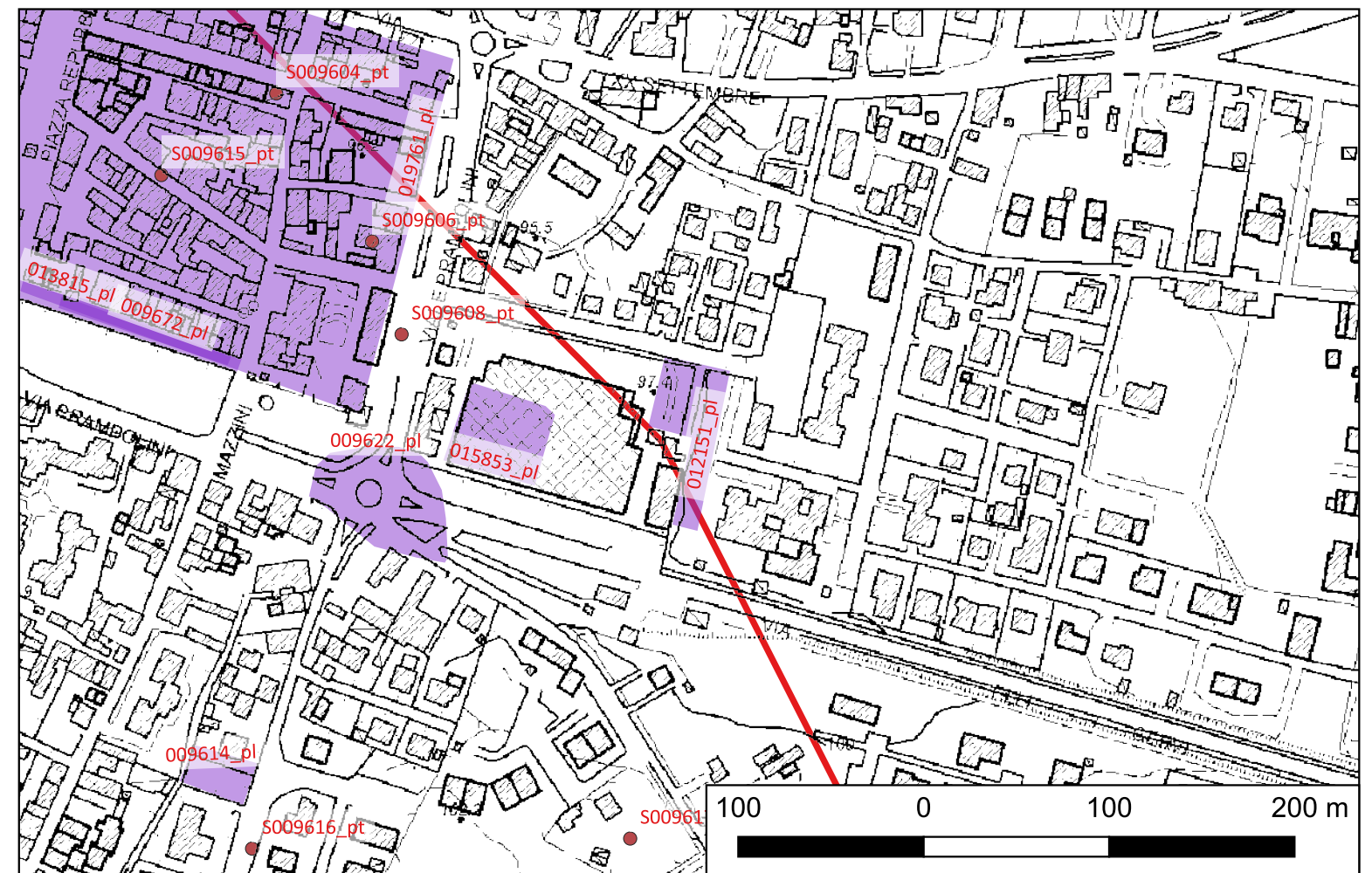
**Modalità di individuazione:** {documentazione di indagini archeologiche}

**Distanza dall'opera in progetto:>1000 metri**

**Potenziale:** potenziale medio

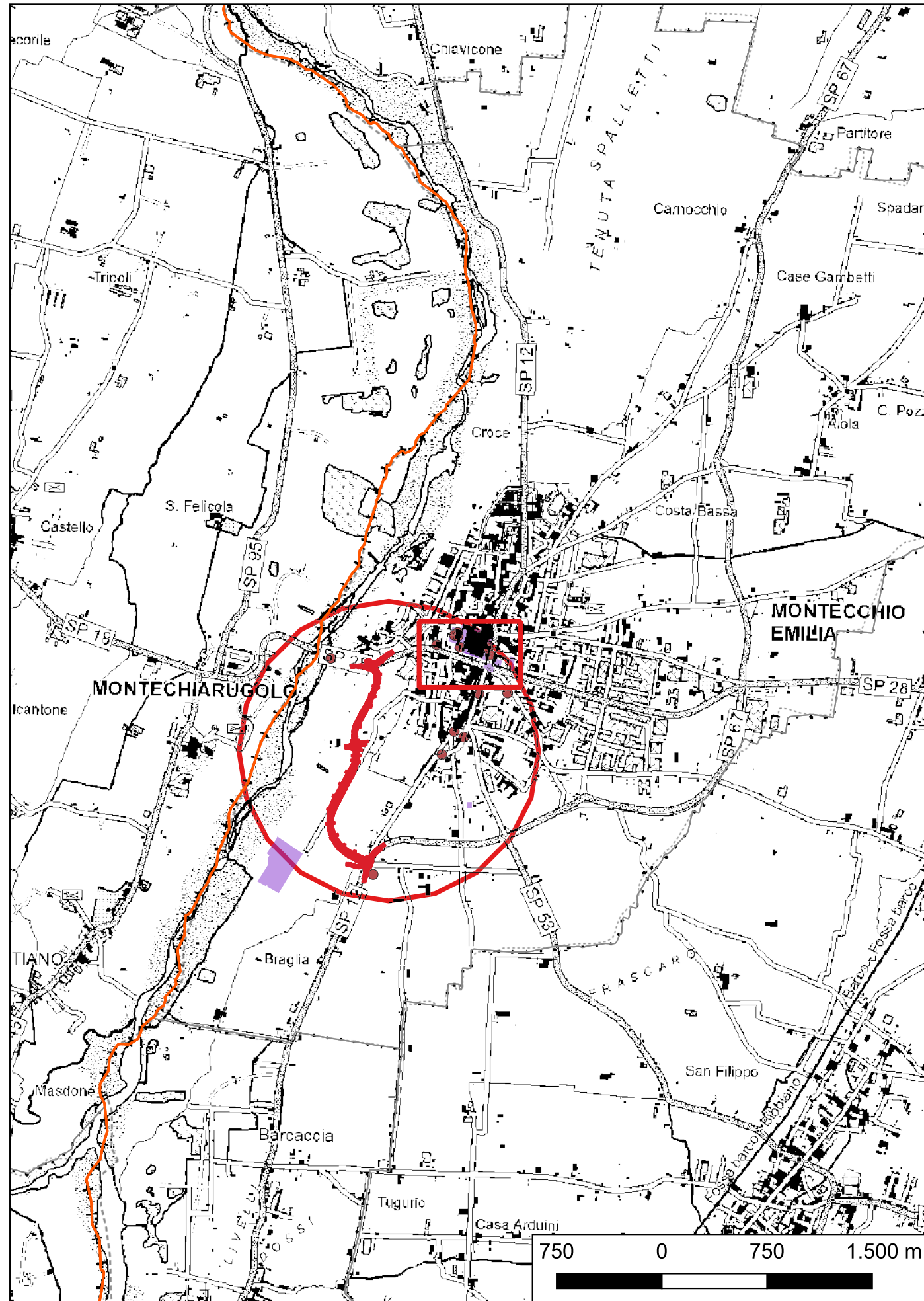
**Rischio relativo:** rischio nullo

Il presente elaborato illustra gli sviluppi e gli esiti dei saggi archeologici eseguiti per la verifica preventiva dell'interesse archeologico nell'ambito del progetto di realizzazione della nuova Scuola d'Infanzia statale "A. Giuffredì", in via XXV Aprile in Comune di Montecchio Emilia (RE) (Figure 1-2-3). L'opera beneficia del pacchetto di investimenti e riforme contenuti nel Piano Nazionale di Ripresa e Resilienza (PNRR); Missione 4, Componente 1, Investimento 1.1. Piano per asili nido e scuole dell'infanzia e servizi di educazione e cura per la prima infanzia. I saggi archeologici sono stati eseguiti in ottemperanza al parere della Soprintendenza Archeologia, Belle Arti e Paesaggio per la città metropolitana di Bologna e le province di Modena, Reggio Emilia e Ferrara (prot. 0019427-P del 11/07/2023), che ha richiesto l'esecuzione di 5 trincee archeologiche preventive, di cui quattro in corrispondenza dell'area di sedime del nuovo edificio e una in corrispondenza del tracciato della nuova rete acque nere. I lavori archeologici sono stati eseguiti dal dott. Luca Lancellotti di AR/S Archeosistemi S.C. di Reggio Emilia che ha redatto la presente relazione, curata e sottoscritta dalla dott.ssa Giorgia Fontana di AR/S Archeosistemi, in possesso dei requisiti di cui all'art. 25, comma 2, del D.lgs. 50/2016, entrambi archeologi di 1° fascia ai sensi del D.M. MIC 244/2019. Il funzionario archeologo competente per territorio della Soprintendenza Archeologia, Belle Arti e Paesaggio per la città metropolitana di Bologna e le province di Modena, Reggio Emilia e Ferrara è la dott.ssa Monica Miari. L'attività sul campo ha previsto l'esecuzione di n. 5 saggi (SA1÷SA5) realizzati con metodo stratigrafico mediante escavatore meccanico dotato di benna liscia. Per ciascun saggio si è proceduto alla documentazione archeologia di prassi, ovvero posizionamento cartografico, rilievo delle sezioni di scavo in scala 1:20, scheda di saggio, fotografie con riprese generali e di dettaglio secondo i metodi dello scavo archeologico. Si è eseguita anche una serie fotografica del contesto prima e durante i lavori. I saggi, di dimensioni 10x1.50 m, sono stati spinti fino a 1.00 m di profondità dal p.c., quota corrispondente a quella prevista dall'intervento.





## Sito 013815\_pl - lacerti di strutture murarie di epoca rinascimentale (C21B24000090005\_013815\_pl)



**Localizzazione:** Montecchio Emilia (RE), Montecchio Emilia, Via Deamicis

**Definizione e cronologia:** sito pluristratificato, {}, {20 - Prima età moderna (1493 - 1789)}, XVI sec. d.C. - XVI sec. d.C.

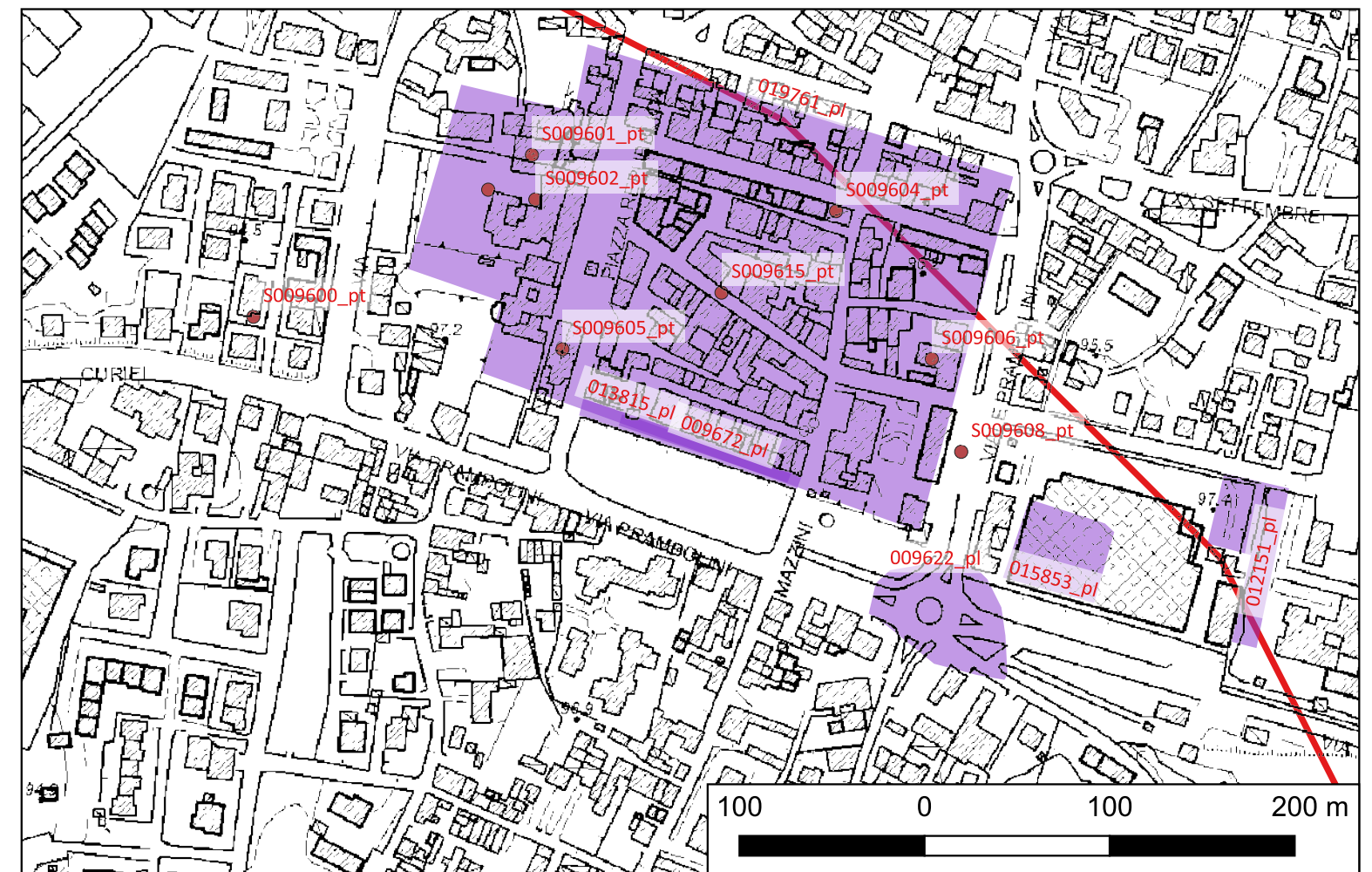
**Modalità di individuazione:** {documentazione di indagini archeologiche}

**Distanza dall'opera in progetto:** 500-1000 metri

**Potenziale:** potenziale alto

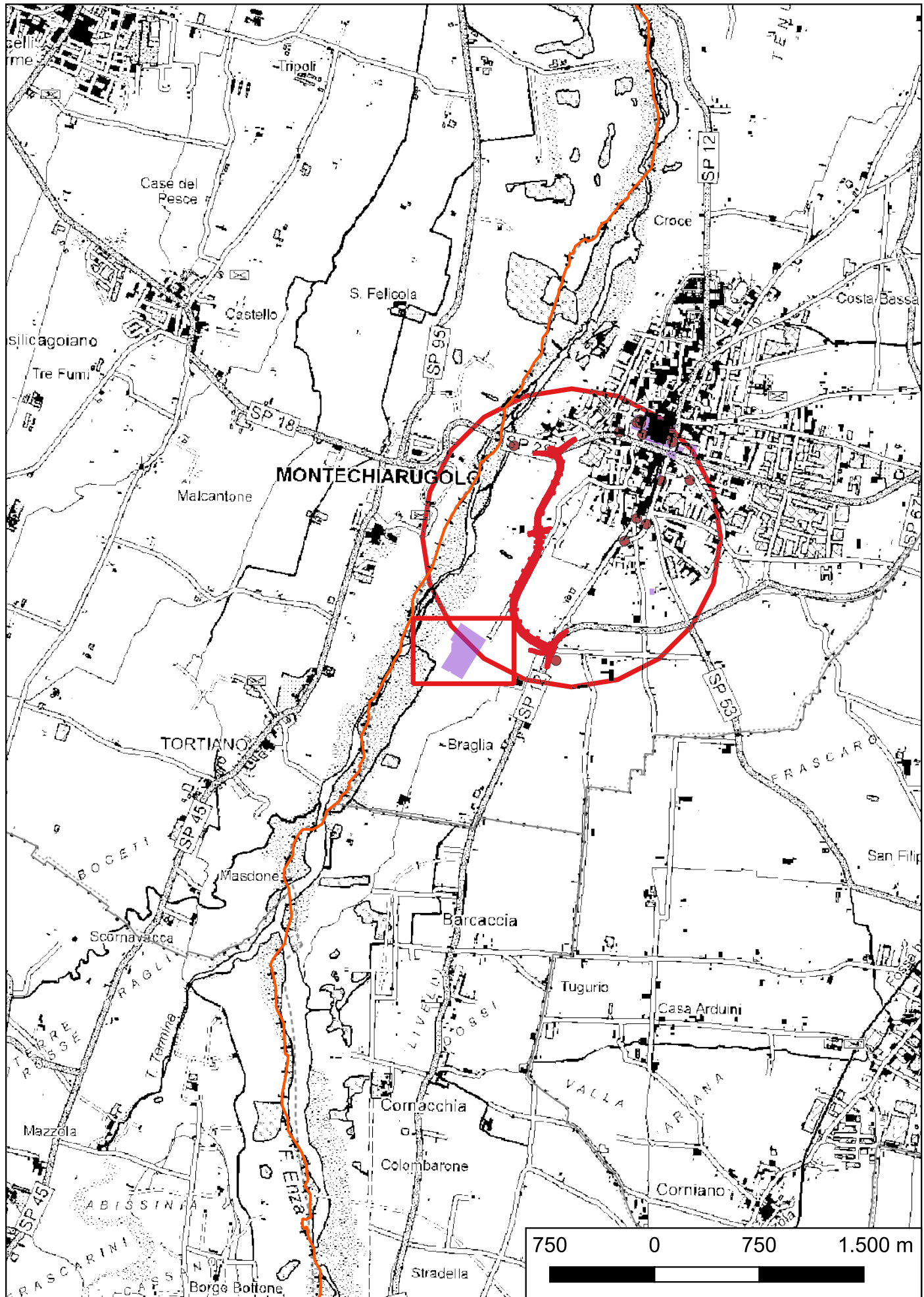
**Rischio relativo:** rischio nullo

La stratigrafia si presentava omogenea, contraddistinta da riporto per la copertura dei sottoservizi e per la preparazione dell'asfalto che coprivano una serie di strutture murarie già rasate. Il controllo archeologico ha rilevato la sussistenza di elementi archeologicamente rilevanti, intendendo con questi la presenza certa di livelli di frequentazione, di strutture e/o materiali archeologici nelle aree indagate. Si tratta di 19 lacerti di strutture murarie.





# Sito 015687\_pl - ampliamento Polo Unico Morini - Sondaggi preventivi (C21B24000090005\_015687\_pl)



**Localizzazione:** Montecchio Emilia (RE), Braglia, Montecchio Emilia

**Definizione e cronologia:** area priva di tracce archeologiche, {}. {23 - non determinabile},

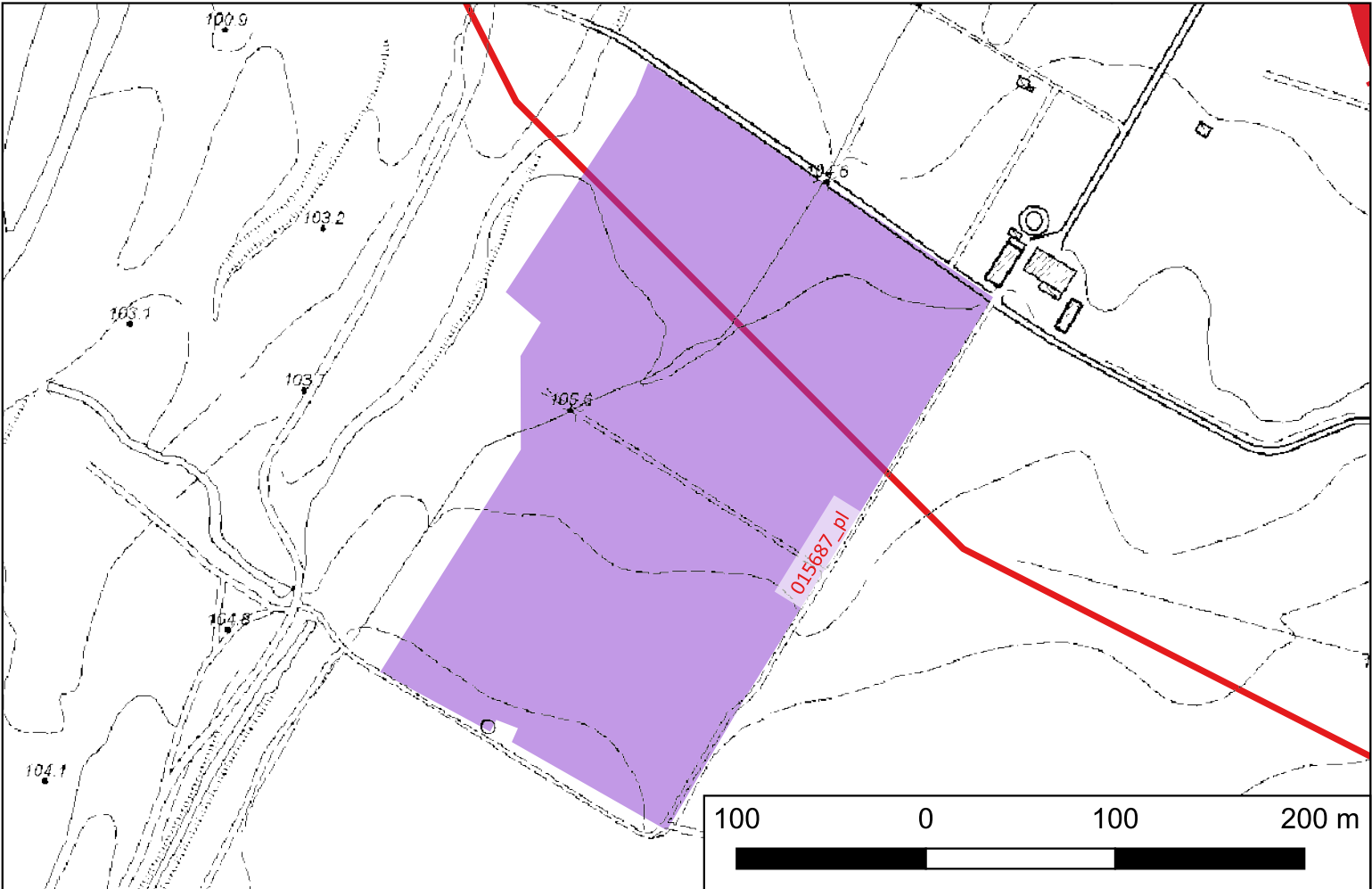
**Modalità di individuazione:** {documentazione di indagini archeologiche}

**Distanza dall'opera in progetto:**200-500 metri

**Potenziale:** potenziale basso

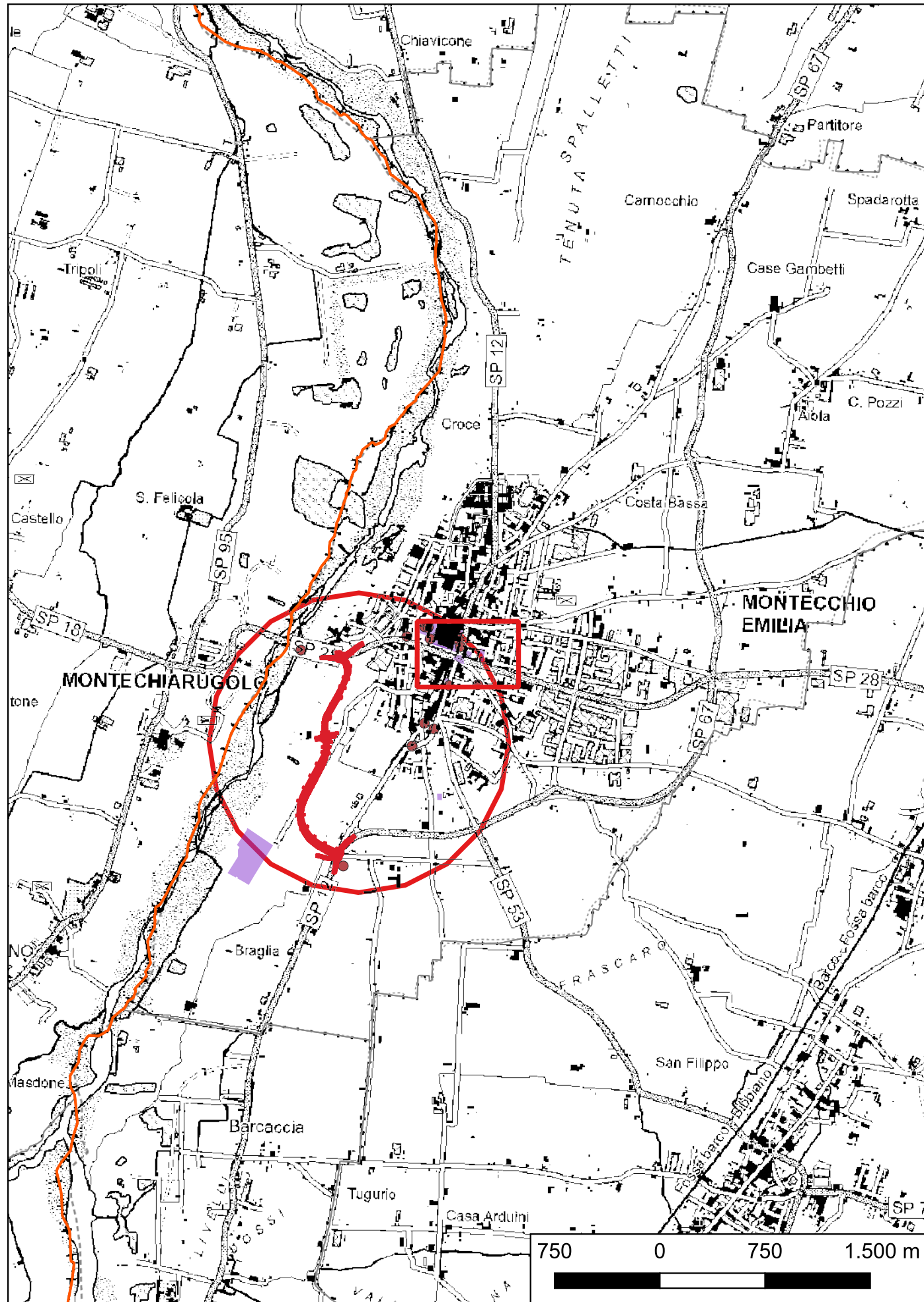
**Rischio relativo:** rischio nullo

L'indagine archeologica preventiva mediante trincee esplorative, in relazione ai lavori di ampliamento della parte meridionale del Polo Unico Morini nel comune di Montecchio Emilia (RE) in Loc. Braglia lungo il corso del Fiume Enza, ha dato esito negativo: in generale da tutti i 30 sondaggi, eseguiti fino alla quota delle ghiaie naturali, emerge che difficilmente si possano intercettare elementi di interesse archeologico. L'unica attività antropica è data dal riporto di materiale da costruzione US 8 nel SG 18, in prossimità dello stradello di ghiaia che dalla SP 12 porta al Fiume Enza: in base ai materiali individuati può essere definito un accumulo di materiale molto recente per consentire la viabilità agricola.





**Sito 015853\_pl - Nuova palestra scuola "J. Zannoni" - assistenza in corso d'opera (C21B24000090005\_015853\_pl)**



**Localizzazione:** Montecchio Emilia (RE), Montecchio Emilia, via Fratelli Cervi

**Definizione e cronologia:** area priva di tracce archeologiche, {}. {23 - non determinabile},

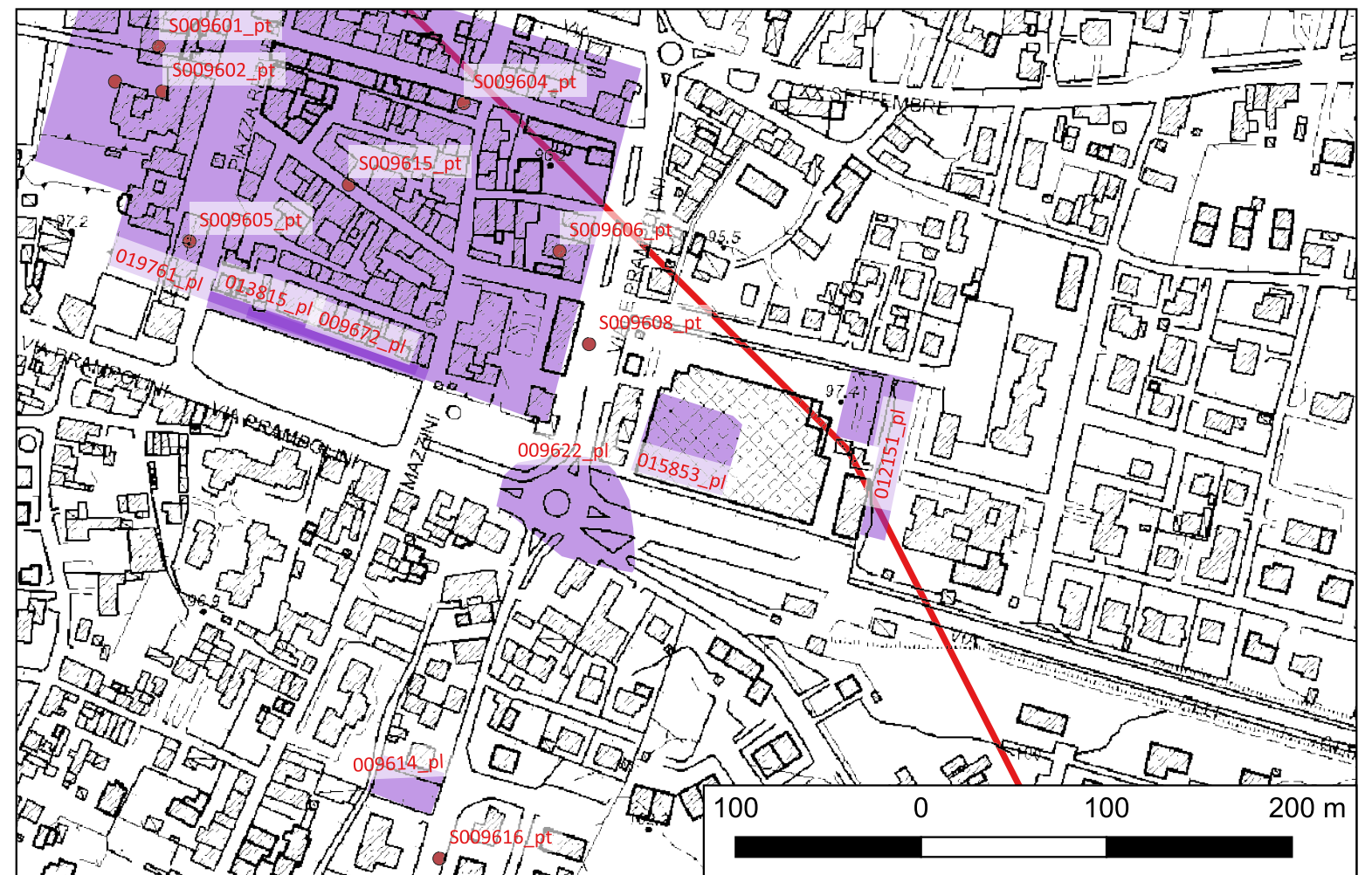
**Modalità di individuazione:** {documentazione di indagini archeologiche}

**Distanza dall'opera in progetto:>1000 metri**

**Potenziale:** potenziale medio

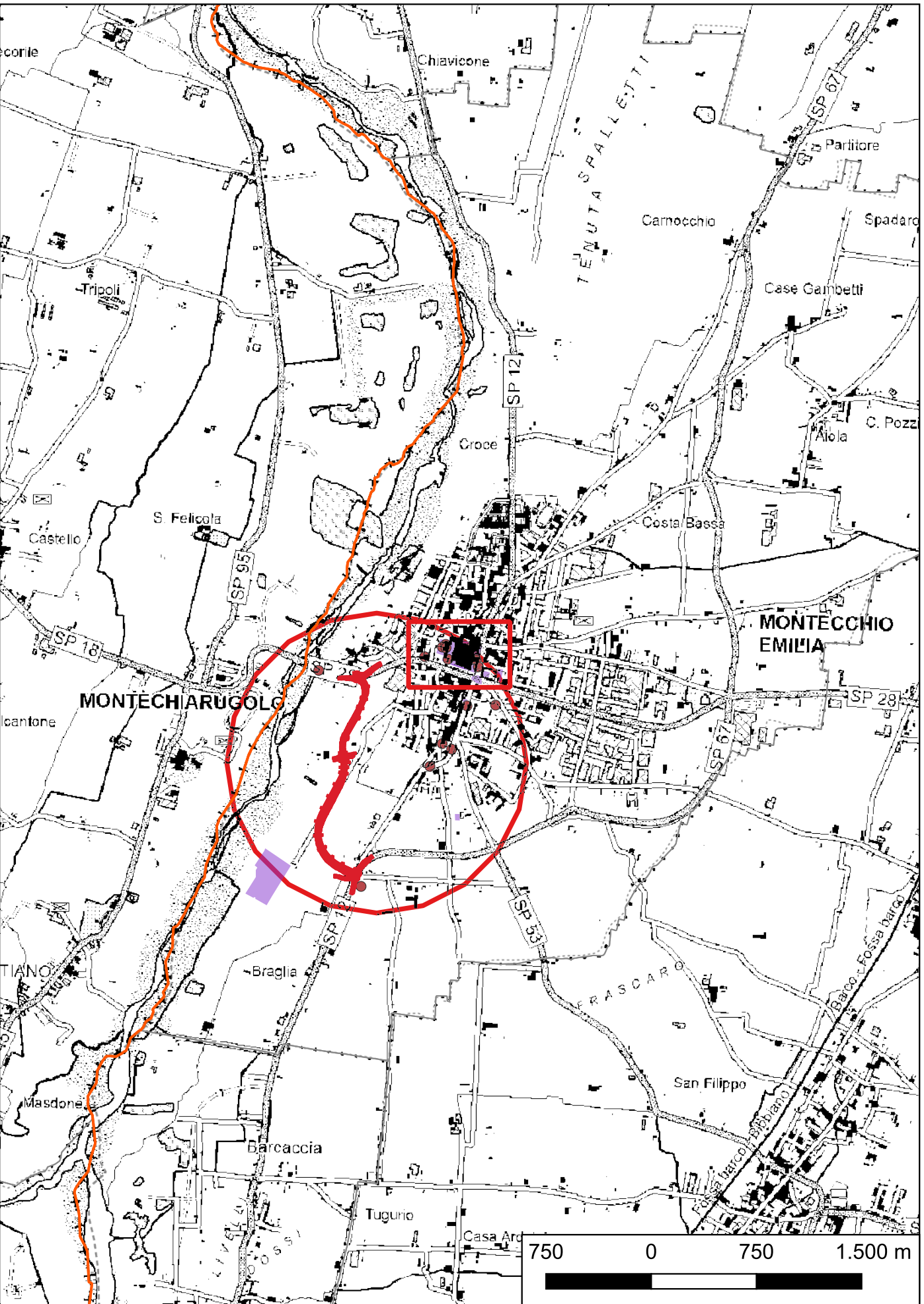
**Rischio relativo:** rischio nullo

La presente scheda riguarda l'assistenza archeologica eseguita durante i lavori di costruzione della nuova struttura ad uso sia sportivo che civico realizzata sul sedime dell'esistente Palazzetto dello Sport, utilizzato come palestra scolastica della scuola secondaria di I° grado "J. Zannoni". (prot. SABAP-BO 0007528 del 20/03/2023).





# Sito 019761\_pl - Rocca di Montecchio (C21B24000090005\_019761\_pl)



**Localizzazione:** Montecchio Emilia (RE), Montecchio Emilia,

**Definizione e cronologia:** sito pluristratificato, {}, {17 - Età Altomedievale (569 - 1000), 19 - Età Bassomedievale (1301 - 1492), 20 - Prima età moderna (1493 - 1789)}, X sec. d.C. - XVI sec. d.C.

**Modalità di individuazione:** {dati bibliografici}

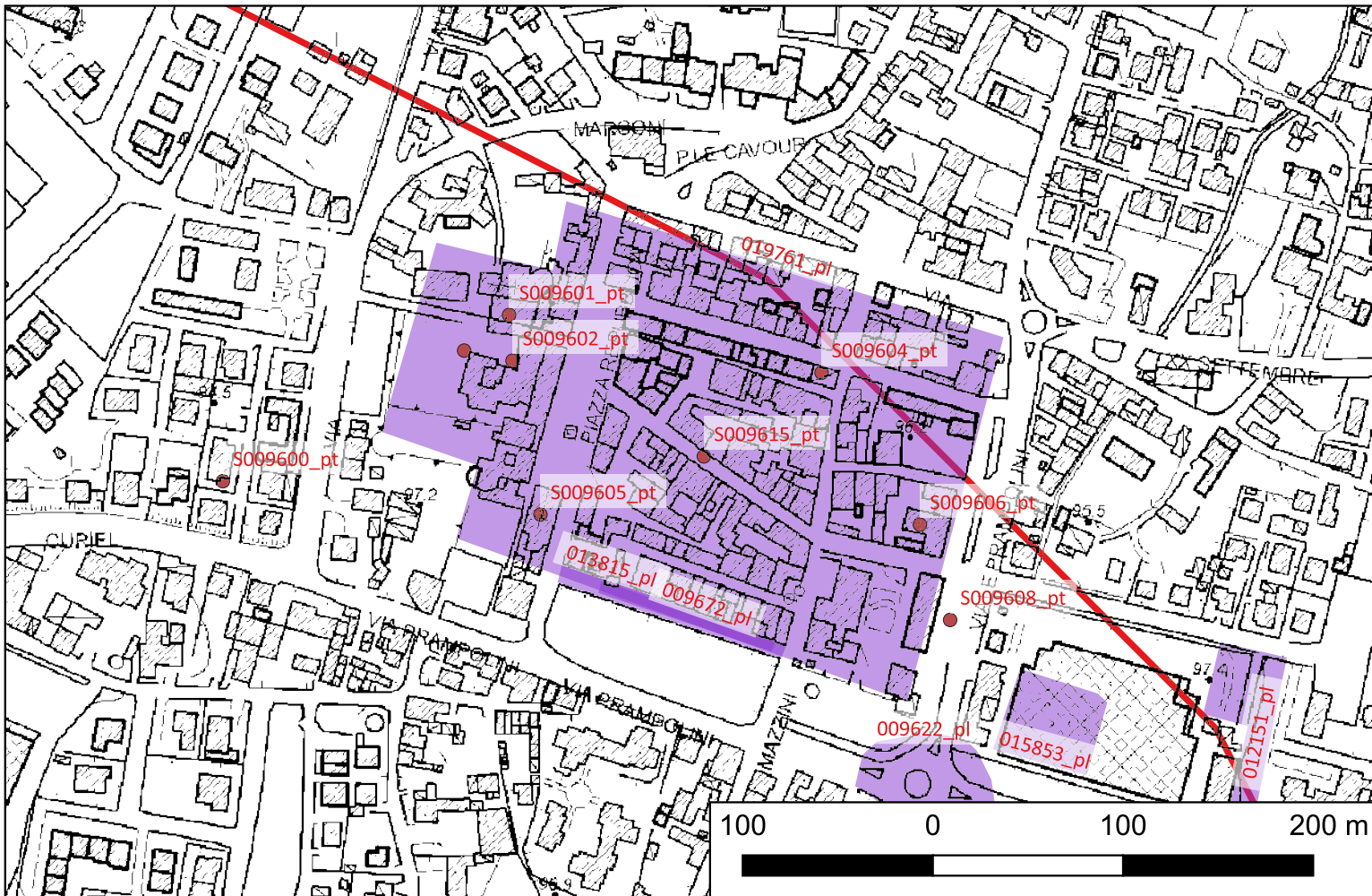
**Distanza dall'opera in progetto:**500-1000 metri

**Potenziale:** potenziale alto

**Rischio relativo:** rischio nullo

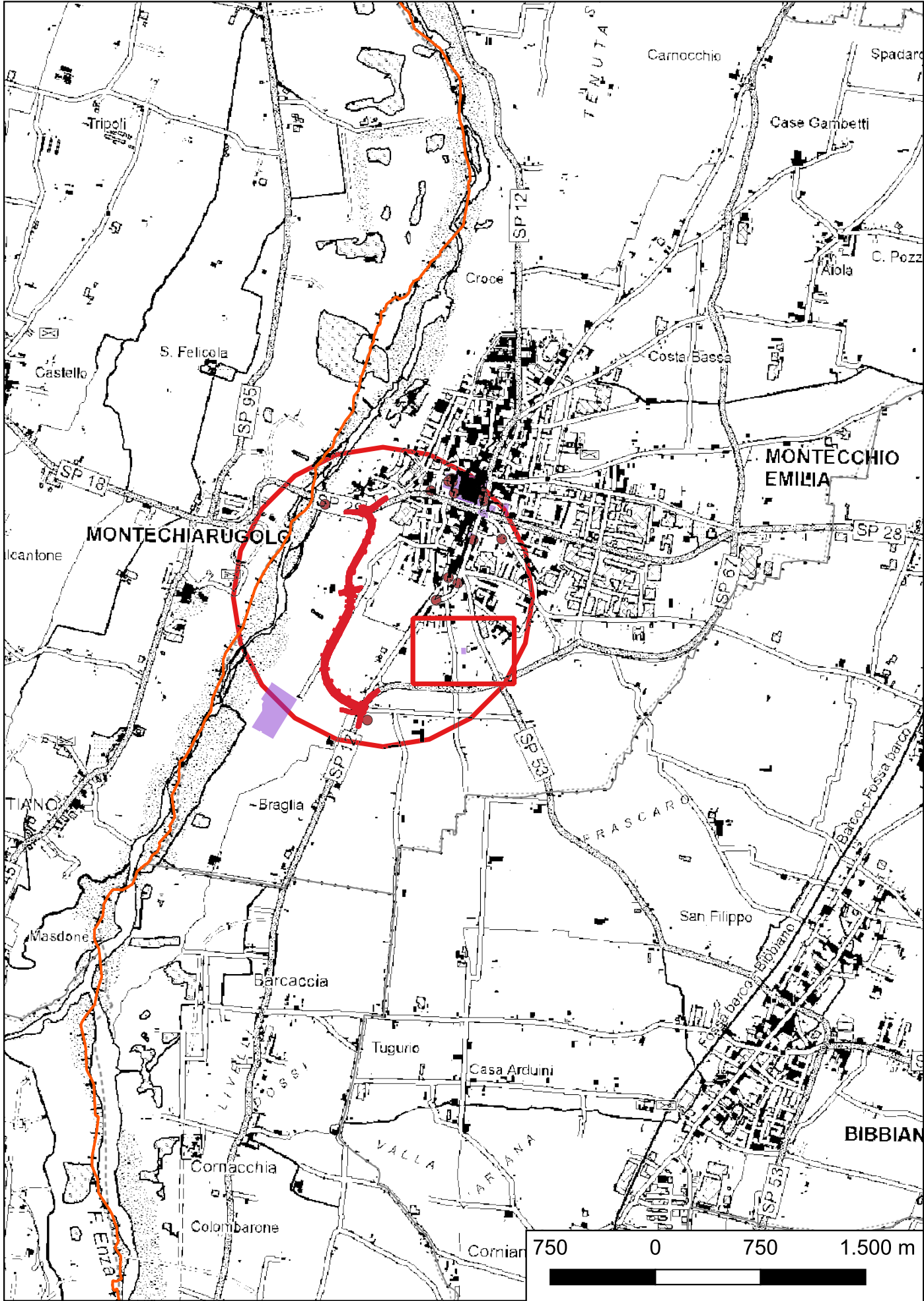
la Rocca di Montecchio fu edificata nell'area dove in precedenza si trovava un ampio cimitero altomedievale (sito 9602). Il primo recinto difensivo, eretto in pietrame a secco e concepito come fortilizio quadrangolare destinato a proteggere l'abitato dal versante verso il guado sul fiume Enza, si data forse al X secolo. Sappiamo che il castello è esistente nel 1113 ed è denominato castrum vetus nel 1259. Da questo momento si possono scandire diverse fasi successive, che vedono l'ampliamento e il miglioramento progressivo dell'impianto fortificato, prima con la ricostruzione integrale del perimetro difensivo, per cui viene probabilmente costruita una calcara per la produzione di calce individuata nell'estremità meridionale dei sotterranei; poi con l'aggiunta della torre di Nord-Est (alzato in mattoni con basamento in blocchi di pietra squadrata); quindi con la trasformazione del complesso in una vera e propria roccaforte con un appartamento signorile, forse dal 1356 ad opera dei Visconti; infine con la sua inclusione in un sistema strategico più articolato, vera e propria piazzaforte definita come di consueto "cittadella" (prima metà del XVI secolo ad opera degli Estensi). Nel vano della torre si è anche trovato un mulino da riferire a queste fasi di XV-XVI secolo.

PSC Montecchio, QC – Relazione potenzialità archeologica, scheda sito 76





Sito 019764\_pl - realizzazione villetta - sondaggi preventivi (C21B24000090005\_019764\_pl)



**Localizzazione:** Montecchio Emilia (RE), , strada Bassina

**Definizione e cronologia:** area priva di tracce archeologiche, {}. {23 - non determinabile},

**Modalità di individuazione:** {documentazione di indagini archeologiche}

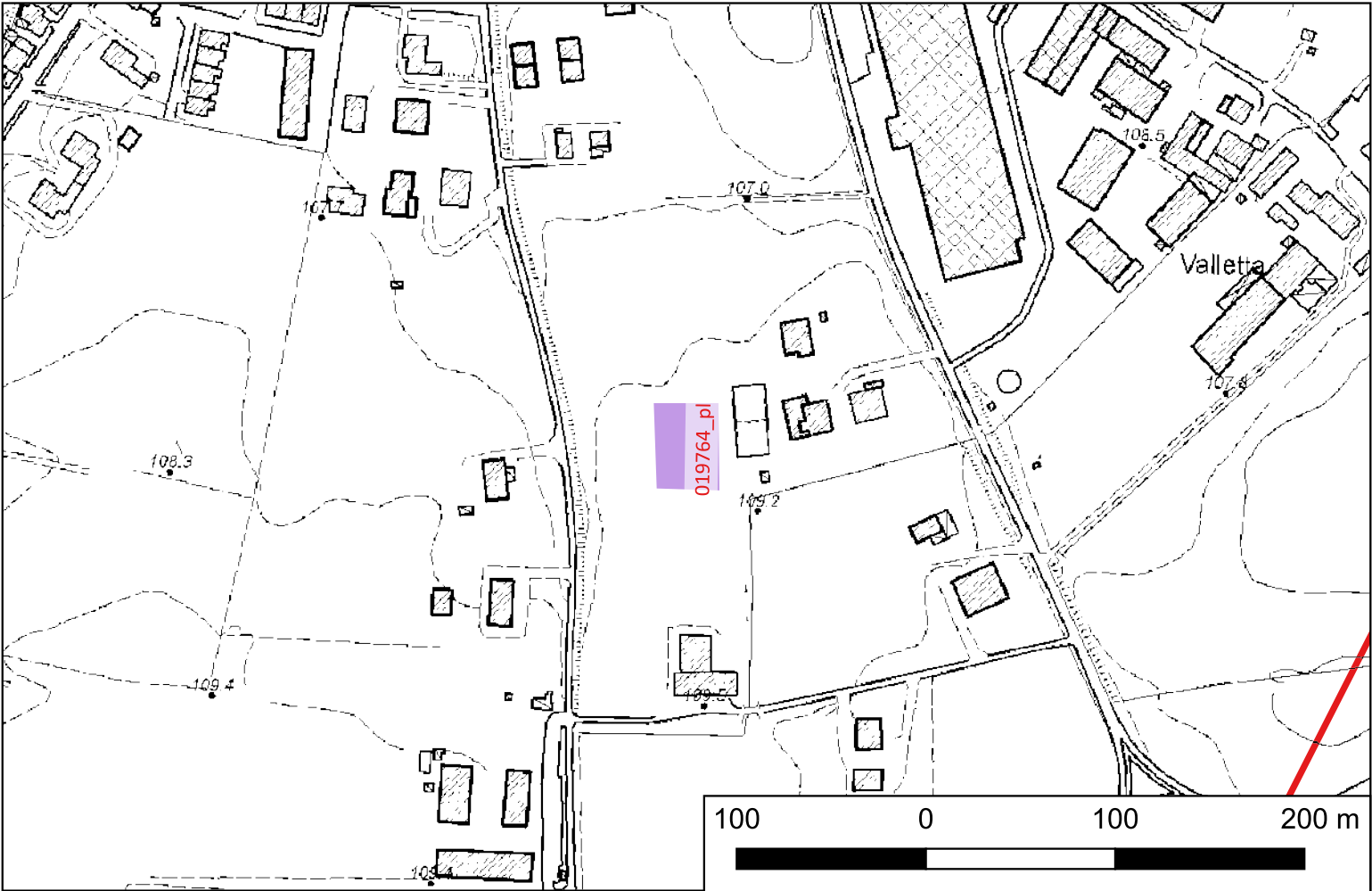
**Distanza dall'opera in progetto:**>1000 metri

**Potenziale:** potenziale medio

**Rischio relativo:** rischio nullo

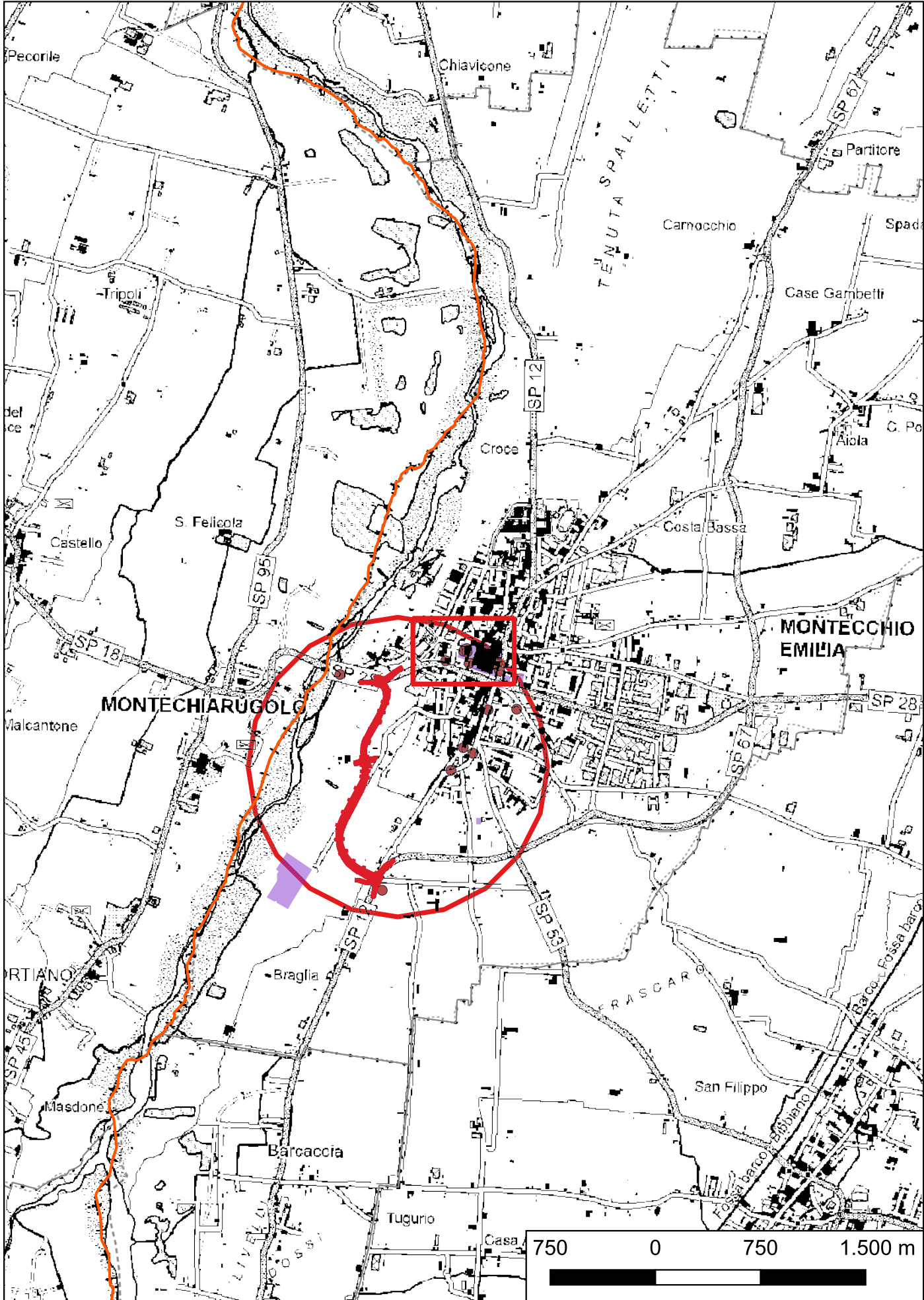
In occasione della realizzazione di una unità abitativa in via Bassina sono stati eseguiti 3 sondaggi archeologici che hanno raggiunto la profondità di 1,20 m da p.c. I saggi di scavo hanno evidenziato la presenza su tutta l'area in progetto di una stratigrafia pressoché omogenea caratterizzata dalla presenza di un orizzonte di arativo superficiale spesso 20-30 cm, uno strato limoso argilloso marrone chiaro con rari frustuli laterizi sparsi, un suolo argilloso dal caratteristico colore marrone rossiccio interpretabile come "cappello di alterazione" delle ghiaie di conoide pleistocenica sottostante. In generale si osserva un approfondimento del tetto dello strato ghiaioso e del soprastante suolo ferrettizzato da Est verso Ovest in direzione di strada Bassina; per questo motivo lo strato limoso argilloso individuato sotto l'arativo può essere interpretato come riporto o terreno rimaneggiato per il livellamento della superficie agricola. Nell'area in progetto, dunque, non sono state evidenziate strutture o stratigrafie di interesse archeologico.

Montecchio Emilia (RE). Strada Bassina. Unità abitativa Pattacini Enrico e Mariacinzia. Verifica preventiva della potenzialità archeologica. Saggi di scavo. Relazione – prot. n. 6043 del 10/06/2015





# Sito S009599\_pt - epigrafi romane (C21B24000090005\_S009599\_pt)



**Localizzazione:** Montecchio Emilia (RE), Montecchio Emilia,

**Definizione e cronologia:** sito pluristratificato, {}, {13 - Età Romano repubblicana (508 - 28 a.C.), 14 - Età Romano imperiale (27 a.C. - 476)}, I sec. a.C. - I sec. d.C.

**Modalità di individuazione:** {dati bibliografici}

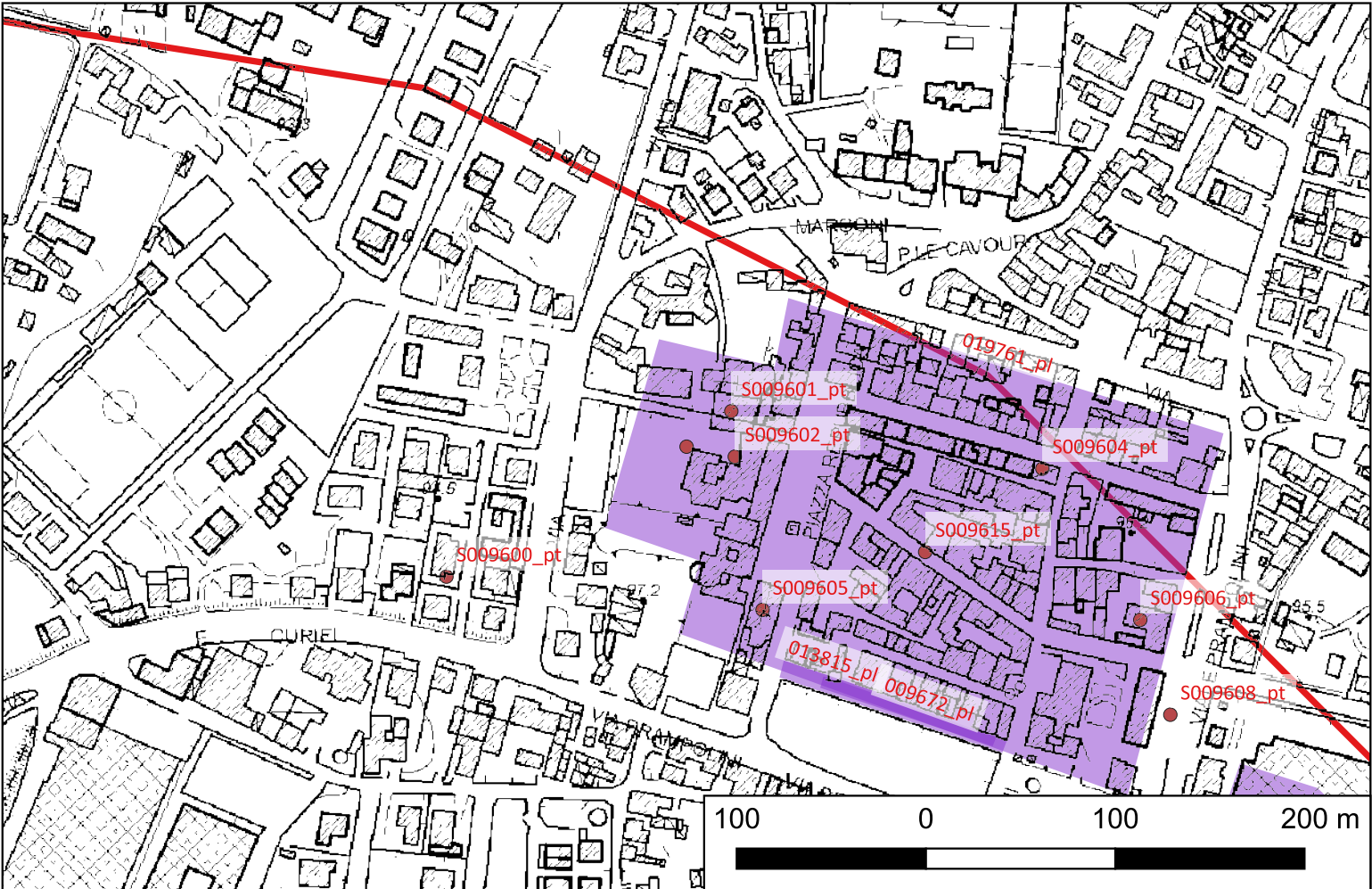
**Distanza dall'opera in progetto:**

**Potenziale:** potenziale non valutabile

**Rischio relativo:** rischio nullo

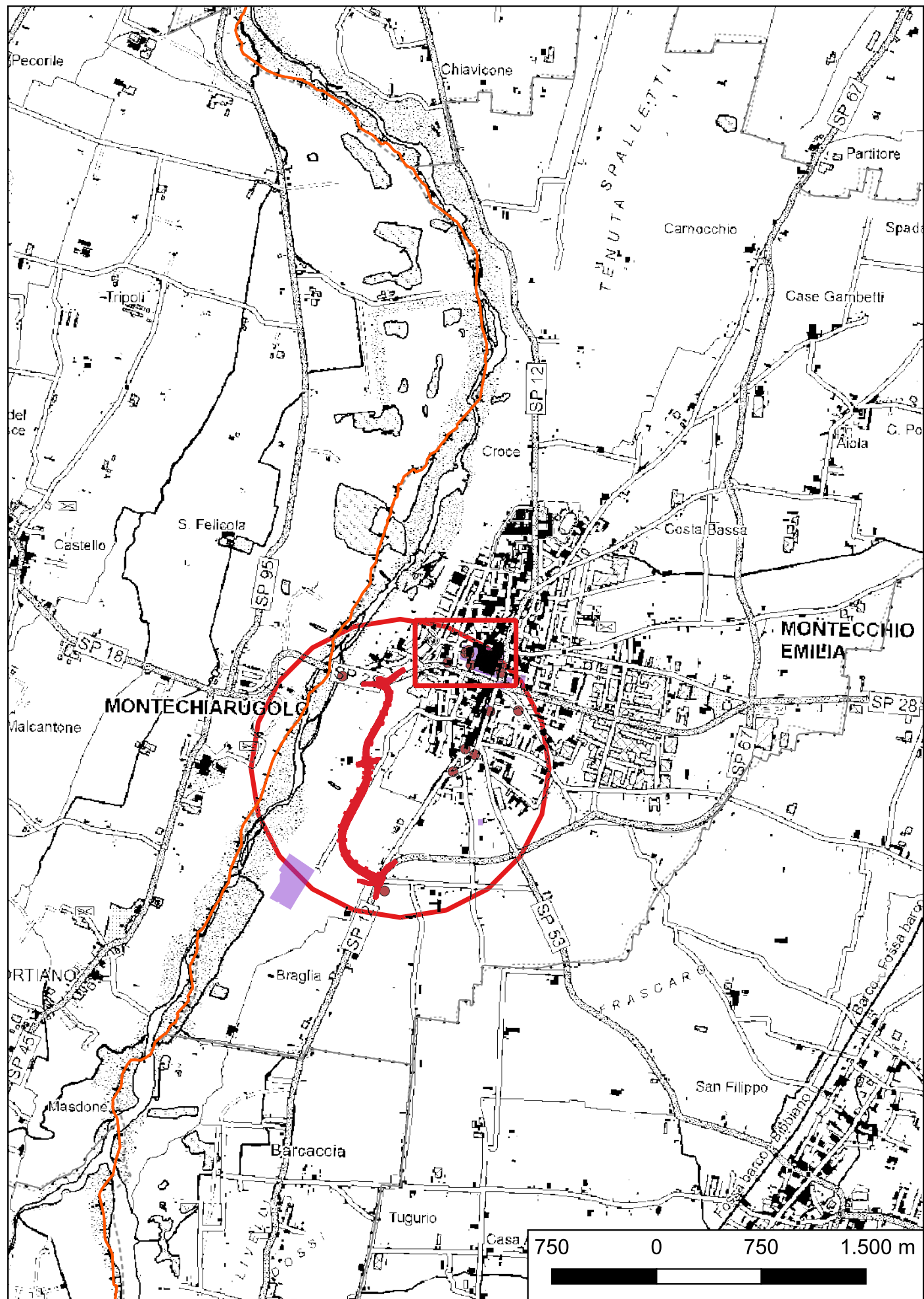
Rinvenimento di un "consistente strato di riempimento costituito da grosse pietre fluviali, ghiaie e rottami di laterizi, tra cui anche numerosi frammenti di embrici romani" (M. Degani, 14/07/1957), al cui interno si recuperarono un cippo pressoché integro ed un frammento di stele corniciata, entrambi in calcare grigio e recanti due iscrizioni sepolcrali. Il cippo reca l'iscrizione st.(ativs alfv.vib(i) / f. (ilivs) datata tra seconda metà del I secolo a.C. e prima metà del I d.C. La stele reca l'iscrizione [...]ibvs / [...]t fieri / ivssit, di pieno I secolo d.C. le due iscrizioni costituiscono isoli rinvenimenti epigrafici del territorio montecchiese e, visto il carattere funerario, attestano la presenza nelle vicinanze di una necropoli o di un sepolcro gentilizio.

BRONZONI G. 1966, Contributi alla stesura della storia più antica di Montecchio Emilia, Reggio Emilia 1966, p. 11-13  
BRONZONI G. 1976, Dal pago romano alla chiesa romanica di Montecchio Emilia, Parma, p. 25  
LASAGNA PATRONCINI C. 1981, Repertorio archeologico montecchiese (Atti del Convegno Montecchio nella storia e nell'arte, Montecchio 4 novembre 1979), Reggio Emilia, pp. 55-57;  
MACELLARI R., TIRABASSI J. 1997, Montecchio Emilia, "Catasto archeologico della Provincia di Reggio Emilia", supplemento 2, Reggio Emilia, pp. 129-131, sito R32, figg. 5-6.





## Sito S009599\_pt - epigrafi romane (C21B24000090005\_S009599\_pt)



**Localizzazione:** Montecchio Emilia (RE), Montecchio Emilia,

**Definizione e cronologia:** sito pluristratificato, {}, {13 - Età Romano repubblicana (508 - 28 a.C.), 14 - Età Romano imperiale (27 a.C. - 476)}, I sec. a.C. - I sec. d.C.

**Modalità di individuazione:** {dati bibliografici}

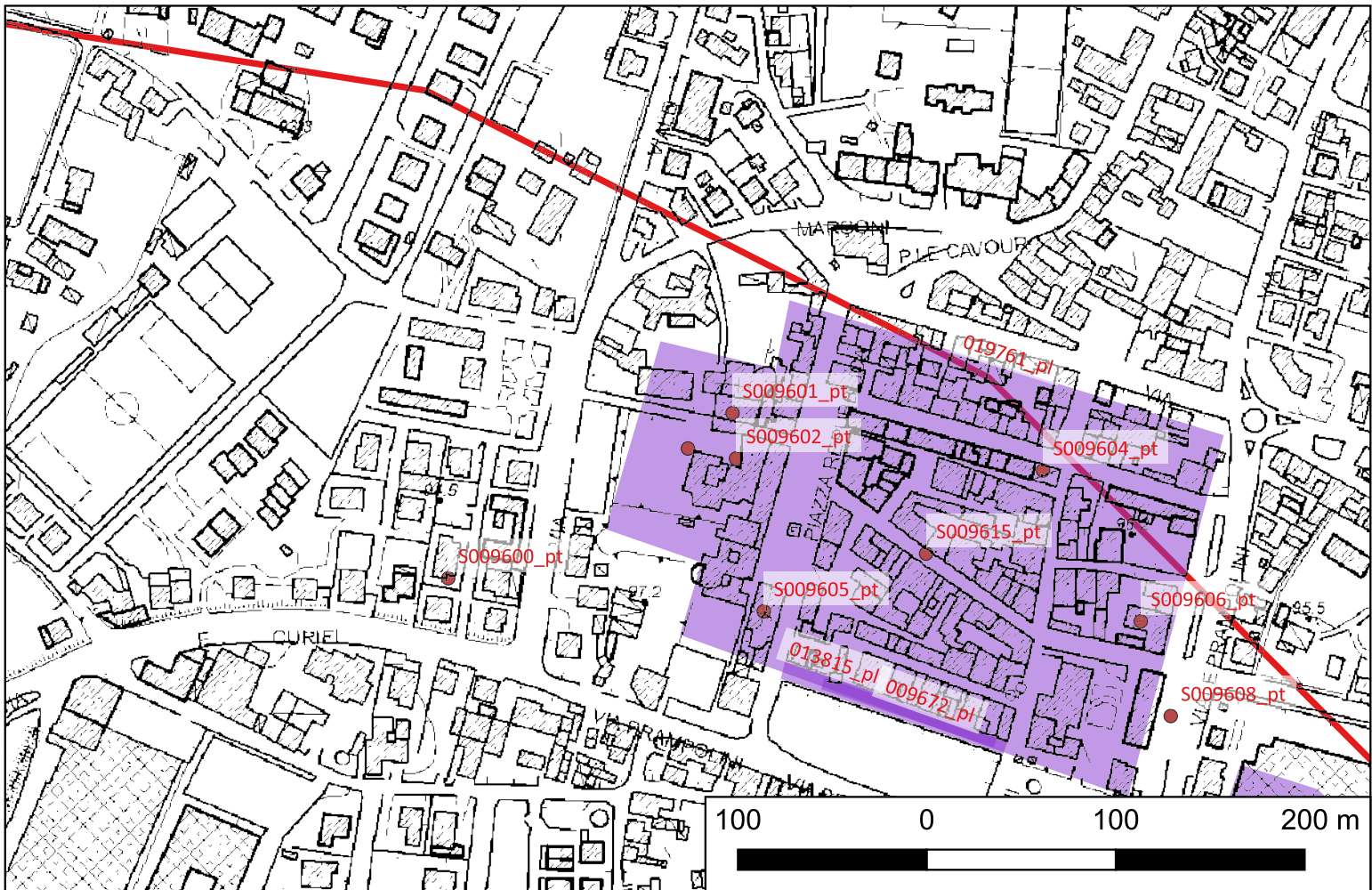
**Distanza dall'opera in progetto:**

**Potenziale:** potenziale non valutabile

**Rischio relativo:** rischio nullo

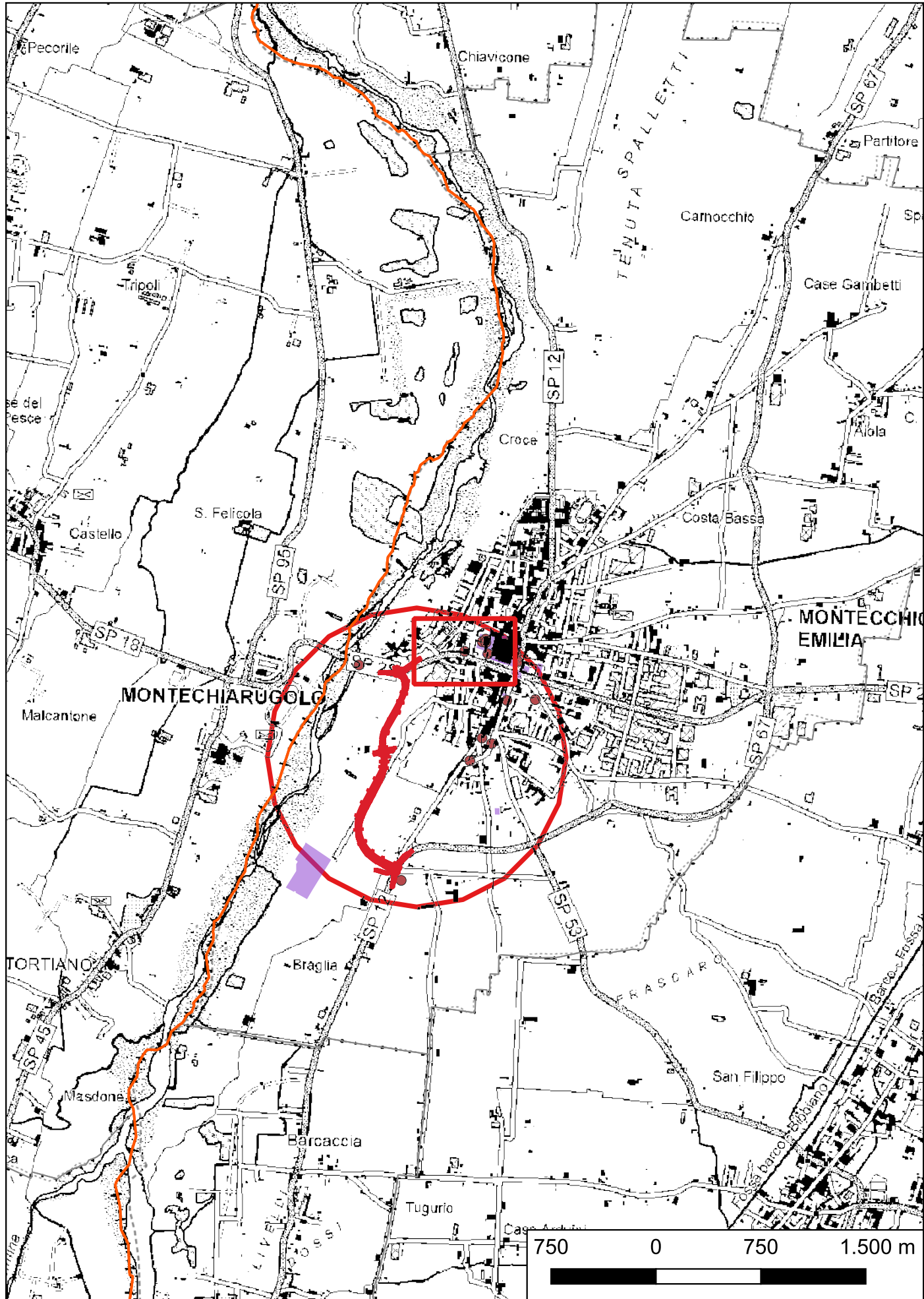
Rinvenimento di un "consistente strato di riempimento costituito da grosse pietre fluviali, ghiaie e rottami di laterizi, tra cui anche numerosi frammenti di embrici romani" (M. Degani, 14/07/1957), al cui interno si recuperarono un cippo pressoché integro ed un frammento di stele corniciata, entrambi in calcare grigio e recanti due iscrizioni sepolcrali. Il cippo reca l'iscrizione st.(ativs alfv.vib(i) / f. (ilivs) datata tra seconda metà del I secolo a.C. e prima metà del I d.C. La stele reca l'iscrizione [...]ibvs / [...]t fieri / ivssit, di pieno I secolo d.C. le due iscrizioni costituiscono isoli rinvenimenti epigrafici del territorio montecchiese e, visto il carattere funerario, attestano la presenza nelle vicinanze di una necropoli o di un sepolcro gentilizio.

BRONZONI G. 1966, Contributi alla stesura della storia più antica di Montecchio Emilia, Reggio Emilia 1966, p. 11-13  
BRONZONI G. 1976, Dal pago romano alla chiesa romanica di Montecchio Emilia, Parma, p. 25  
LASAGNA PATRONCINI C. 1981, Repertorio archeologico montecchiese (Atti del Convegno Montecchio nella storia e nell'arte, Montecchio 4 novembre 1979), Reggio Emilia, pp. 55-57;  
MACELLARI R., TIRABASSI J. 1997, Montecchio Emilia, "Catasto archeologico della Provincia di Reggio Emilia", supplemento 2, Reggio Emilia, pp. 129-131, sito R32, figg. 5-6.





# Sito S009600\_pt - tombe a cassa laterizia altomedievali (asportate) (C21B24000090005\_S009600\_pt)



**Localizzazione:** Montecchio Emilia (RE), Montecchio Emilia, viale Marconi

**Definizione e cronologia:** sito pluristratificato, {}, {15 - Età Tardoantica (300 - 568)}, V sec. d.C. - VII sec. d.C.

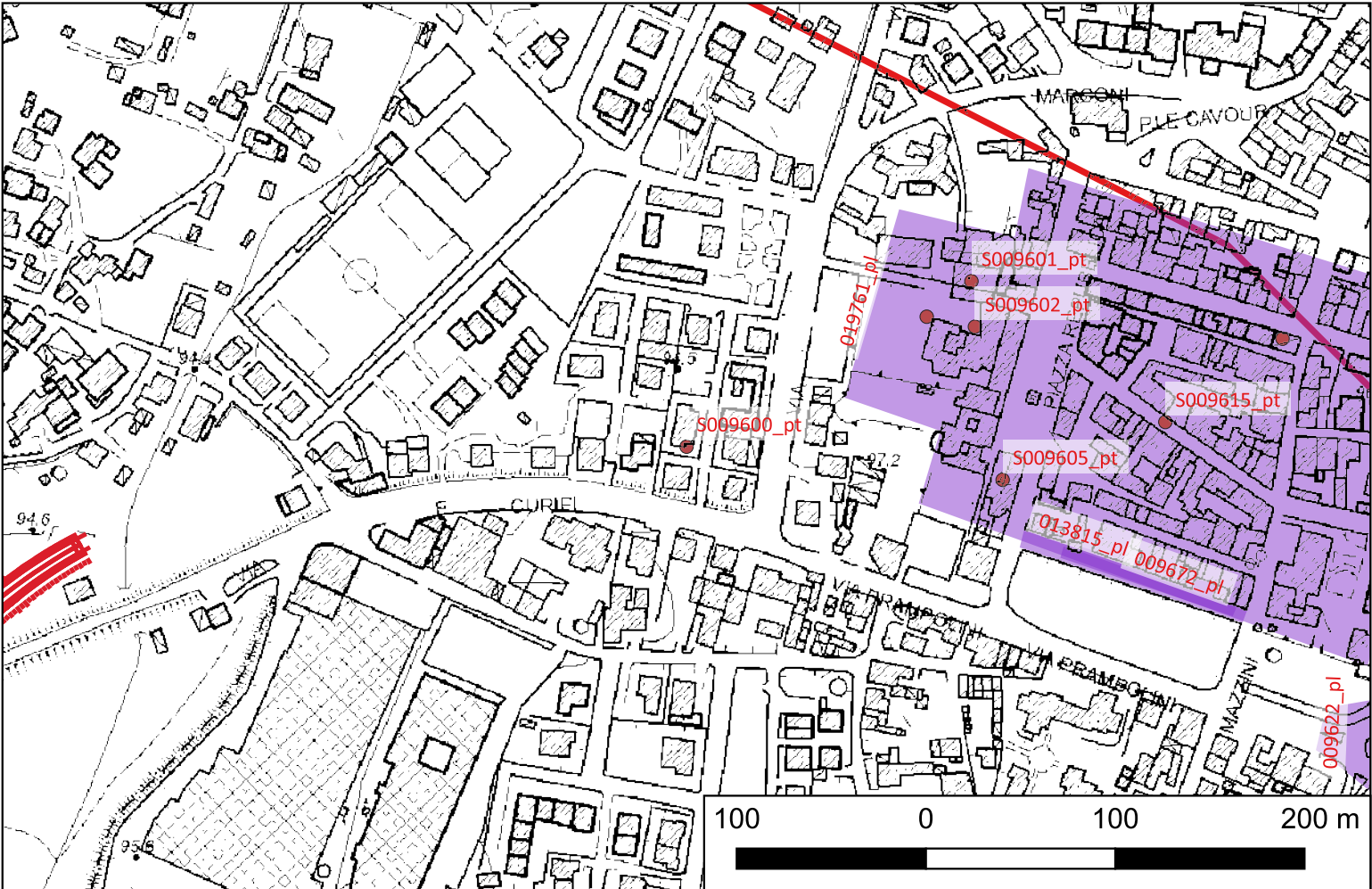
**Modalità di individuazione:** {dati bibliografici}

**Distanza dall'opera in progetto:** **Potenziale:** potenziale non valutabile **Rischio relativo:** rischio nullo

Rinvenimento di cinque tombe, di cui la n. 4 fu ricostruita nella Gliptoteca dove ancora oggi è collocata. Tomba 1: a cassa laterizia con copertura alla cappuccina. Tomba 2: a cassa laterizia orientata EO, sconvolta in antico, con fondo in lastroni di pietra di fiume e contenente tre deposizioni prive di corredo. Tomba 3: a cassa laterizia con copertura a doppio spiovente, pareti in mattoni e contenente i resti di tre defunti. Tomba 4: a cassa con pareti di mattoni e ciottoli e copertura a doppio spiovente, contenente i resti di tre defunti. Tomba 5: a cassa laterizia con copertura a doppio spiovente, conteneva un solo scheletro supino; da Siliprandi sappiamo che tra i piedi fu rinvenuto "un frammento di secchiello in bronzo con manico mobile ed al fianco destro tre frammenti di ferro, residui di un'arma", mentre Campanini riferisce che il corredo era composto da una spada una lucerna e un secchiello (CMRe, Archivio storico)

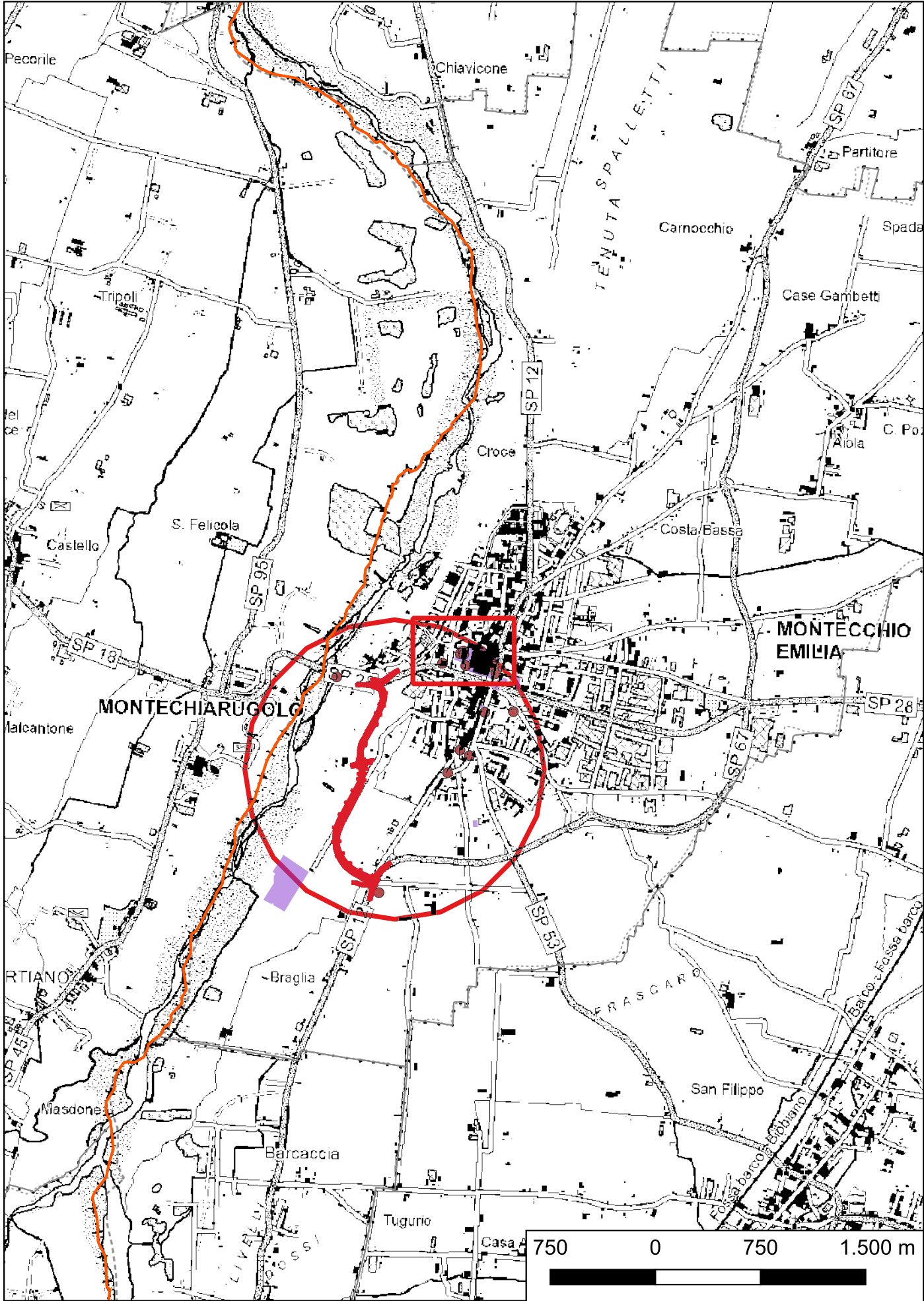
CHIESI I. 1989, Il primo periodo altomedievale in provincia di Reggio Emilia: i rinvenimenti archeologici fra la metà del V secolo ed il VII secolo d.C., in *Civiltà Padana II*, "Biblioteca della Deputazione di Storia patria per le Antiche Province Modenesi" 114, n.s., Modena, pp. 134-135.  
LASAGNA PATRONCINI C. 1981, Repertorio archeologico montecchiese (Atti del Convegno Montecchio nella storia e nell'arte, Montecchio 4 novembre 1979), Reggio Emilia, p. 53.  
MACELLARI R., TIRABASSI J. 1997, Montecchio Emilia, "Catasto archeologico della Provincia di Reggio Emilia", supplemento 2, Reggio Emilia, pp. 127-128, sito R29

SILIPRANDI O. 1936, Notizie degli scavi d'antichità in provincia di Reggio Emilia nell'ultimo cinquantennio (1886-1935), Reggio Emilia, p. 16





**Sito S009601\_pt - area di frammenti fittili di età moderna (XV-XX secolo) (C21B24000090005\_S009601\_pt)**



**Localizzazione:** Montecchio Emilia (RE), Montecchio Emilia, Cinema Zacconi

**Definizione e cronologia:** sito pluristratificato, {}, {20 - Prima età moderna (1493 - 1789), 21 - Età Moderna (1493 - 1799), 22 - Età Contemporanea (1800 - 2025)}, XV sec. d.C. - XX sec. d.C.

**Modalità di individuazione:** {dati bibliografici}

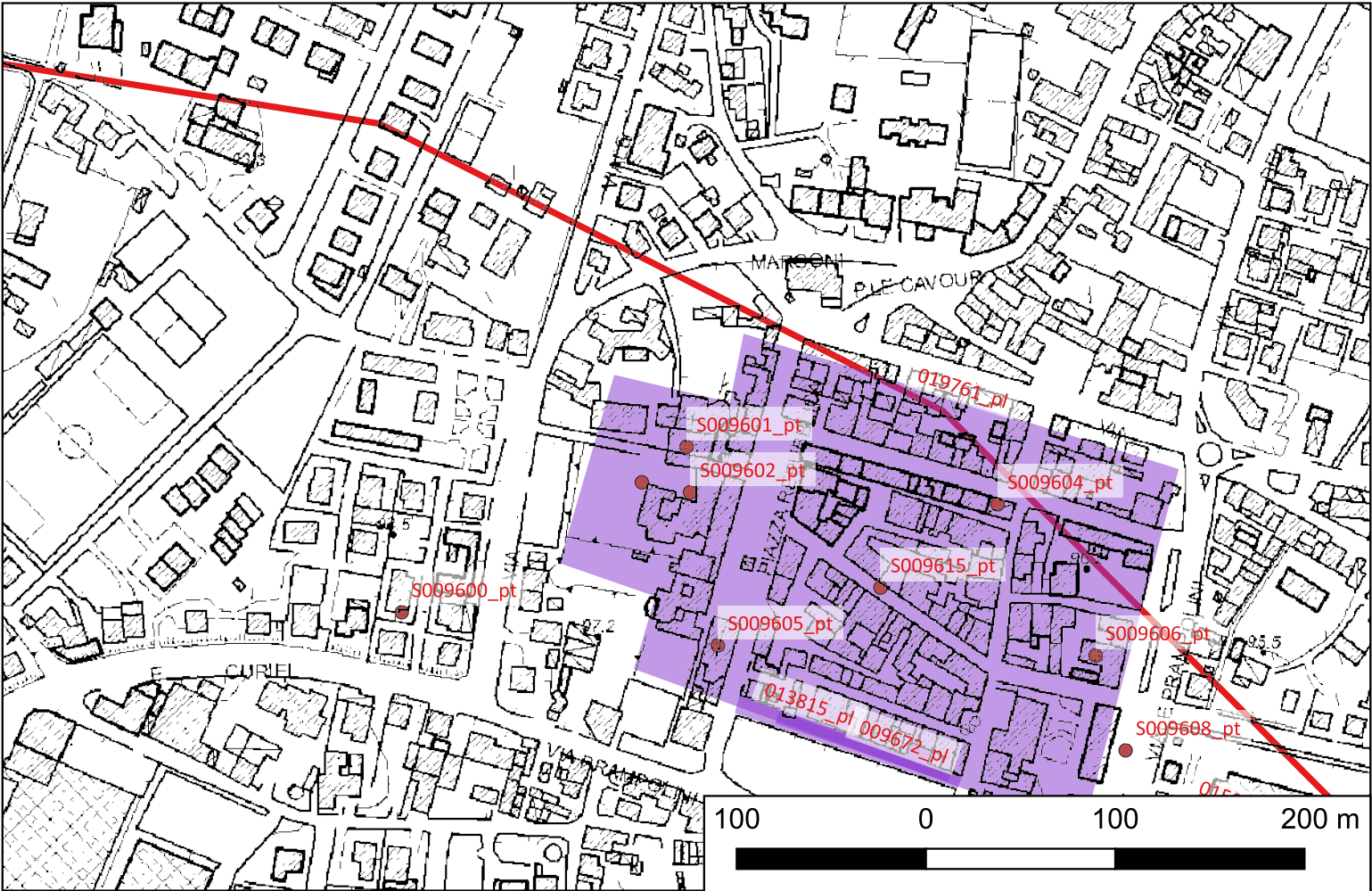
**Distanza dall'opera in progetto:**

**Potenziale:** potenziale non valutabile

**Rischio relativo:** rischio nullo

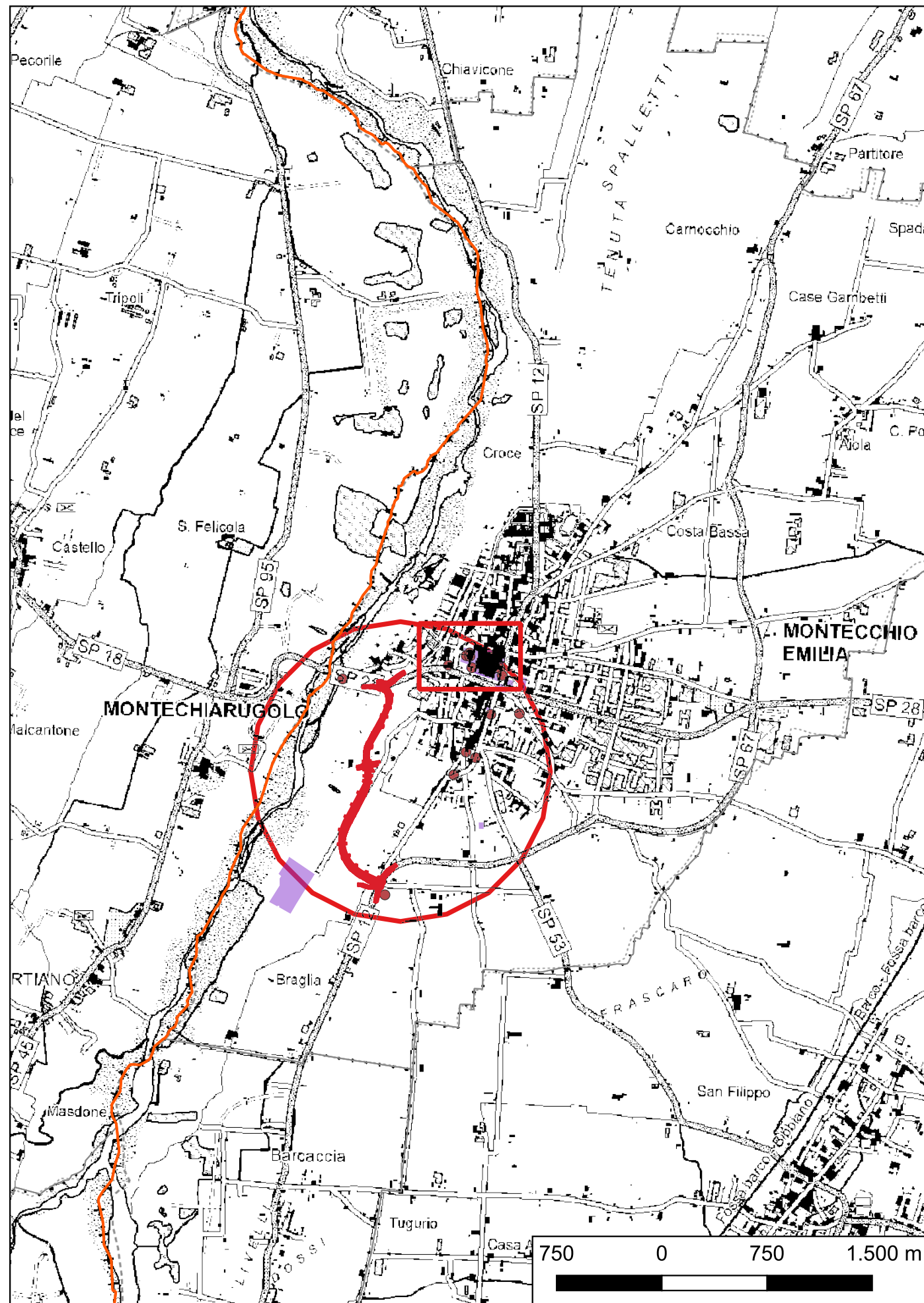
Nell'area a N della Rocca, G. Bronzoni raccolse due frammenti di piatto in ceramica rossa ed una decina di ceramica d'impasto, nonché numerosi altri cocci fra cui si segnalano: maiolica moderna (XX secolo); tazza in tache noir (XIX-inizi XX secolo); graffita rinascimentale e tardo-rinascimentale; orlo di catino in graffita a stecca (seconda metà XVI secolo); coppetta in smaltata bianca (XVI secolo); due fondi in smaltata floreale (XVI-XVII secolo)

MACELLARI R., TIRABASSI J. 1997, Montecchio Emilia, "Catasto archeologico della Provincia di Reggio Emilia", supplemento 2, Reggio Emilia, pp. 179-180, sito M3, tav. XXXIII, fig. 18





**Sito S009602\_pt - necropoli medievale (in parte asportata) e Mulino bassomedievale (C21B24000090005\_S009602\_pt)**



**Localizzazione:** Montecchio Emilia (RE), Montecchio Emilia, Rocca di Montecchio

**Definizione e cronologia:** area a uso funerario, {necropoli}. {17 - Età Altomedievale (569 - 1000), 19 - Età Bassomedievale (1301 - 1492)}, X sec. d.C. - XI sec. d.C.

**Modalità di individuazione:** {fonti orali}

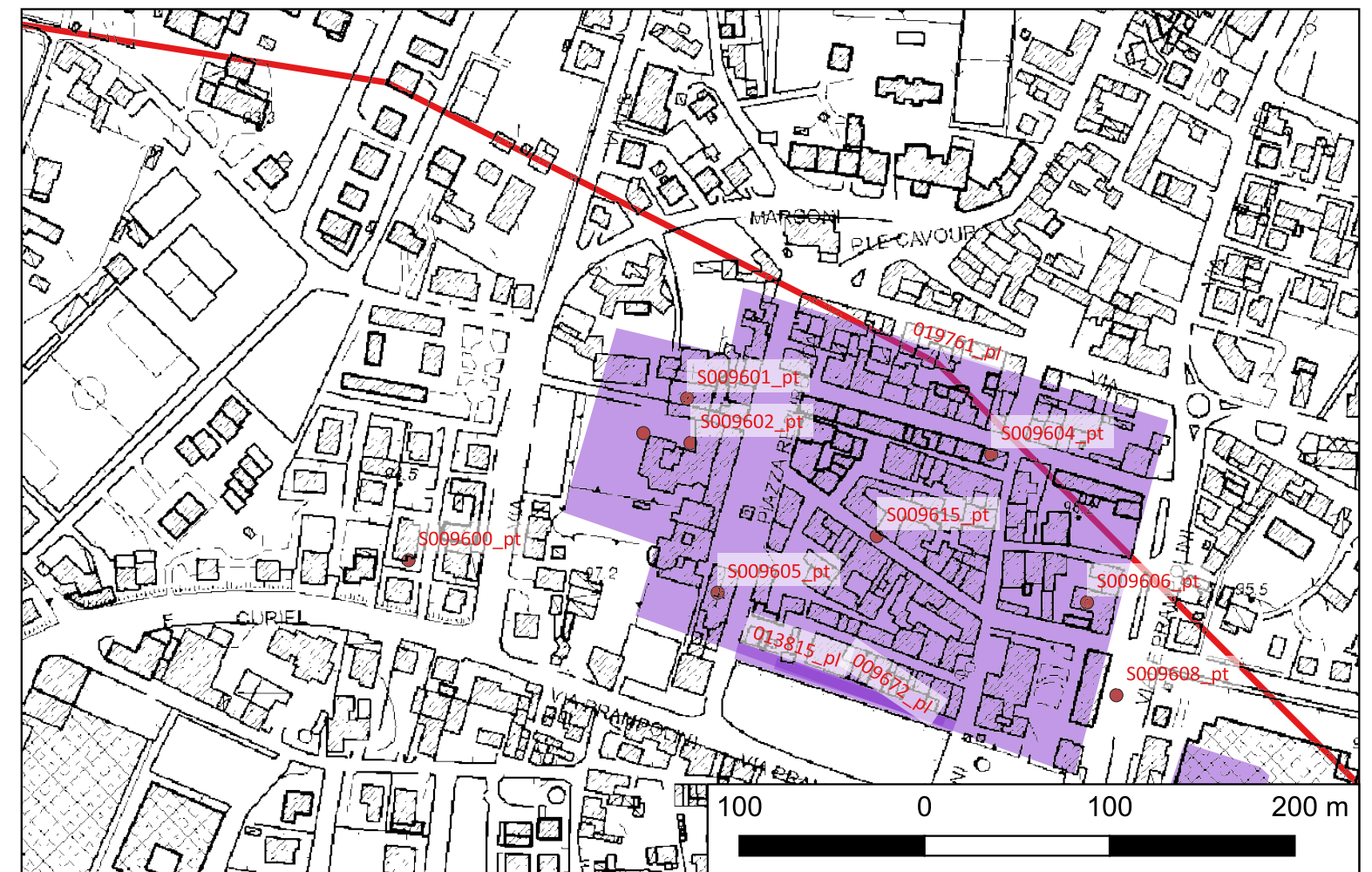
**Distanza dall'opera in progetto:**

**Potenziale:** potenziale alto

**Rischio relativo:** rischio nullo

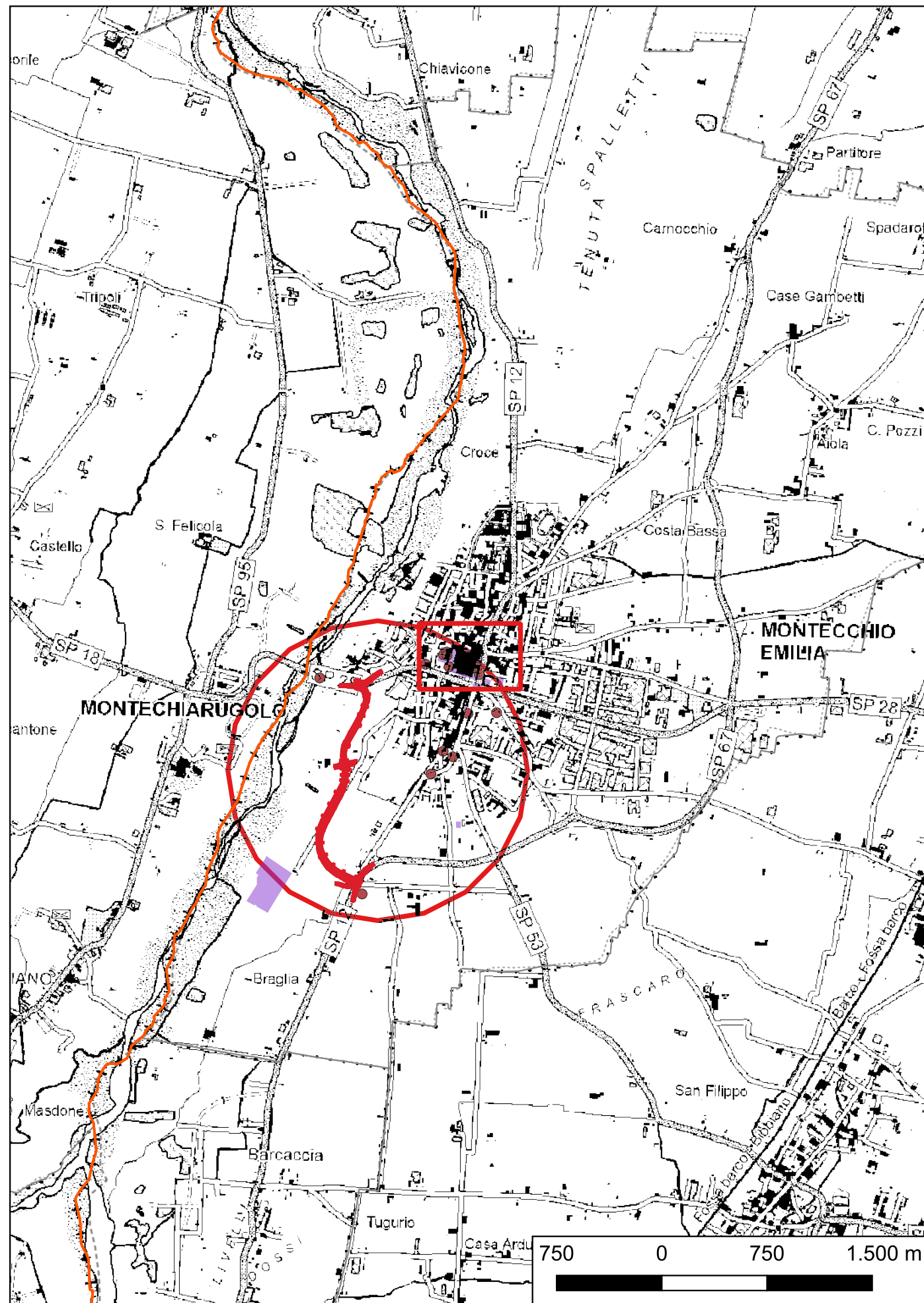
Durante gli scavi nei sotterranei della Sala del Bargello nella Rocca di Montecchio, si rinvennero ventotto tombe ad inumazione a deposizione per lo più multipla, con strutture a fossa semplice, a fossa con contorno superiore in ciottoli e a cassa con pareti in ciottoli; nel 1998 furono rinvenute altre tre tombe con copertura a doppio spiovente di laterizi, alla stessa profondità e con il medesimo orientamento del nucleo cimiteriale esplorato nel 1997. Un terzo nucleo di quindici tombe è stato individuato nel 2001-02 in un saggio eseguito all'interno della Rocca, con strutture in nuda fossa o con rinalzo parziale in ciottoli; le sepolture più recenti mostravano deposizioni multiple. Complessivamente, le tombe rinvenute nell'area della Rocca di Montecchio rappresentano un nucleo superstite di un esteso cimitero collettivo, anteriore alla costruzione del castello e allo scavo del fossato, che lo hanno ampiamente asportato. Nello stesso periodo è stato trovato un "mulino a secco" all'interno del torrione attivo fra XII e XIV secolo

BRONZONI L., LIPPOLIS E. 1998, Lo scavo del castello di Montecchio Emilia, in Gelichi S. (a c. di), *Archeologia medievale in Emilia occidentale. Ricerche e studi*, "Documenti di Archeologia" 15, Mantova, pp. 115-131.





## Sito S009604\_pt - tombe altomedievali (C21B24000090005\_S009604\_pt)



**Localizzazione:** Montecchio Emilia (RE), Montecchio Emilia,

**Definizione e cronologia:** sito pluristratificato, {}, {17 - Età Altomedievale (569 - 1000)},

**Modalità di individuazione:** {dati bibliografici}

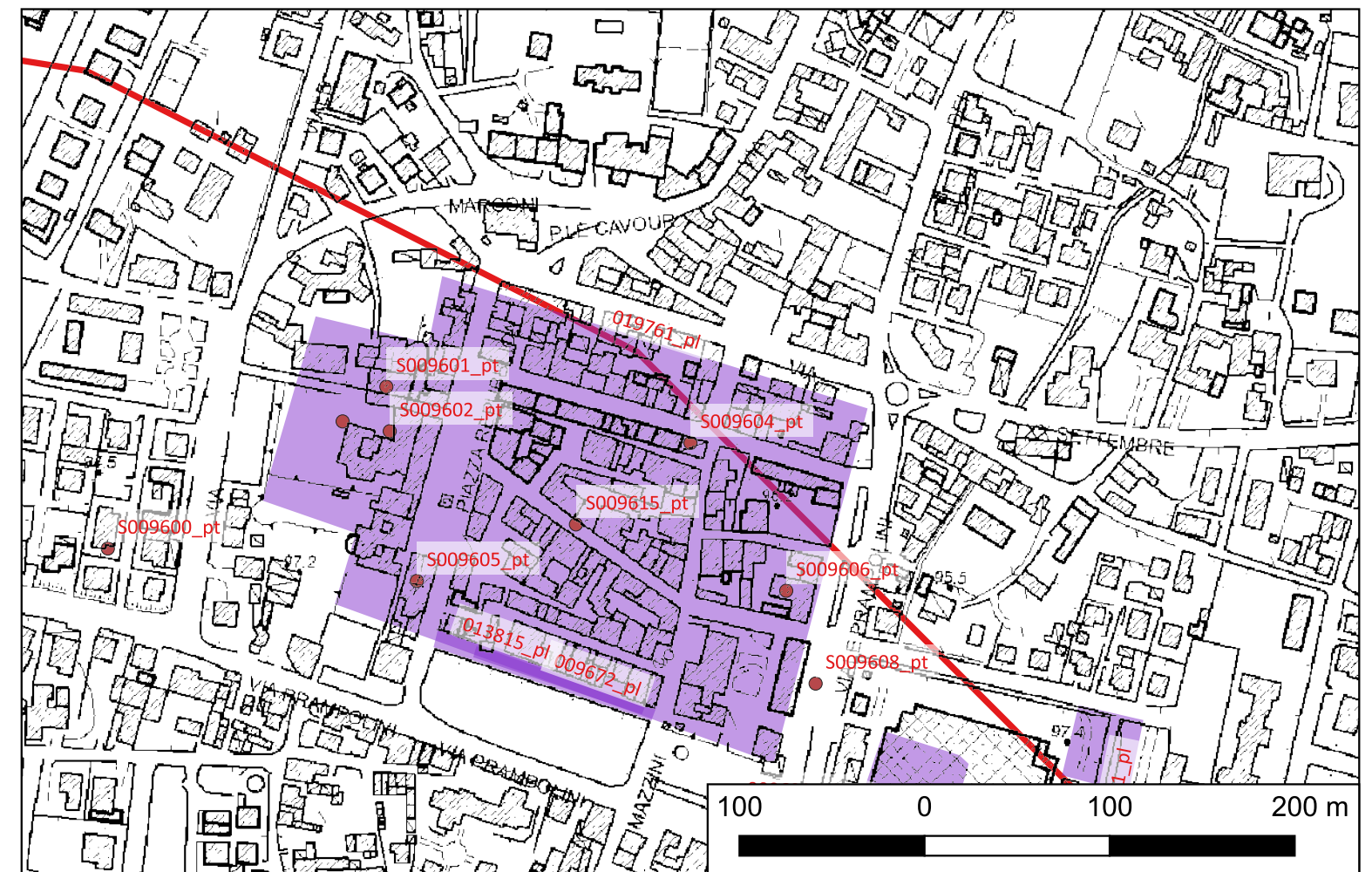
**Distanza dall'opera in progetto:**

**Potenziale:** potenziale alto

**Rischio relativo:** rischio nullo

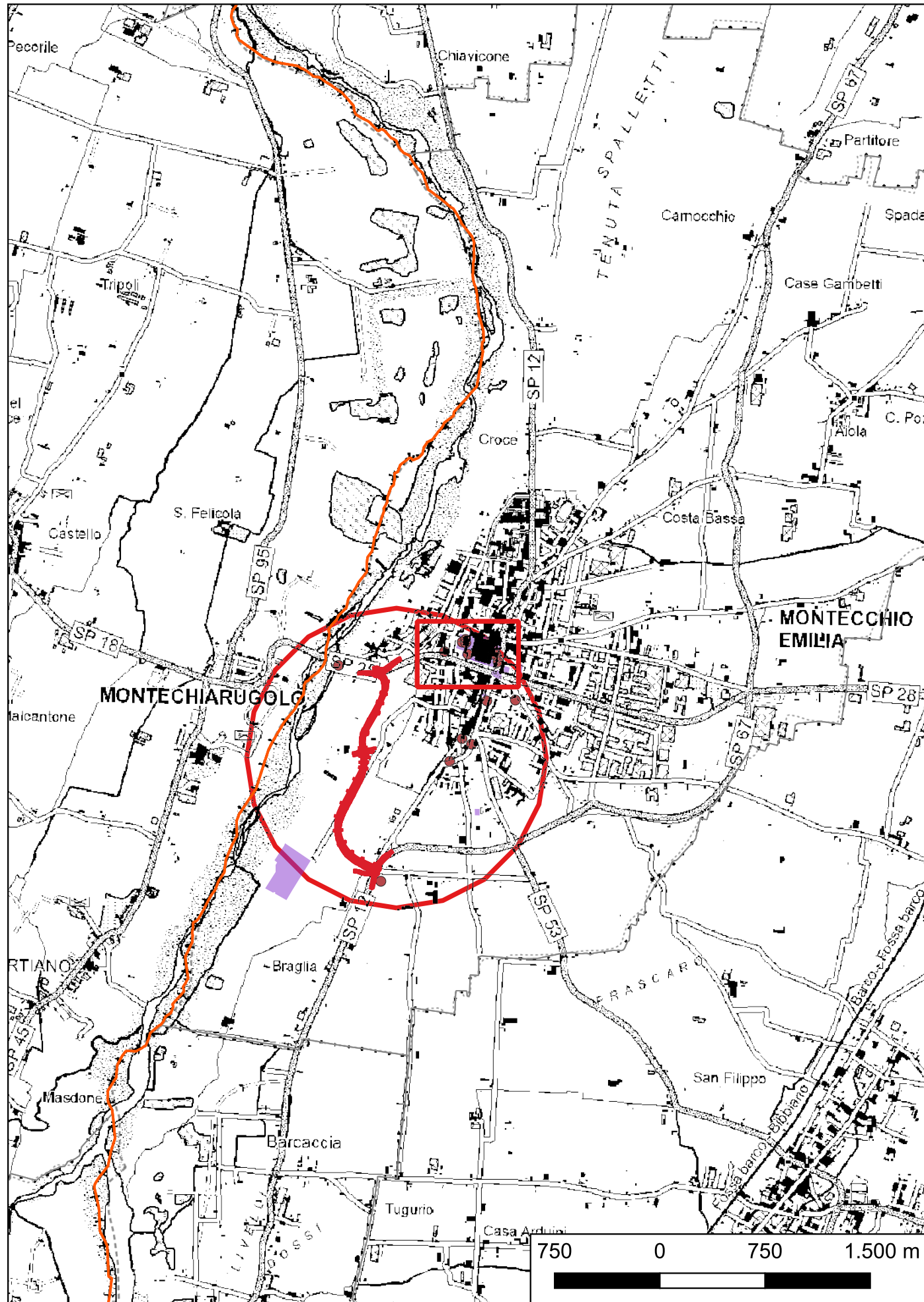
Tra vicolo Timavo e via Zannoni, venne in luce una tomba a cassa con pareti in ciottoli di fiume e copertura in laterizi a doppio spiovente e fondo non visibile, orientata EO, contenente i resti ossei di un adulto. Una seconda tomba era visibile in sezione E, ad una quota poco più alta, tipologicamente affine all'altra e con fondo in mattoni. Le tombe vennero immediatamente distrutte dall'escavatore.

MACELLARI R., TIRABASSI J. 1997, Montecchio Emilia, "Catasto archeologico della Provincia di Reggio Emilia", supplemento 2, Reggio Emilia, pp. 159-160, sito A8





**Sito S009605\_pt - tomba bassomedievale (asportata) (C21B24000090005\_S009605\_pt)**



**Localizzazione:** Montecchio Emilia (RE), Montecchio Emilia, Piazza Caduti

**Definizione e cronologia:** sito pluristratificato, {}. {19 - Età Bassomedievale (1301 - 1492)},

**Modalità di individuazione:** {dati bibliografici}

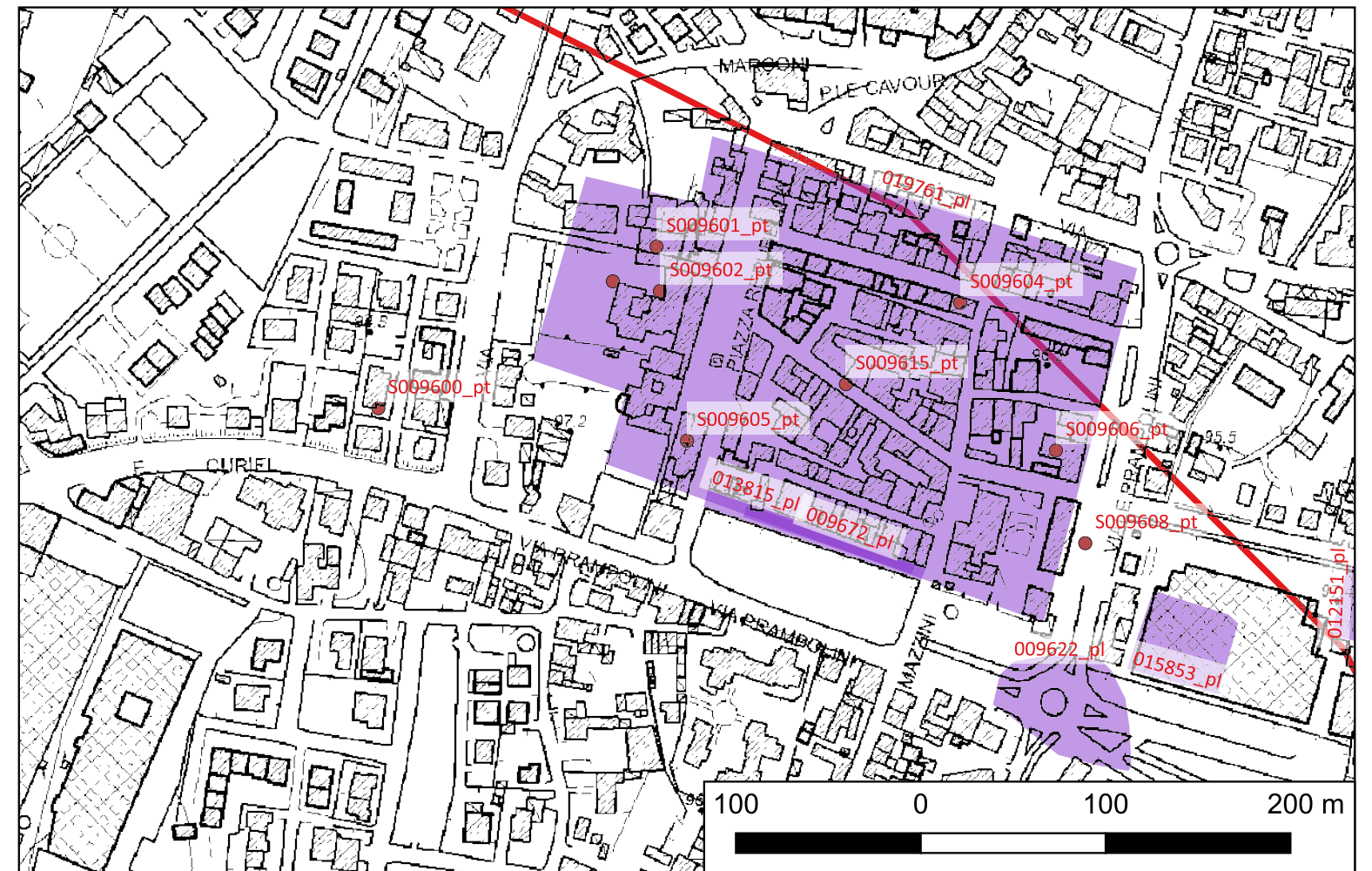
**Distanza dall'opera in progetto:**

**Potenziale:** potenziale non valutabile

**Rischio relativo:** rischio nullo

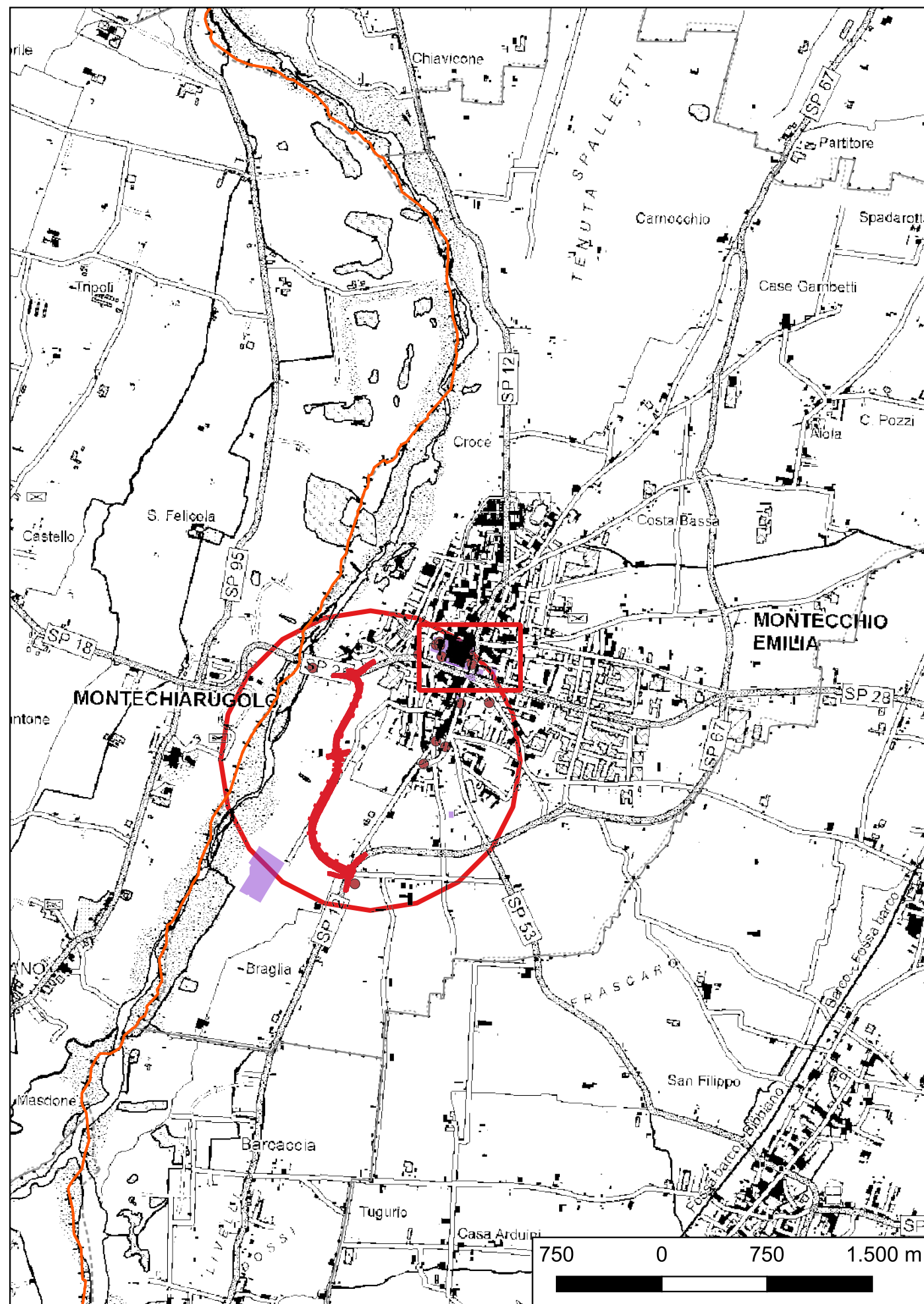
Individuazione di una sepoltura del tipo cosiddetto “alla cappuccina”. All'interno furono identificati resti ossei umani pertinenti all'inumazione.

MACELLARI R., TIRABASSI J. 1997, Montecchio Emilia, "Catasto archeologico della Provincia di Reggio Emilia", supplemento 2, Reggio Emilia, p. 180, sito M5, fig. 18





## Sito S009606\_pt - strutture murarie tardo medievali (C21B24000090005\_S009606\_pt)



**Localizzazione:** Montecchio Emilia (RE), Montecchio Emilia, Casinone Brindani

**Definizione e cronologia:** sito pluristratificato, {}. {19 - Età Bassomedievale (1301 - 1492), 20 - Prima età moderna (1493 - 1789)}, XIV sec. d.C. - XV sec. d.C.

**Modalità di individuazione:** {fonti orali}

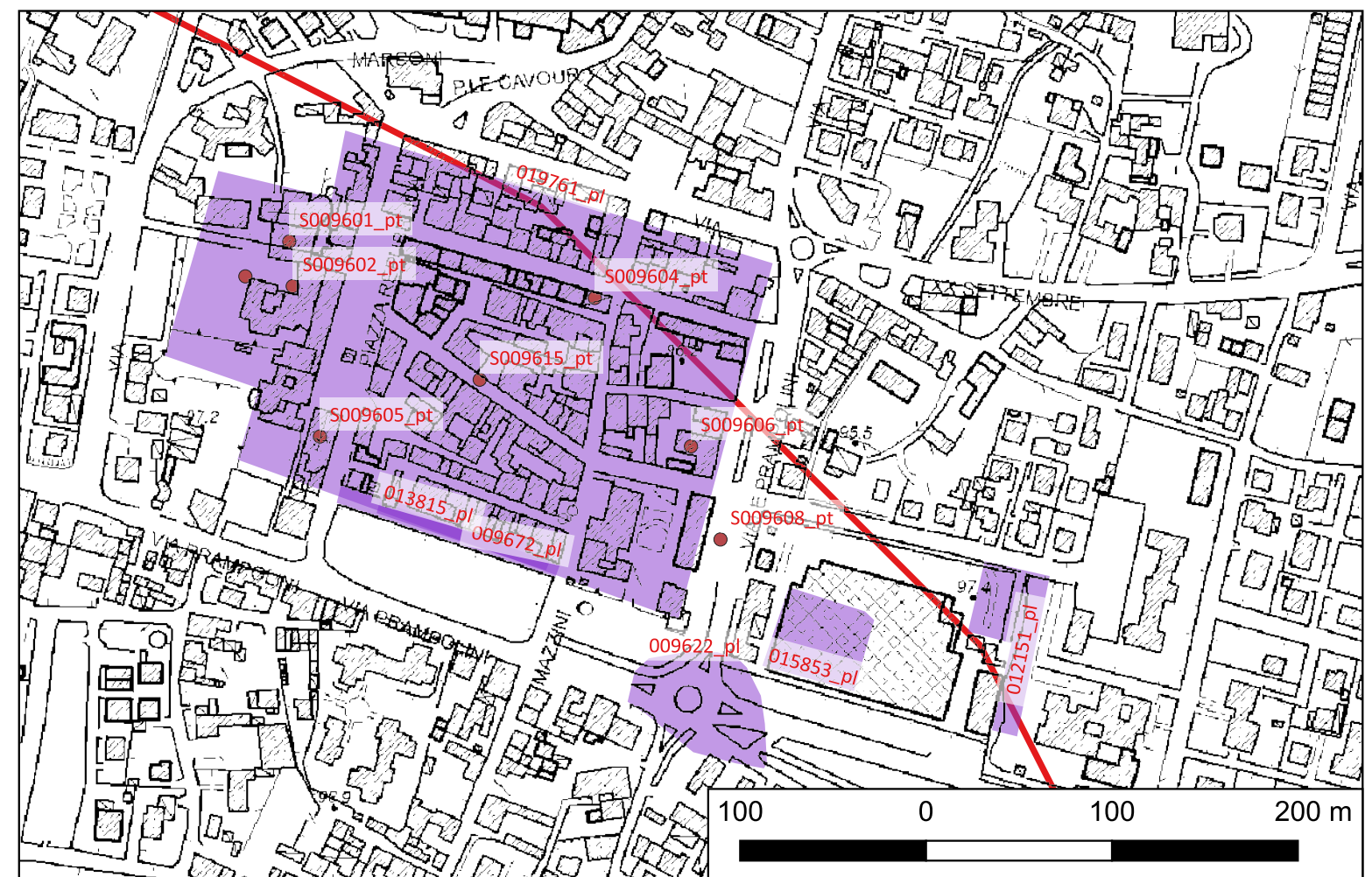
**Distanza dall'opera in progetto:**

**Potenziale:** potenziale non valutabile

**Rischio relativo:** rischio nullo

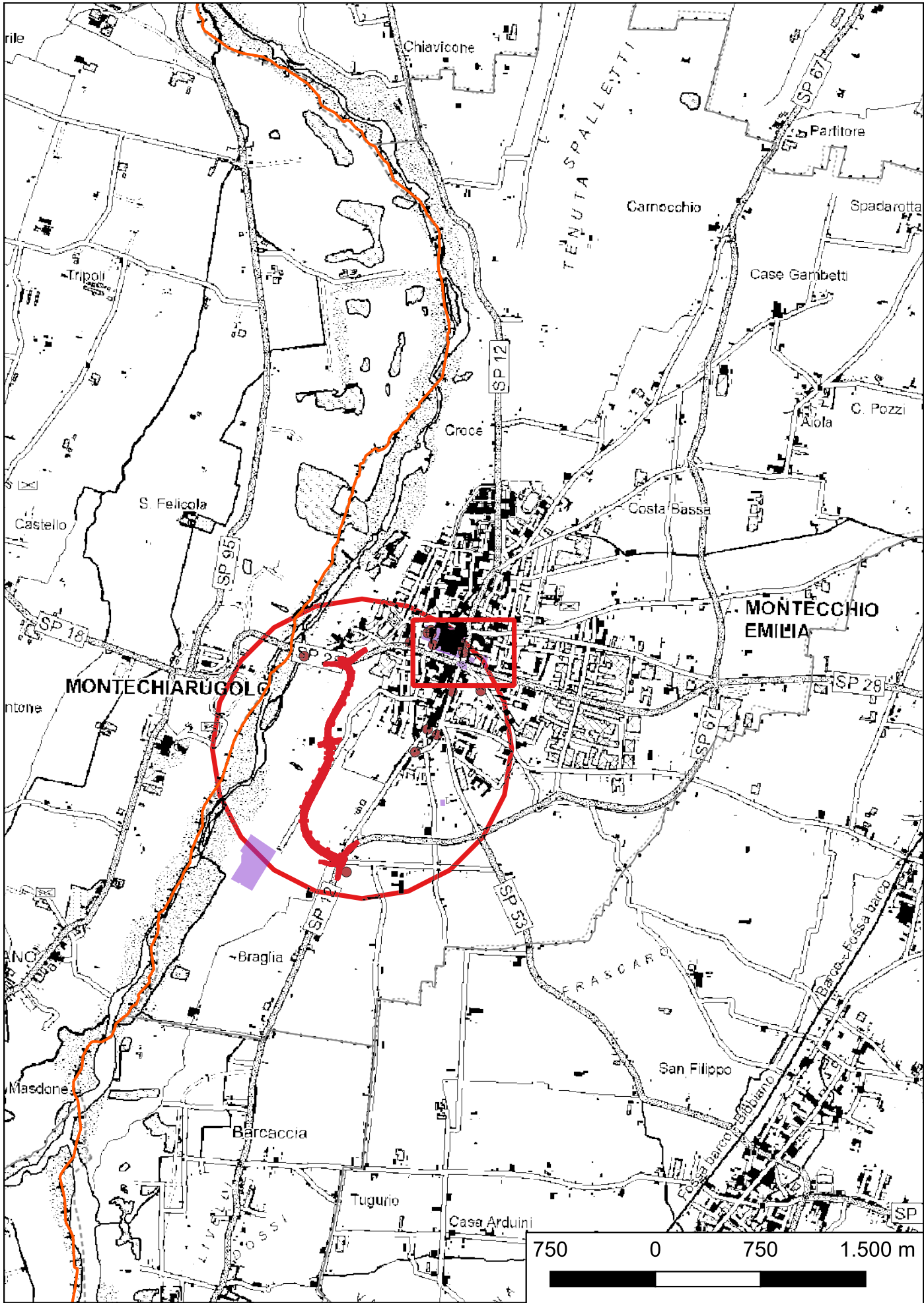
G. Bronzoni raccolse diversi frammenti ceramici utilizzati come riempimenti fra le testate di contenimento di due muri. Al di sotto, quale probabile piano di calpestio coevo, fu individuato uno strato di terreno organogeno spesso 50 cm, molto scuro e contenente numerosi frammenti ceramici. Nello scavo operato tra le vecchie mura ad E ed il Casinone, si rinvenne in parete E un muro in laterizi ad andamento NS (largo 1 m; alto circa 2 m) parallelo alle mura esterne alla distanza di circa 3,50 m: questo muro può essere interpretato come un muro di contenimento di una strada pedonale superiore ("di svuoto") che, continuando la contrada delle Mura, girava intorno alla zona urbana. Al di sotto di tale muro, si notò uno spesso strato di terreno nerastro (1,50 m), poi un livello di ghiaia del quale non si vedeva la fine. A 3,50 m da tale muro, si individuarono in parete S due strutture in ciottoli orientate circa NS; nell'angolo NO, un altro muro in laterizi ad andamento NS con due speroni; in parete E, un altro setto murario in laterizi ad andamento EO. Fra i materiali raccolti si segnalano: boccale in graffita arcaica decorato a fasce e quartieri con rombo quadrilobato nel riquadro centrale; maiolica arcaica; graffita arcaica; graffita arcaica padana con motivo floreale; pentola da fuoco in ceramica invetriata con vetrina verde interna.

MACELLARI R., TIRABASSI J. 1997, Montecchio Emilia, "Catasto archeologico della Provincia di Reggio Emilia", supplemento 2, Reggio Emilia, p. 180, sito M4





Sito S009608\_pt - cuspidi di lama di età eneolitica (C21B24000090005\_S009608\_pt)



**Localizzazione:** Montecchio Emilia (RE), Montecchio Emilia,

**Definizione e cronologia:** sito pluristratificato, {}, {06 - Neolitico (7000 - 3400 a.C.)},

**Modalità di individuazione:** {dati bibliografici}

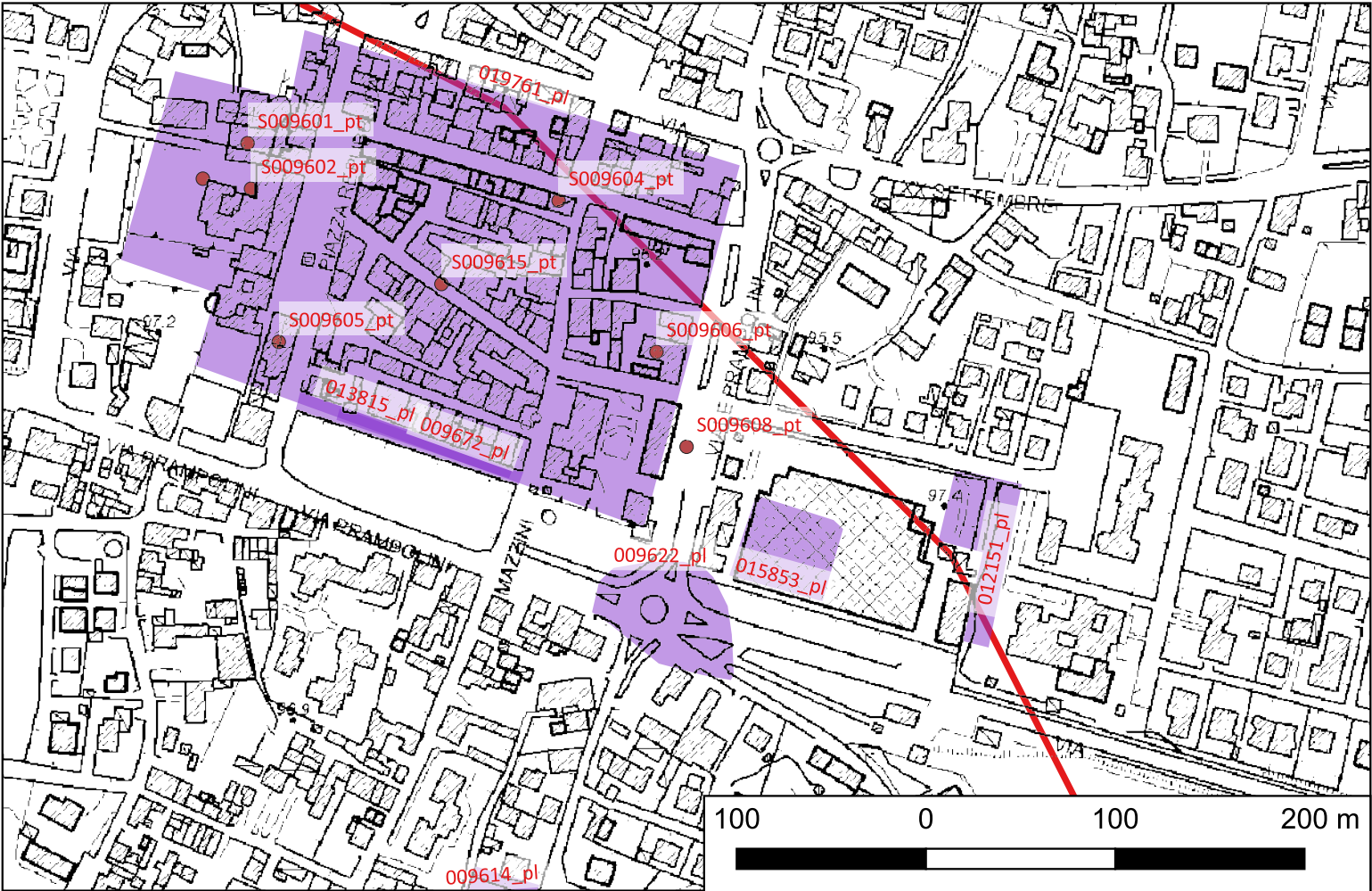
**Distanza dall'opera in progetto:**

**Potenziale:** potenziale non valutabile

**Rischio relativo:** rischio nullo

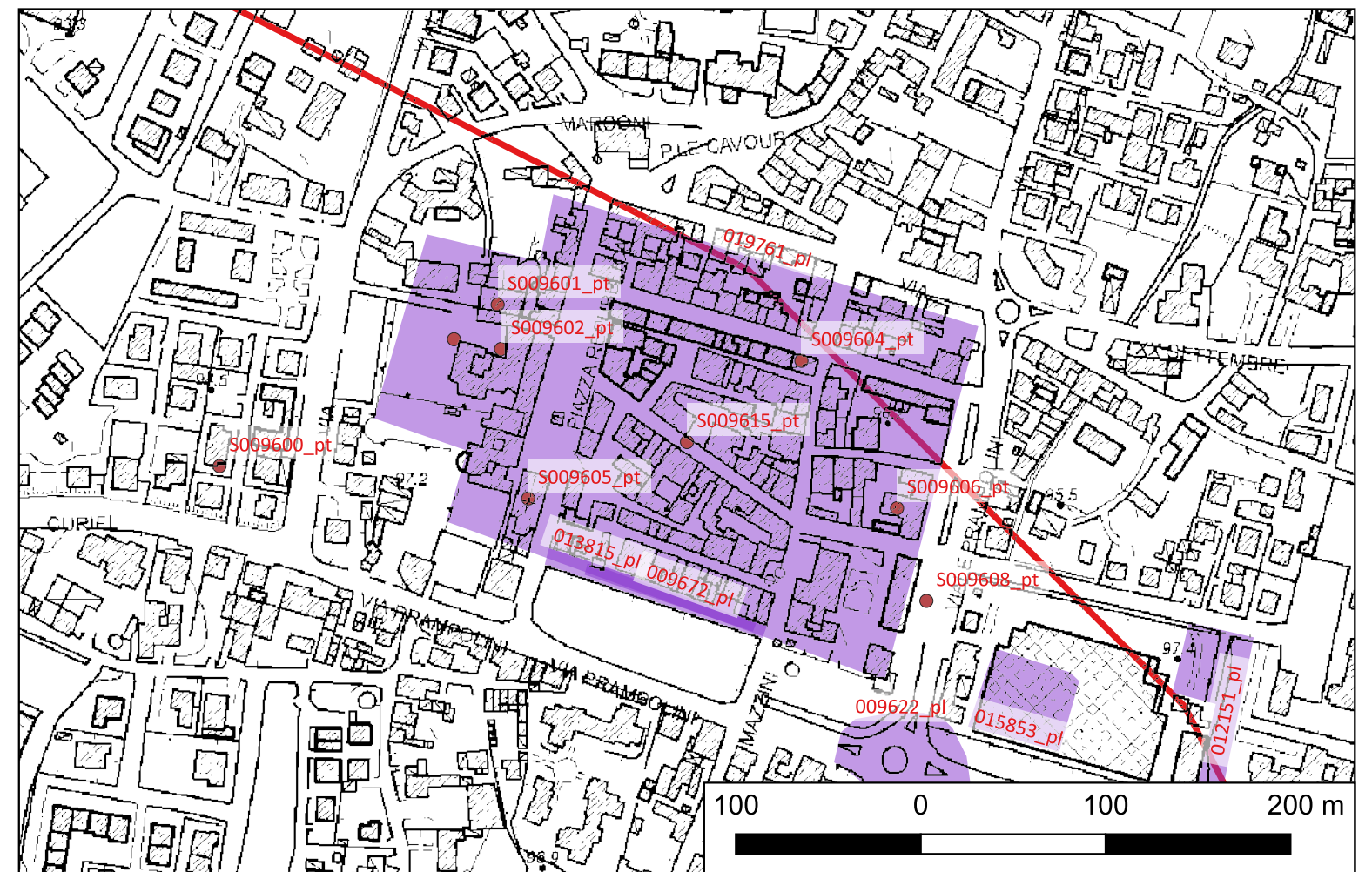
pugnaletto o cuspidi di arma da lancio in selce giallognola, patinato in arancio, ottenuto da ciottolo del pedeappennino. E un foliato ogivale a ritocco piatto coprente su una faccia, mentre sull'altra interessa la metà distale del margine sinistro e la metà prossimale del margine destro

MACELLARI R., TIRABASSI J. 1997, Montecchio Emilia, "Catasto archeologico della Provincia di Reggio Emilia", supplemento 2, Reggio Emilia, pp. 34-35, tav. VI, 6



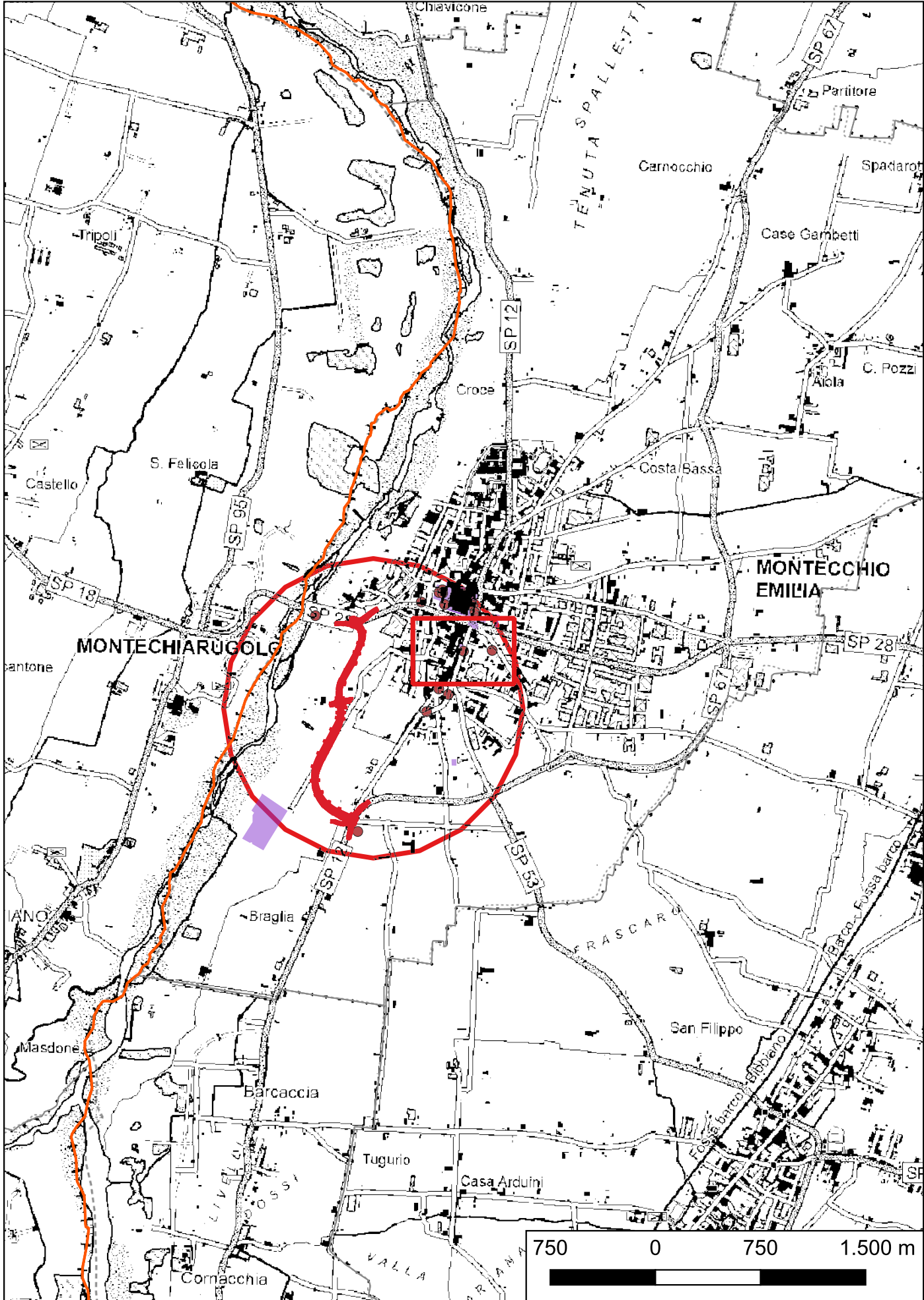


MACELLARI R., TIRABASSI J. 1997, Montecchio Emilia, "Catasto archeologico della Provincia di Reggio Emilia", supplemento 2, Reggio Emilia, p. 64





# Sito S009616\_pt - tombe altomedievali (C21B24000090005\_S009616\_pt)



**Localizzazione:** Montecchio Emilia (RE), Molinazza, via Grandi

**Definizione e cronologia:** sito pluristratificato, {}, {17 - Età Altomedievale (569 - 1000)},

**Modalità di individuazione:** {dati bibliografici}

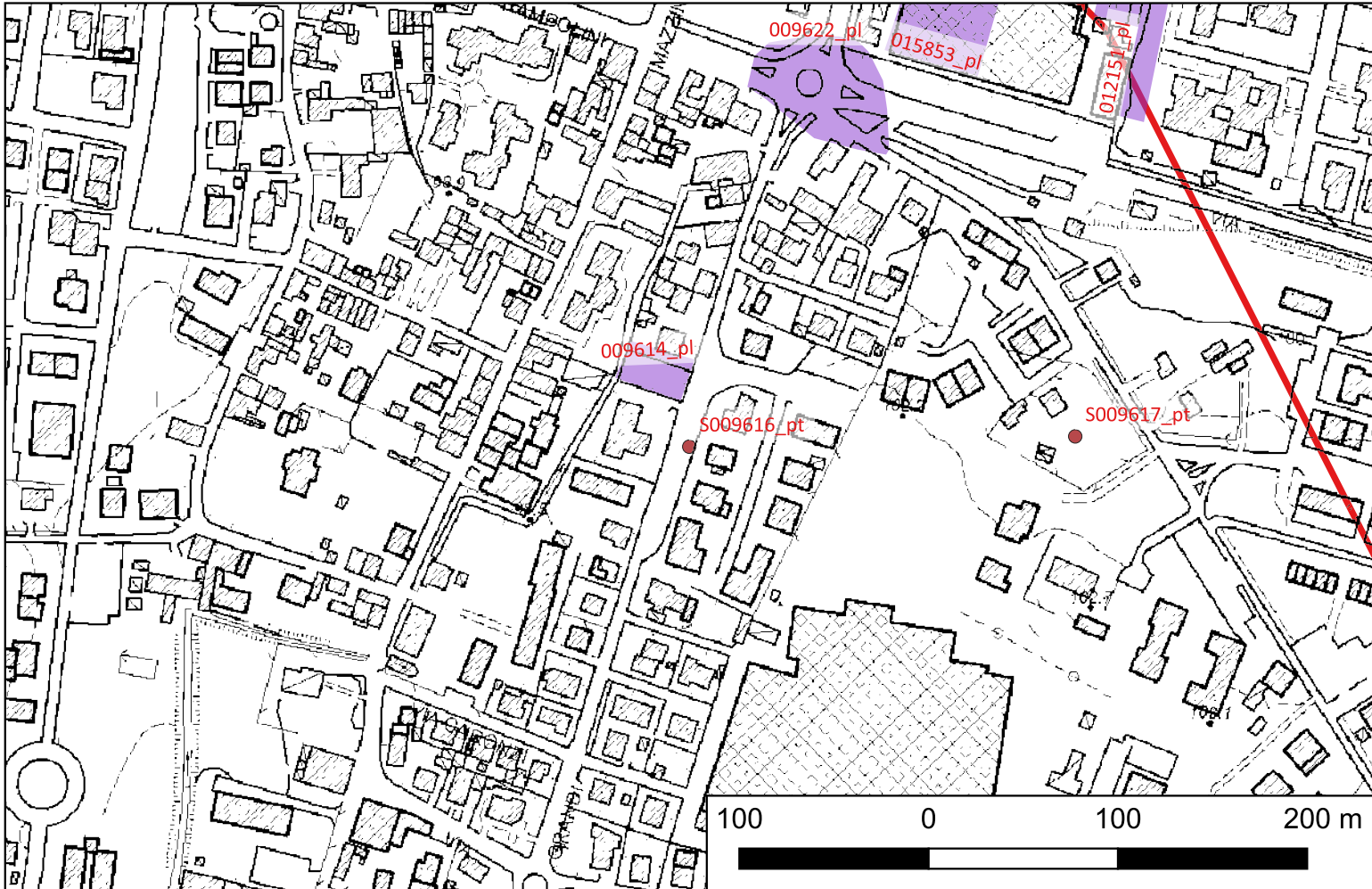
**Distanza dall'opera in progetto:**

**Potenziale:** potenziale non valutabile

**Rischio relativo:** rischio nullo

Tre tombe (tombe 1-3), fortemente danneggiate dai lavori, avevano pareti in ciottoli e fondo in cotto. La tomba 4 in cassa laterizia fu rinvenuta intatta, con solo la copertura a doppio spiovente in parte crollata. Tutte le tombe erano orientate EO. Si tratta di un nucleo di tombe non distante da quelle rinvenute in via Mazzini e nell'area ex Capolo, con le quali condividono orientamento e tipologia costruttiva.

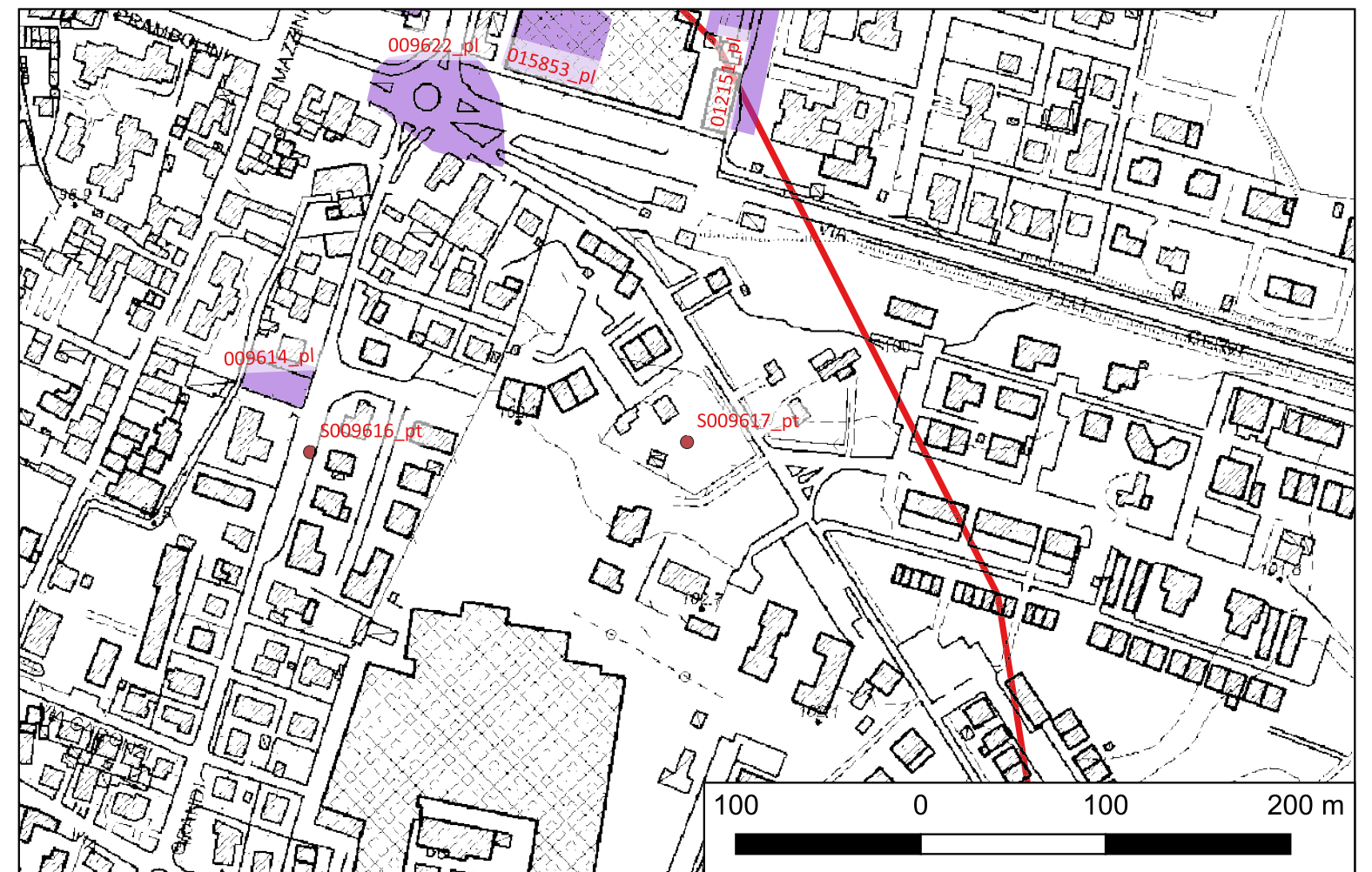
CHIESI I. 1989, Il primo periodo altomedievale in provincia di Reggio Emilia: i rinvenimenti archeologici fra la metà del V secolo ed il VII secolo d.C., in *Civiltà Padana* II, "Biblioteca della Deputazione di Storia patria per le Antiche Province Modenesi" 114, n.s., Modena, p. 136  
LASAGNA PATRONCINI C. 1981, Repertorio archeologico montecchiese (Atti del Convegno Montecchio nella storia e nell'arte, Montecchio 4 novembre 1979), Reggio Emilia, p. 62  
MACELLARI R., TIRABASSI J. 1997, Montecchio Emilia, "Catasto archeologico della Provincia di Reggio Emilia", supplemento 2, Reggio Emilia, p. 160 sito A9, fig. 9





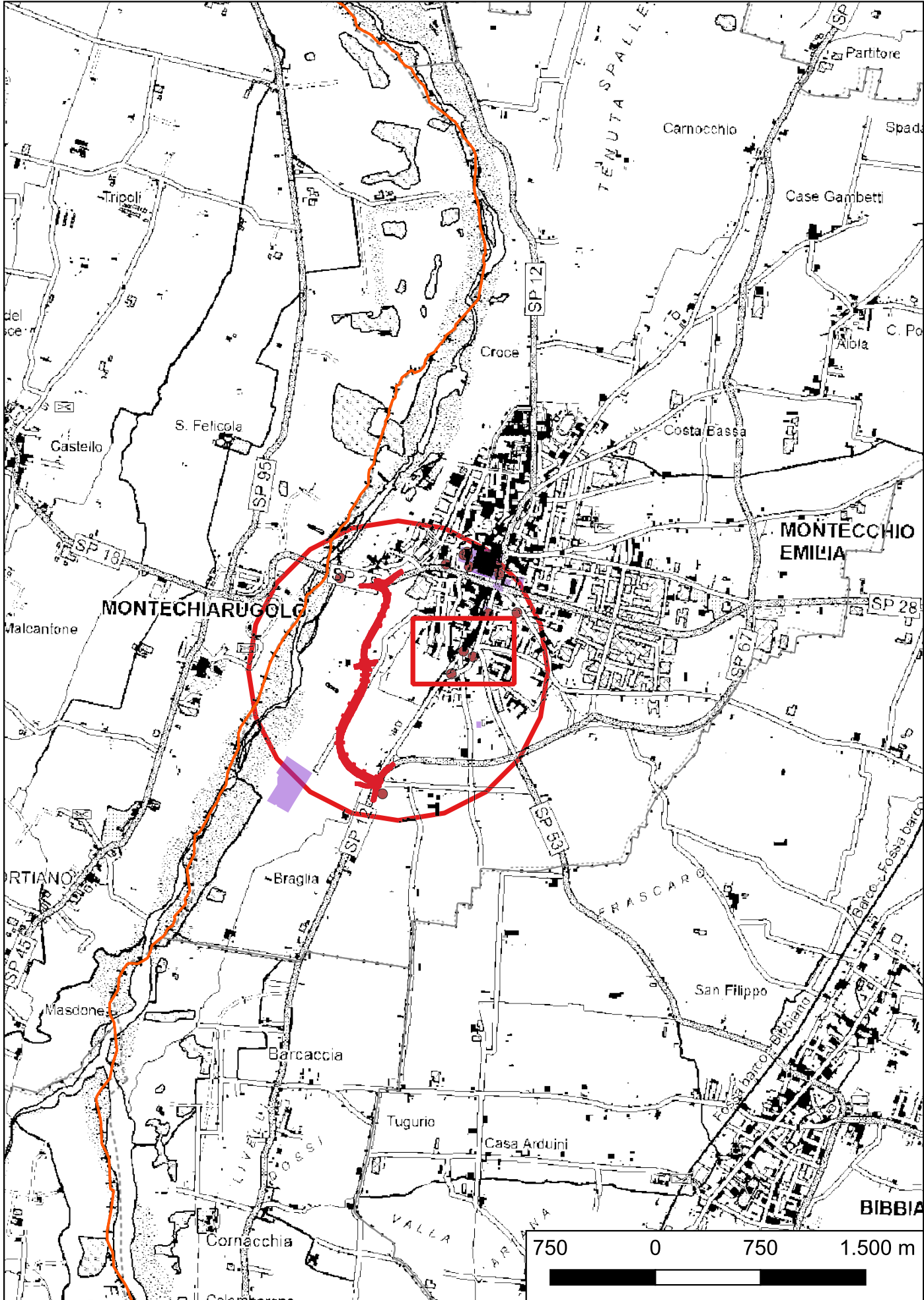
The map shows the town of Montecchio Emilia, with a red line highlighting a specific area and a red square marking a point of interest. The map includes various roads (SP 18, SP 95, SP 12, SP 67, SP 28, SP 63, SP 72), rivers (Frasca, Fossa barco), and landmarks (Montecchio Emilia, Montecchiarugolo, Barcaccia, Tugurio, Casa Arduini, San Filippo, Barco, Fossa barco). A scale bar at the bottom indicates distances from 750 to 1,500 meters.

MACELLARI R., TIRABASSI J. 1997, Montecchio Emilia, "Catasto archeologico della Provincia di Reggio Emilia", supplemento 2, Reggio Emilia, p. 128, sito R30





# Sito S009619\_pt - necropoli di età altomedievale (longobarda) (C21B24000090005\_S009619\_pt)



**Localizzazione:** Montecchio Emilia (RE), Pozzoferrato, via Mazzini

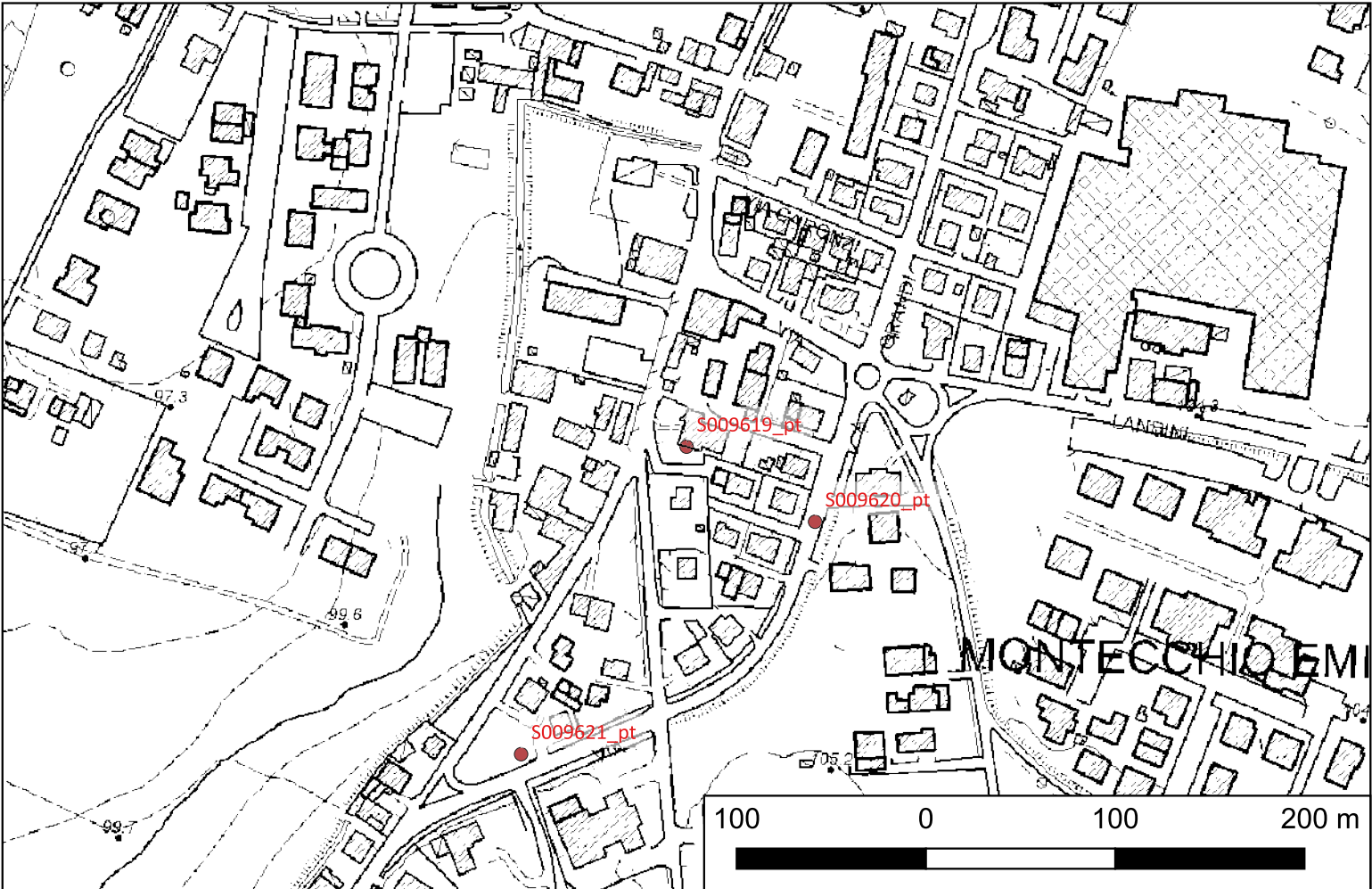
**Definizione e cronologia:** sito pluristratificato, {}, {15 - Età Tardoantica (300 - 568), 17 - Età Altomedievale (569 - 1000)},

**Modalità di individuazione:** {dati bibliografici}

**Distanza dall'opera in progetto:** **Potenziale:** potenziale non valutabile **Rischio relativo:** rischio nullo

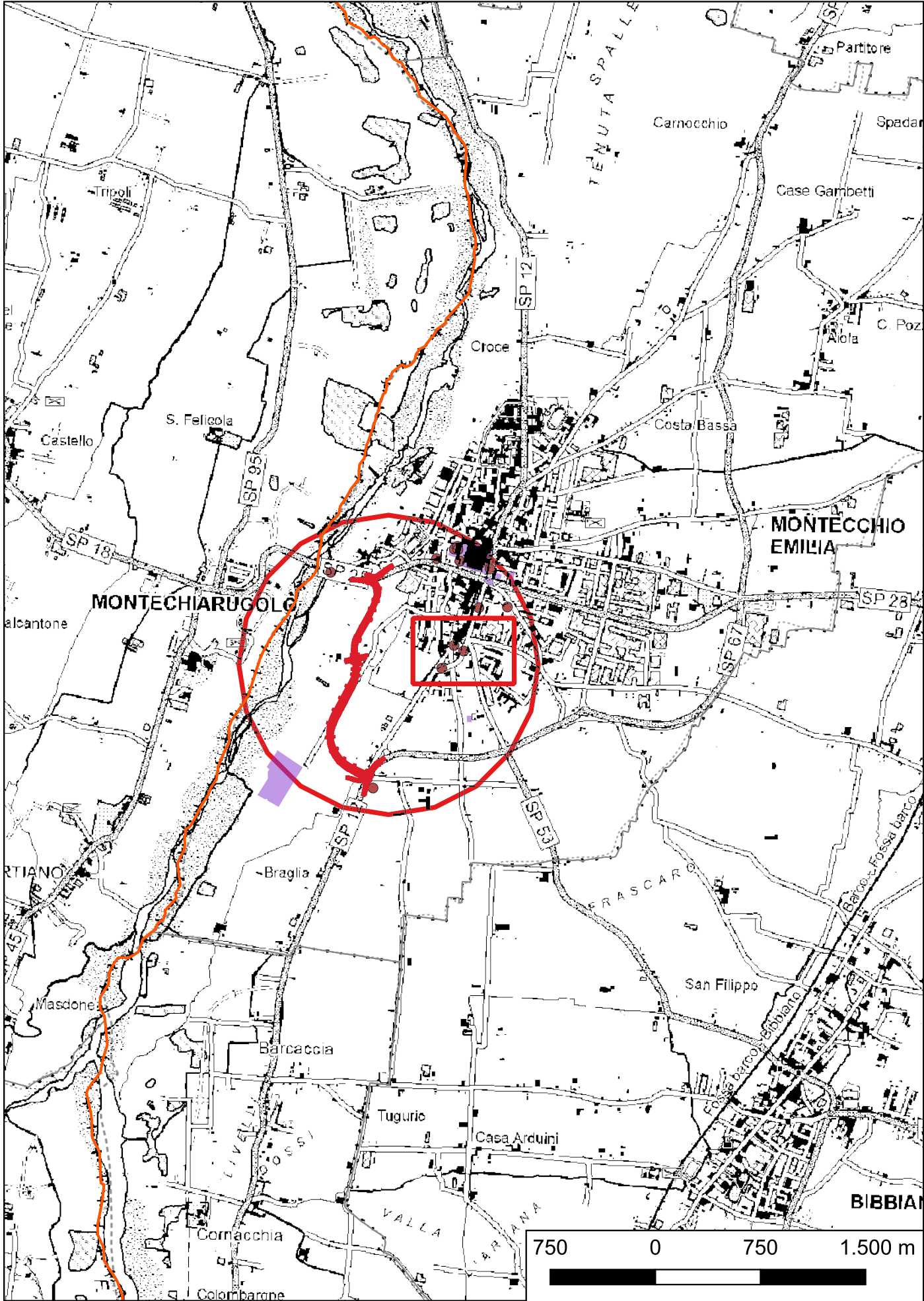
Prima dell'incrocio di strada Bassina con via Mazzini, rinvenimento di n. 12 tombe, di cui tre già distrutte all'atto del sopralluogo e due scoperte nel 1973-74 dopo l'intervento della Soprintendenza. Le tombe erano a cassa laterizia (1,50-2x0,50-1,00 m), con pareti in ciottoli o laterizi e ciottoli, fondo in laterizi e copertura piana o a doppio spiovente in laterizi. Erano presenti deposizioni singole (tombe 2, 4, 7), bisome (tombe 5, 8-10) e plurime (tombe 3, 11). L'orientamento dei defunti era del tipo ricorrente con testa a O e piedi a E. apparentemente, erano presenti due nuclei di tombe diversamente orientate, uno in senso EO (tombe 1, 7-10) ed uno in senso NE-SO (tombe 2-4). I reperti recuperati (tra erratici e di corredo) sono: una scramasax (tomba 6); una crocetta aurea con decorazione zoomorfa con animali immaginari di II stile; un pugnale (tomba 3); vaghi di collana in pasta vitrea, un pendaglio eteo e un dischetto di bronzo forato (tomba 10); un coltellino di prima metà VII secolo (nei pressi tomba 7); un pugnale in ferro.

MACELLARI R., TIRABASSI J. 1997, Montecchio Emilia, "Catasto archeologico della Provincia di Reggio Emilia", supplemento 2, Reggio Emilia, p. 160-170, sito A10  
CONVERSI R. 1993a, Montecchio Emilia, in Catarsi Dall'Aglio M. (a c. di), Flavia Regio. I Longobardi a Reggio e nell'Emilia occidentale (catalogo della mostra), Reggio Emilia, p.43;  
CONVERSI R. 1993b, Necropoli altomedievali a Montecchio Emilia, "Studi e Documenti di Archeologia" VIII, pp. 292-298.  
CONVERSI R. 1993c, Montecchio Emilia - via Mazzini, in I Longobardi in Emilia occidentale (catalogo della mostra), Sala Baganza, p. 74.  
GELICHI S. 1989, Schede di archeologia longobarda in Italia. L'Emilia Romagna, "Studi Medievali" XXX, s. 3, pp. 405-423.  
MARINI CALVANI M. 1993, Parma, nascita della città medievale: Sancta Parmensis Ecclesia, in Catarsi Dall'Aglio M. (a c. di), I Longobardi in Emilia Occidentale (catalogo della mostra), Sala Baganza, pp. 73-74.





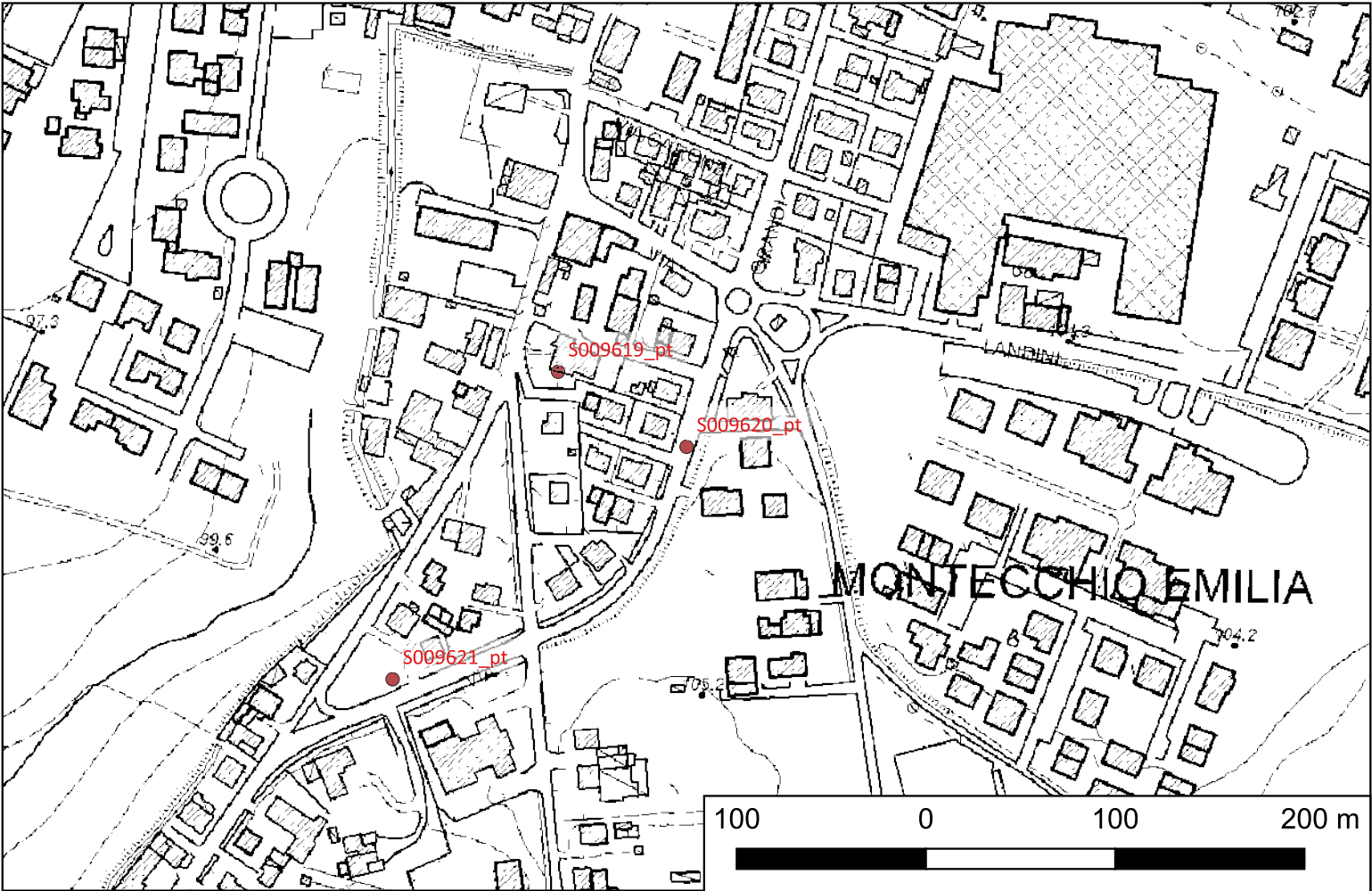
Sito S009620\_pt - pozzetto neolitico (distrutto) (C21B24000090005\_S009620\_pt)



**Localizzazione:** Montecchio Emilia (RE), Montecchio Emilia,  
**Definizione e cronologia:** sito pluristratificato, {}, {06 - Neolitico (7000 - 3400 a.C.)},  
**Modalità di individuazione:** {dati bibliografici}  
**Distanza dall'opera in progetto:** **Potenziale:** potenziale non valutabile **Rischio relativo:** rischio nullo

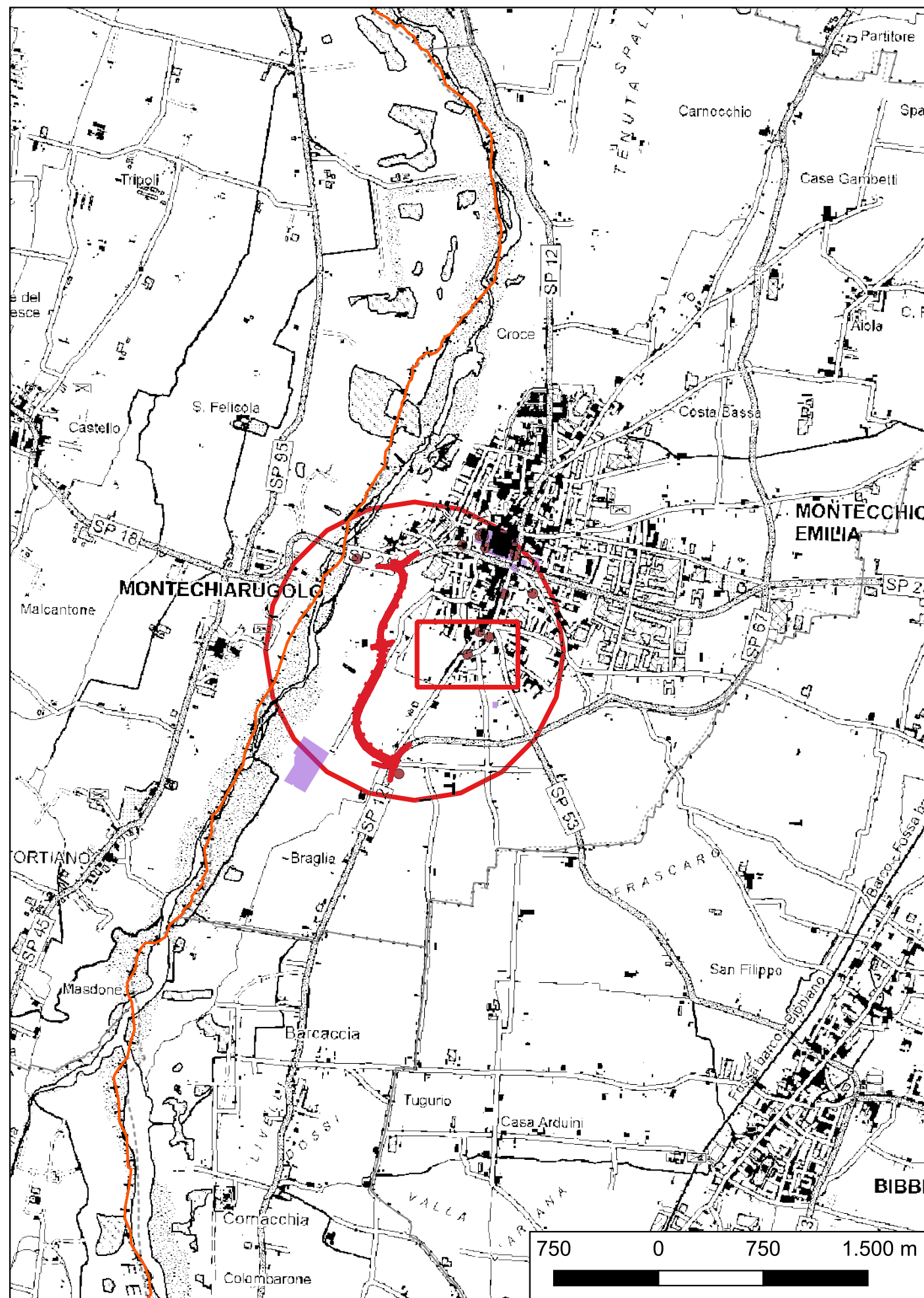
Individuazione di un modestissimo lembo di un pozzetto ormai distrutto, contenente un pezzo di battuto e diversi frustoli di ceramica d'impasto, poi risultati pertinenti a reperti collocabili nell'ambito della Cultura dei Vasi a Bocca Quadrata (ma non è da escludere che sia di età eneolitica)

MACELLARI R., TIRABASSI J. 1997, Montecchio Emilia, "Catasto archeologico della Provincia di Reggio Emilia", supplemento 2, Reggio Emilia, pp. 24-25, sito N7





**Sito S009621\_pt - Tracce di insediamento dell'età del Ferro (C21B24000090005\_S009621\_pt)**



**Localizzazione:** Montecchio Emilia (RE), S. Antonio,

**Definizione e cronologia:** sito pluristratificato, {}. {10 - Età del Ferro (1000 - 100 a.C.)},

**Modalità di individuazione:** {dati bibliografici}

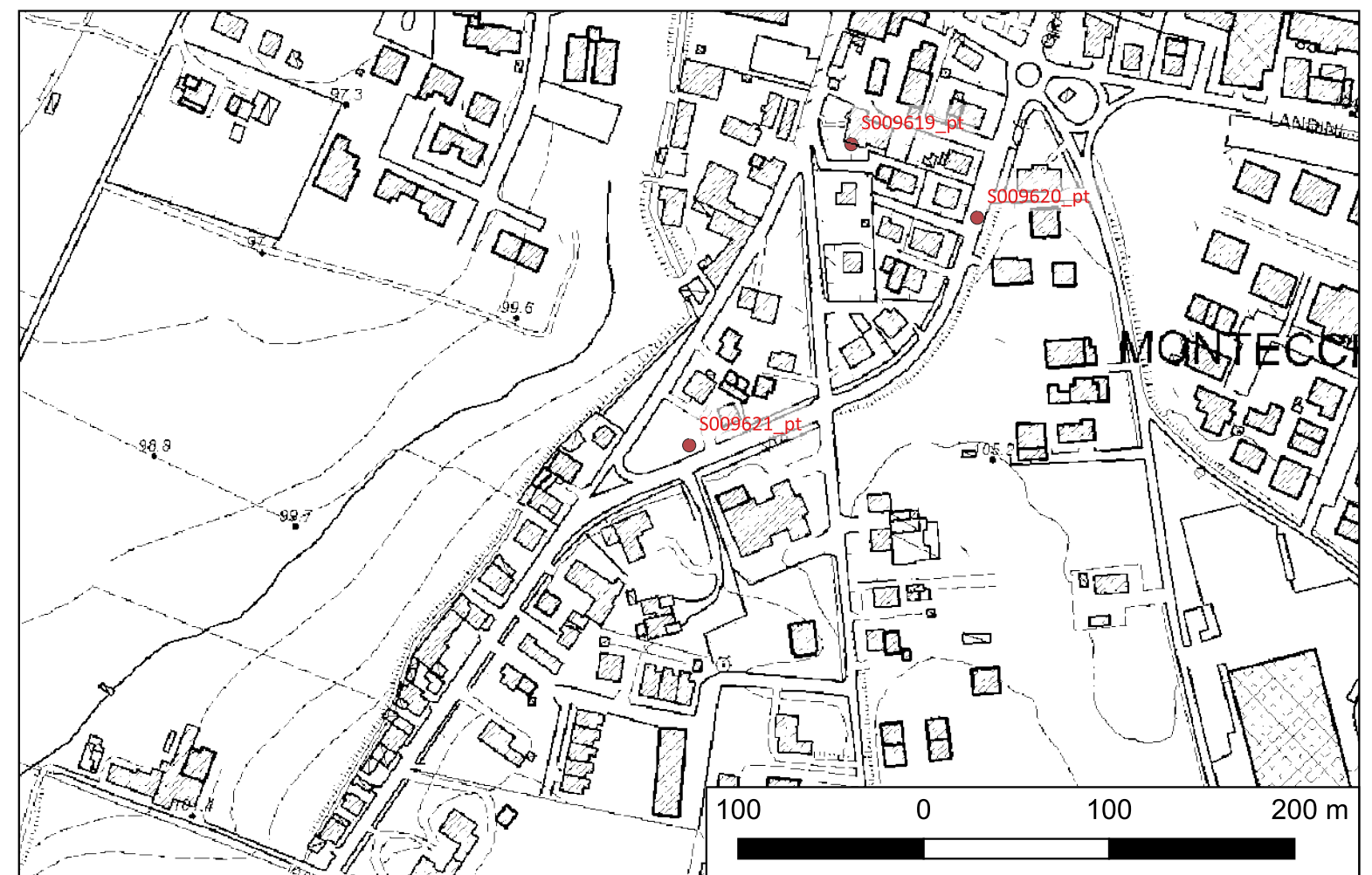
**Distanza dall'opera in progetto:**

**Potenziale:** potenziale medio

**Rischio relativo:** rischio nullo

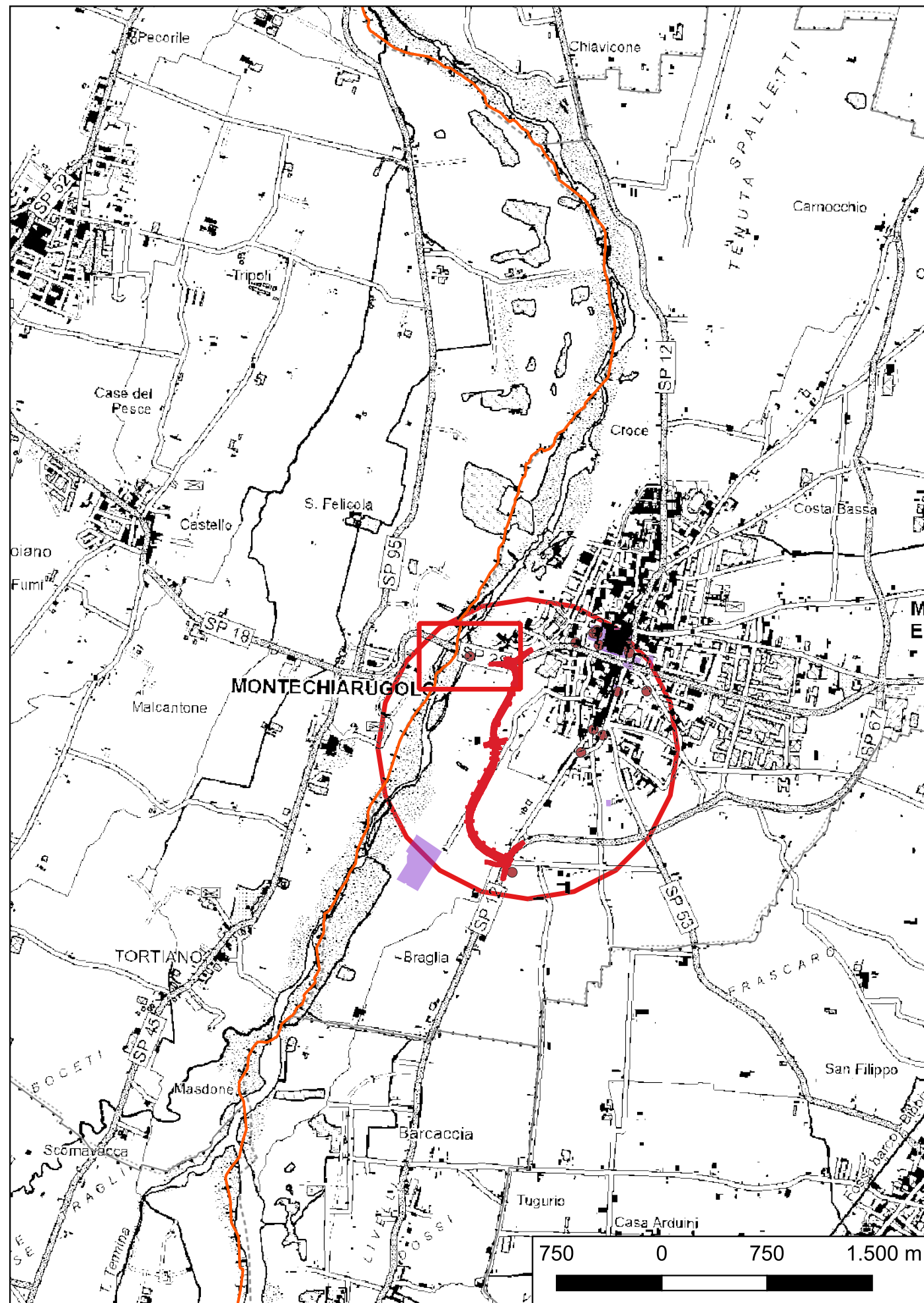
Su un terrazzo pleistocenico inciso verso O da una scarpata, interessato dall'attuale espansione edilizia di Montecchio, lungo il tracciato della circonvallazione a S del centro abitato, vennero alla luce tre chiazze di terreno antropico, due delle quali tangenti tra loro. Si recuperarono numerosi frammenti di ceramiche d'impasto di colore grigiastro e rossiccio (olle), ceramiche depurate di colore giallino e arancio (ciotole, un bacile o mortaio) e, forse, un frammento di intonaco parietale. Le strutture intraviste indicano probabilmente un'abitazione pertinente forse ad un piccolo insediamento.

AMBROSETTI G., MACELLARI R., MALNATI L. (a c. di) 1989, Sant'Ilario d'Enza. L'età della colonizzazione etrusca: strade, villaggi, sepolcreti (catalogo della mostra), "Archaeologica Regiensia", Reggio Emilia, p. 41, n. 17  
BRIGHI A. 1988-1989, L'insediamento etrusco nella Valle dell'Enza, tesi di laurea, Università di Bologna, p. 110  
MACELLARI R., TIRABASSI J. 1997, Montecchio Emilia, "Catasto archeologico della Provincia di Reggio Emilia", supplemento 2, Reggio Emilia, pp. 84-85, sito F10





## Sito S019760\_pt - Ponte Enza - ascia in rame (C21B24000090005\_S019760\_pt)



**Localizzazione:** Montecchio Emilia (RE), ,

**Definizione e cronologia:** ritrovamento sporadico, {manufatto disperso}. {06 - Neolitico (7000 - 3400 a.C.)},

**Modalità di individuazione:** {dati bibliografici}

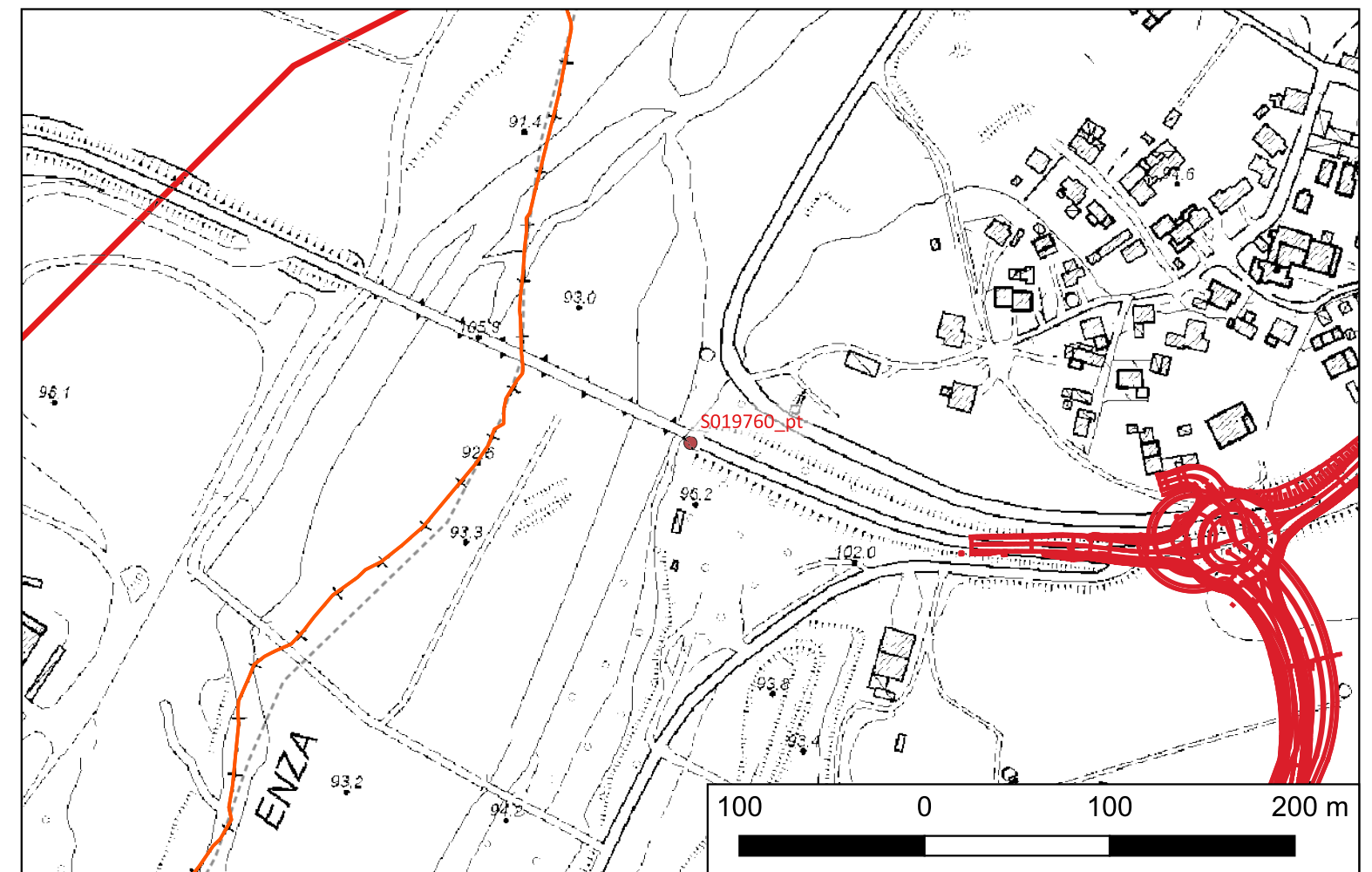
**Distanza dall'opera in progetto:**200-500 metri

**Potenziale:** potenziale basso

**Rischio relativo:** rischio nullo

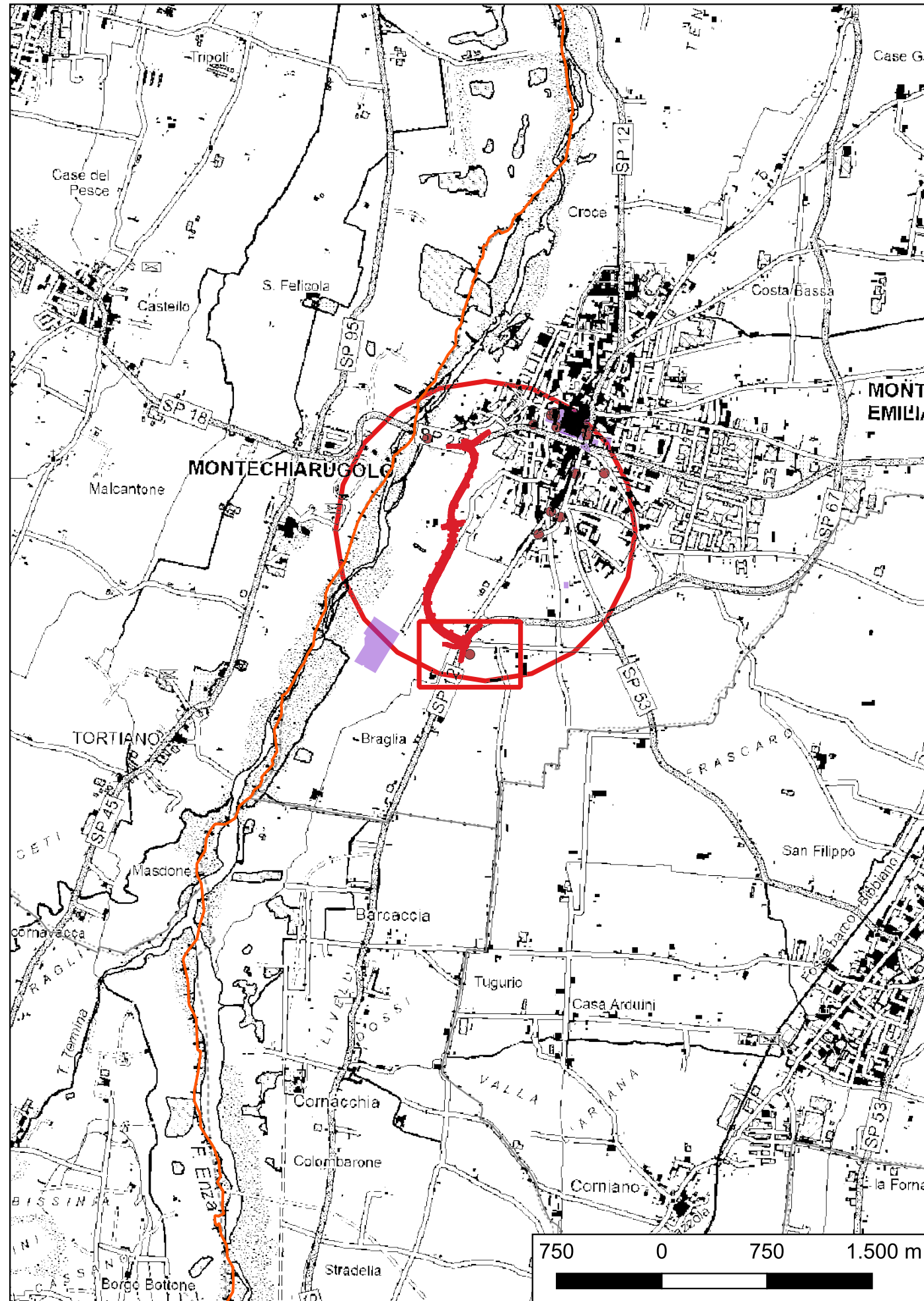
Ritrovamento sporadico durante gli scavi per le fondazioni del ponte sull'Enza: "un'ascia di rame e frammenti diversi in terracotta e fittili".

PSC Montecchio, QC – Relazione potenzialità archeologica, scheda sito 65





## Sito S019762\_pt - Quarticello - sito età del Bronzo (C21B24000090005\_S019762\_pt)



**Localizzazione:** Montecchio Emilia (RE), Quarticello, strada Quarticello

**Definizione e cronologia:** area di materiale mobile, {area di frammenti fittili}. {09 - Età del Bronzo (2300 - 900 a.C.)},

**Modalità di individuazione:** {dati bibliografici}

**Distanza dall'opera in progetto:** 50-100 metri

**Potenziale:** potenziale medio

**Rischio relativo:** rischio medio

Raccolta di pochi e modesti frammenti ceramici, non fluitati né rimaneggiati. Il loro stato fa sembrare che non si tratti di coltivazione ottocentesca, ma ad una frequentazione o, più dubitativamente, ad un sito minore o ad una struttura dell'età del Bronzo di tipo non residenziale.

PSC Montecchio, QC – Relazione potenzialità archeologica, scheda sito 104.

