

INQUADRAMENTO CATASTALE DELLE OPERE

LEGENDA

- AREA DI IMPIANTO
- SUPERFICIE DI ASSERVIMENTO
- SUPERFICIE OCCUPAZIONE TEMPORANEA
- CAVIDOTTO DI CONNESSIONE Tratti in TOC
- SE TERNA 380/132 KV "CARPI-FOSSOLI"
- CAVIDOTTO DI CONNESSIONE
- LIMITE FOGLI CATASTALI
- ASSERVIMENTO CAVIDOTTO (2,00 mt per lato)
- FASCIA DI RISPETTO DEL CAVIDOTTO DA CONVENZIONE (2,00 mt per lato)
- CAVIDOTTO DA CONVENZIONE
- CONDOTTA DI SCARICO VASCA DI LAMINAZIONE

ELENCO DELLE PARTICELLE INTERESSATE DALL'INTERVENTO

AREA DI IMPIANTO

PROVINCIA: Reggio Emilia
 COMUNE: Fabbrico
 FOGLIO: 24
 PARTICELLE: 116, 20, 118, 120, 122

CAVIDOTTO DI CONNESSIONE

PROVINCIA: Reggio Emilia
 COMUNE: Fabbrico
 FOGLIO: 24
 PARTICELLE: 118, 21, 41, 75

PROVINCIA: Modena
 COMUNE: Carpi
 FOGLIO: 11
 PARTICELLE: 2, 22, 23, 25, 27, 28, 29

PROVINCIA: Modena
 COMUNE: Carpi
 FOGLIO: 8
 PARTICELLE: 37, 39

PROVINCIA: Modena
 COMUNE: Carpi
 FOGLIO: 20
 PARTICELLE: 3, 21, 83, 84

PROVINCIA: Modena
 COMUNE: Carpi
 FOGLIO: 21
 PARTICELLE: 8, 110, 111

PROVINCIA: Reggio Emilia
 COMUNE: Rio Saliceto
 FOGLIO: 1
 PARTICELLE: 14

PROVINCIA: Modena
 COMUNE: Carpi
 FOGLIO: 13
 PARTICELLE: 43

PROVINCIA: Modena
 COMUNE: Carpi
 FOGLIO: 14
 PARTICELLE: 34, 35, 63

OCCUPAZIONE TEMPORANEA

PROVINCIA: Reggio Emilia
 COMUNE: Fabbrico
 FOGLIO: 24
 PARTICELLE: 21, 41
 INTERFERENZA N°3

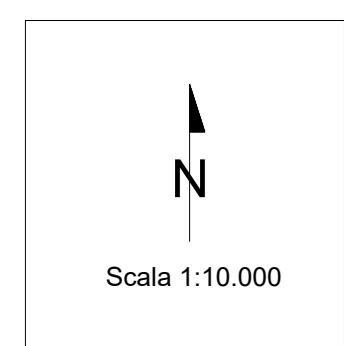
PROVINCIA: Reggio Emilia
 COMUNE: Rio Saliceto
 FOGLIO: 1
 PARTICELLE: 14
 INTERFERENZA N°5

PROVINCIA: Modena
 COMUNE: Carpi
 FOGLIO: 11
 PARTICELLE: 2
 INTERFERENZA N°5

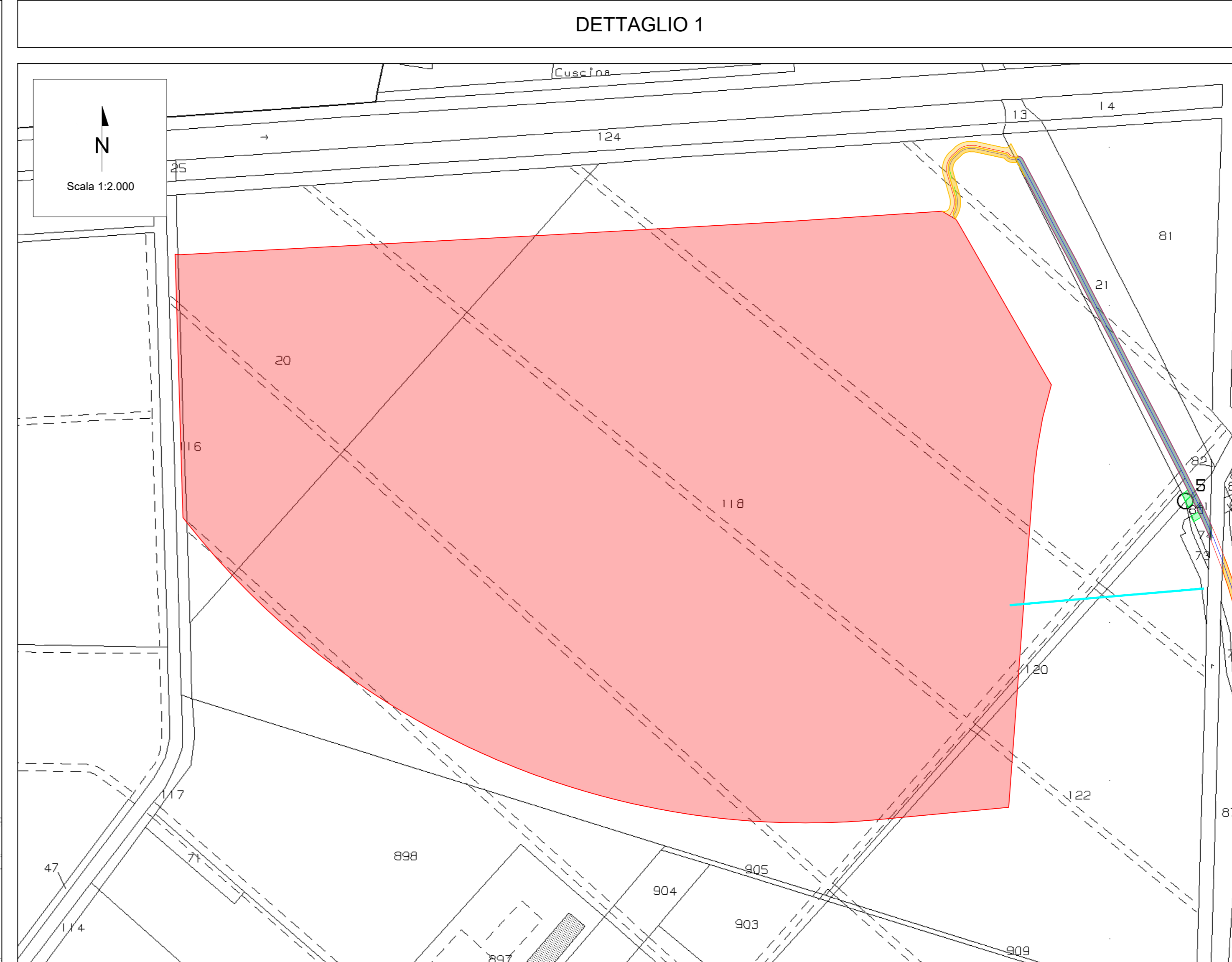
PROVINCIA: Modena
 COMUNE: Carpi
 FOGLIO: 13
 PARTICELLE: 43
 INTERFERENZA N°12

CONDOTTA DI SCARICO VASCA DI LAMINAZIONE

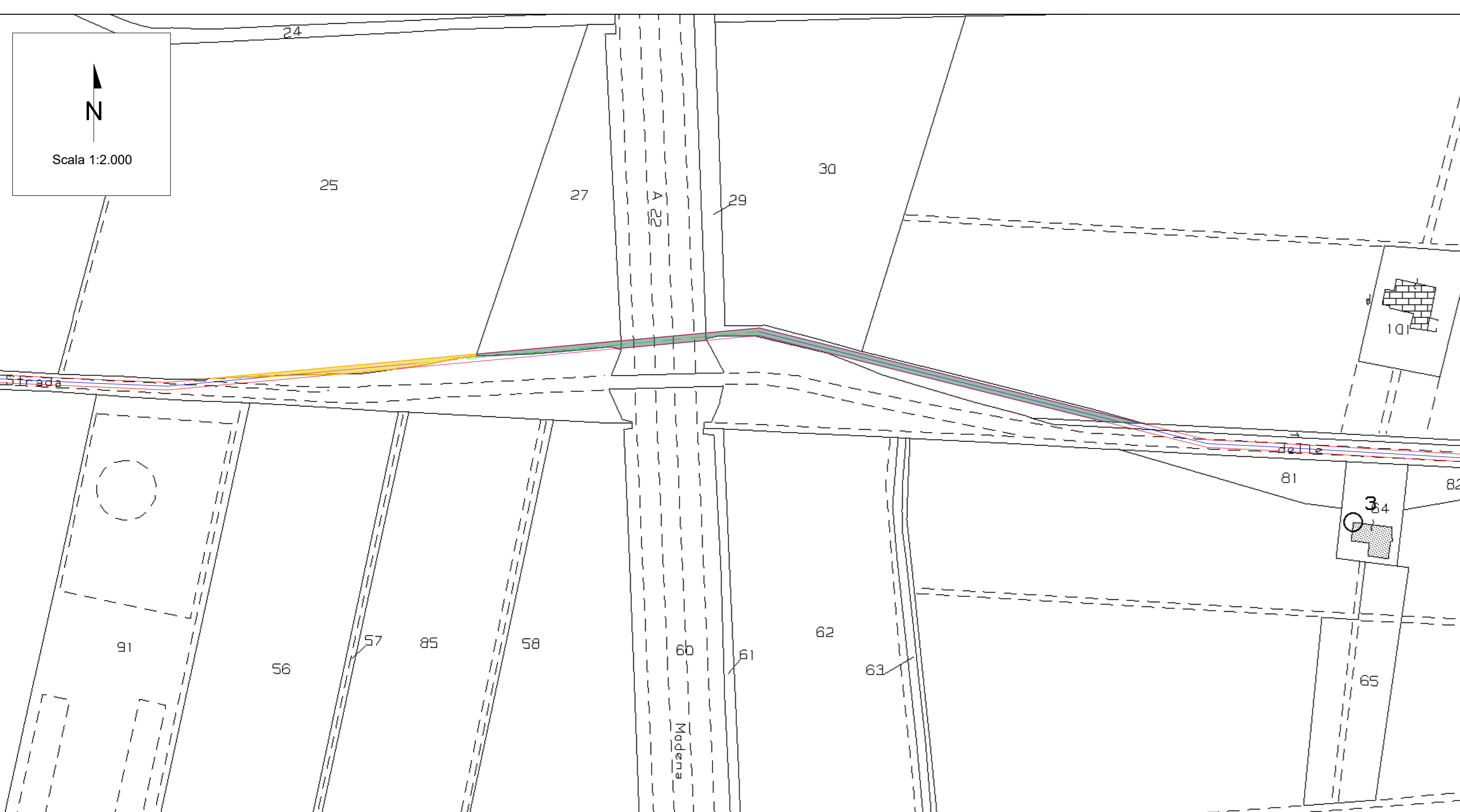
PROVINCIA: Reggio Emilia
 COMUNE: Fabbrico
 FOGLIO: 24
 PARTICELLE: 118, 120, 122, 73



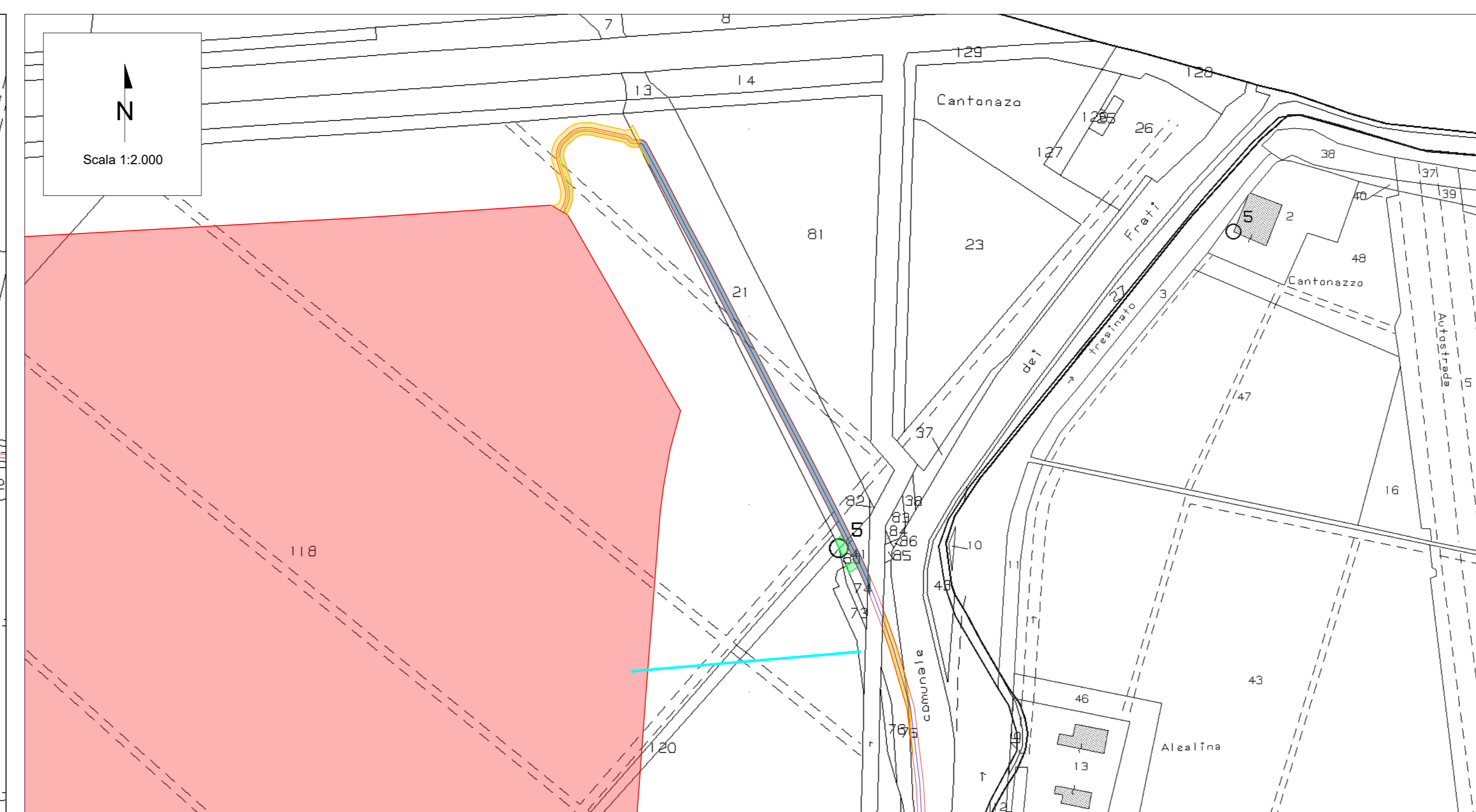
Scala 1:10.000



DETTAGLIO 2 ATTRAVERSAMENTO PONTE AUTOSTRADALE



DETTAGLIO PARTICELLE AUTOSTRADALI



Per maggiori dettagli sull'inquadramento catastale delle opere di connessione alla rete si rimanda all'elaborato "FAB.ENG.TAV.030_Inquadramento catastale opere di connessione alla rete"

REV	DATA	DESCRIZIONE	PREPARED	CHECKED	APPROVED
03	23/02/2025	Rev. 03	V. Nardo	F. Trovati	L. Speciano
02	23/05/2025	Rev. 02	G. Viorio	F. Trovati	L. Speciano
01	12/03/2025	Rev. 01	G. Viorio	F. Trovati	L. Speciano
00	31/02/2025	Emissione definitiva	V. Nardo	F. Trovati	L. Speciano

wsp *Progetto di un impianto fotovoltaico denominato "Fabbrico" da realizzarsi nel comune di Fabbrico (RE), e delle relative opere di connessione da realizzarsi nei comuni di Fabbrico (RE), Rio Saliceto (RE) e Carpi (MO)*

FILE NAME: FAB.ENG.TAV.030_Inquadramento catastale delle opere.dwg

CLASSIFICATION: Company FORMAT: A0 SCALE: VARIE PLOT SCALE: 1:1 SHEET: 1 di 1

TITLE: Inquadramento catastale delle opere

CLIENT VALIDATION

UTILIZATION SCOPE: Basic Design CLIENT CODE: FAB.ENG.TAV.003_03