

**IMPIANTO DI RETE PER LA CONNESSIONE ALLA RETE MT DI  
E-DISTRIBUZIONE SPA DI UN LOTTO DI DUE IMPIANTI DI PRODUZIONE  
DA FONTE SOLARE FOTOVOLTAICO  
POTENZA TOTALE IN IMMISSIONE 14.030,00 kW  
SITO IN Comuni di TRAVERSETOLO (PR) e MONTECHIARUGOLO (PR)  
PRODUTTORE: GREEN FROGS PARMA SRL**

**Iter autorizzativo impianto di produzione ed opere di rete per la connessione: PAUR art.27-bis Dlgs 152/2006**

**PROGETTO DEFINITIVO**

**INQUADRAMENTI**

**PIANO PARTICELLARE ED INQUADRAMENTO CATASTALE - PARTE 1**

**IDENTIFICAZIONE ELABORATO**

Livello prog.	Codice Rintracc.	Tipo docum.	N° elaborato	N° foglio	Tot. fogli	NOME FILE	DATA	REVISIONE
<b>PD</b>	<b>381295977</b>	<b>01</b>	<b>03-1</b>	<b>---</b>	<b>---</b>		<b>10/2025</b>	<b>R1</b>
			DESCRIZIONE				ESEGUITO	VERIFICATO
01								
02								
03								
04								
05								
06								

PROGETTAZIONE:

**Montana**

Montana SpA  
Via Carlo Angelo Fumagalli, 6  
20143 Milano

Tel. +39.02.54118173  
Fax +39.02.54129890  
www.montanambiente.com

P.IVA 10414270156  
Cap. Soc. 600.000,00 €

Milano (sede certificata ISO) | Brescia | Palermo | Cagliari | Roma | Siracusa



**CORRADO  
PLUCHINO**  
27.02.2026 14:52:36  
GMT+01:00

**Dott. Ing. Gianluca Morello**  
Ordine Ingegneri Palermo n.8306  
gianluca@ing-morello.com

*firma digitale*

IL PROGETTISTA

**GESTORE RETE ELETTRICA**

**e-distribuzione SpA**  
Area Regionale ER-TOU (AT-MT)  
Unità Sviluppo Rete

**e-distribuzione**

FIRMA PER BENESTARE

**PRODUTTORE**

**GREEN FROGS PARMA Srl**  
Via Fratelli Cairoli, 2  
25122 Brescia (BS)  
P.Iva 04479760987

RAPPRESENTANTE LEGALE

FIRMA PER BENESTARE

r\_emiro.Giunta - Prot. 02/03/2026.0189942.E  
orello Gianluca

Copia conforme dell'originale sottoscritto digitalmente da SIGNORELLI FILIPPO PLUCHINO CORRADO, M

PIANO PARTICELLARE CON ELENCO DITTE CATASTALI E SERVITU'

IMPIANTO DI RETE PER LA CONNESSIONE DELL'IMPIANTO DI PRODUZIONE FOTOVOLTAICO CODICE RINTRACC. 381295977

INTESTATI				IMMOBILE								SERVITU' OPERE DI RETE PER LA CONNESSIONE				
Num. Ditta	DATI ANAGRAFICI	CODICE FISCALE	DIRITTI E ONERI REALI	Num. Part.	COMUNE	CATASTO	FOGLIO	P.LLA	QUALITA'	CLASSE	SUPERF. P.LLA [mq]	TIPO DI SERVITU'	OPERE DI RETE	Percorrenza Lunghezza [m]	Fascia Larghezza [m]	SUPERFICIE ASSERVITA [mq]
1	E-DISTRIBUZIONE SPA con sede in ROMA (RM)	5779711000	proprietà	1	MONTECHIARUGOLO (PR)	Fabbr	36	283	D01				CABINA PRIMARIA MONTECHIARUGOLO			
1	E-DISTRIBUZIONE SPA con sede in ROMA (RM)	5779711000	proprietà	2	MONTECHIARUGOLO (PR)	Fabbr	36	284	F01				Tratto linee MT in cavo CU-240 interrato su terreno	180		
2	ZANETTINI Gianfranco nato a Traversetolo (PR) il 19/07/1943 ZANETTINI Giuseppe nato a Traversetolo (PR) il 16/03/1955	ZNTGFR43L19L346F ZNTGPP55C16L346U	proprietà 1/2 proprietà 1/2	3	MONTECHIARUGOLO (PR)	Terreni	36	103	SEM	3	250	Servitù di elettrodotto interrato con fascia di asservimento 4m	Tratto linee MT in cavo CU-240 interrato su terreno	2,7	4	10,8
3	COMUNE di MONTECHIARUGOLO (PR)		proprietà	-	MONTECHIARUGOLO (PR)	STRADA COMUNALE "VIA 25 APRILE" ST.COM. "VIA RISORGIMENTO" ST.COM. "VIA MAMIANO"						Concessione/autorizzazione	Tratto linee MT in cavo CU-240 interrato su strada asfaltata pubblica	3455		
4	Ente PROVINCIA DI PARMA Servizio Viabilità Strade provinciali		proprietà	-	MONTECHIARUGOLO (PR)	STRADA PROVINCIALE n.513R "di Val D'Enza"						Concessione/autorizzazione	Tratto linee MT in cavo CU-240 interrato su strada asfaltata pubblica	75		
4	Ente PROVINCIA DI PARMA Servizio Viabilità Strade provinciali		proprietà		TRAVERSETOLO (PR)	STRADA PROVINCIALE n.16						Concessione/autorizzazione	Tratto linee MT in cavo CU-240 interrato su strada asfaltata pubblica	35		
5	COMUNE di TRAVERSETOLO (PR)		proprietà	-	TRAVERSETOLO (PR)	STRADA COMUNALE "VIA DELLA SBARRA" ST.COM. "DEI CANDELIERI" ST.COM. "VIA VECCHIA DI SALA" ST.COM. "VIA MULINO PARIANO" ST.COM. "DEI MULINI"						Concessione/autorizzazione	Tratto linee MT in cavo CU-240 interrato su strada asfaltata pubblica	2325		
6	PRADA GIOVANNI nato a TRAVERSETOLO (PR) il 01/10/1953 PRADA STEFANO nato a TRAVERSETOLO (PR) il 22/08/1955	PRDGNN53R01L346X PRDSFN55M22L346V	proprietà 1/2 proprietà 1/2	4	MONTECHIARUGOLO (PR)	Terreni	47	36	SEMIN IRRIG	2	55.706	Posa di cabina elettrica e area annessa confinante con la strada pubblica come da progetto di frazionamento	CABINA DI SEZIONAMENTO E AREA ANNESSA in seguito di frazionamento	13	9,25	120
7	AZ. AGRIC. CA'ROSI sede fisc. in PARMA PRADA GIOVANNI nato a TRAVERSETOLO (PR) il 01/10/1953 PRADA STEFANO nato a TRAVERSETOLO (PR) il 22/08/1955	02444470344 PRDGNN53R01L346X PRDSFN55M22L346V	proprietà 3/5 proprietà 1/5 proprietà 1/5	5	MONTECHIARUGOLO (PR)	Terreni	47	30	SEMIN	3	300	Servitù di elettrodotto interrato con fascia di asservimento 4m	Tratto linee BT in cavo interrato su terreno privato	16	4	64
5	COMUNE di TRAVERSETOLO (PR)		proprietà	6	TRAVERSETOLO (PR)	Terreni	3	26	INCOLT	1	410	Concessione/autorizzazione	Tratto linee MT in cavo CU-240 interrato su asfalto mediante tecnica T.O.C.	10		
8	AZ. AGRICOLA DRUGOLO SRL sede in LONATO (BS)	01865170151	proprietà 1/1	7	TRAVERSETOLO (PR)	Terreni	2	97	SEMIN	2	38.410	Servitù di cabina elettrica Servitù di passaggio pedonale/carraio Servitù di passaggio pedonale/carraio Servitù di elettrodotto interrato con fascia di asservimento 4m	CABINA DG2061 BOX CLIENTE piazzale antistante CABINA DG2061 BOX CLIENTE piazzale antistante Tratto linee MT in cavo CU-240 interrato su terreno privato	6,7 7,4 6,7 7,4 71	2,5 6 2,5 6 4	17 45 17 45 284

Produttore GREEN FROGS PARMA Srl Via Fratelli Cairoli, 2 25122 Brescia (BS) P.Iva 04479760987	IMPIANTO DI RETE PER LA CONNESSIONE ALLA RETE MT DI E-DISTRIBUZIONE LOTTO DI DUE IMPIANTI DI PRODUZIONE DA FONTE SOLARE FOTOVOLTAICO POTENZA TOTALE IN IMMISSIONE 14.030,00 kW SITO NEI COMUNI di TRAVERSETOLO (PR) e MONTECHIARUGOLO (PR)	Pagina  Scala
---	---	---------------------

LEGENDA SIMBOLI | TRACCIATO DELLE LINEE MT IN PROGETTO

C

C PUNTO DI CONNESSIONE

CABINA PRIMARIA MONTECHIARUGOLO  
DE00-1-384073

lat 44.675470° long 10.361285°  
Catasto Fabbr. Montechiarugolo F.36 P.283

LINEE PER LA CONNESSIONE

DE40 60910 "BASILE" 15kV CU 3x1x240  
DE40 62950 "MULINI" 15kV CU 3x1x240

S

S CABINA DI SEZIONAMENTO

DE40-2-786599 SEZ  
lat 44.675522° long 10.361423°  
Catasto Terr. Montechiarugolo F.47 P.36

U1

U1 CABINA DI CONSEGNA











DE40-2-777057 "FV V.PARMA"  
381295977\_1 POD IT001E113509708  
lat 44.681791° long.10.344366°  
Catasto Terr. Traversetolo F.2 P.97

U2

U2 CABINA DI CONSEGNA

DE40-2-777038 "FV ST.MULINI"  
381295977\_2 POD IT11001E113509694  
lat 44.681552° long 10.344274°  
Catasto Terr. Traversetolo F.2 P.97

LEGENDA SIMBOLI

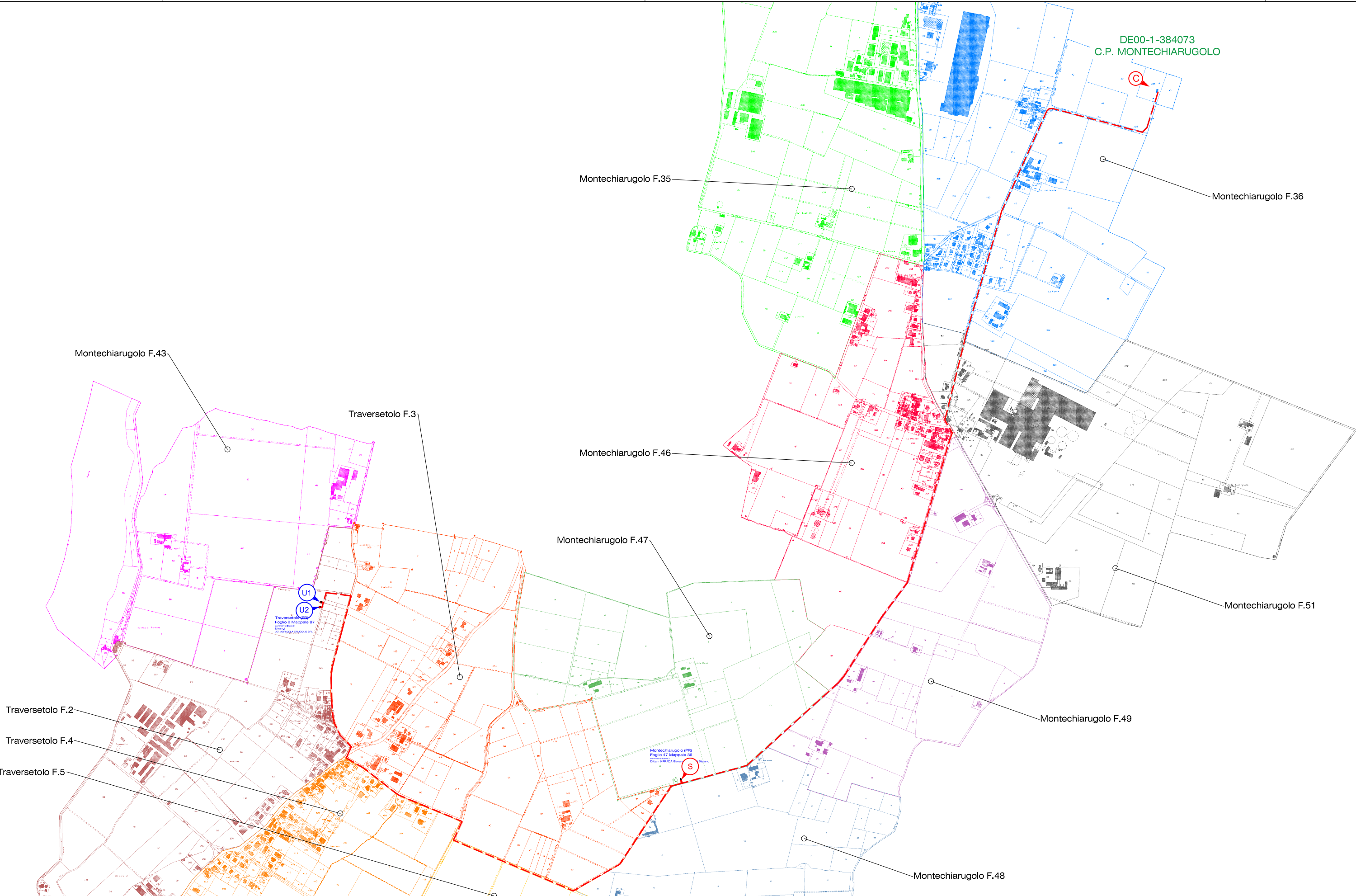
-  cabina di consegna (locali gestore, misure)
-  cabina di ricezione del Produttore
-  recinzione impianto di produzione
-  cabina di sezionamento in progetto
-  PTP
-  linea aerea MT esistente
-  linee aeree BT esistenti
-  future linee interrate BT
-  future linee 15kV CU-240 interrate
-  confini catastali mappale nn

TRACCIATO IMPIANTO DI RETE PER LA CONNESSIONE ALLA  
RETE 15kV DEL GESTORE E-DISTRIBUZIONE

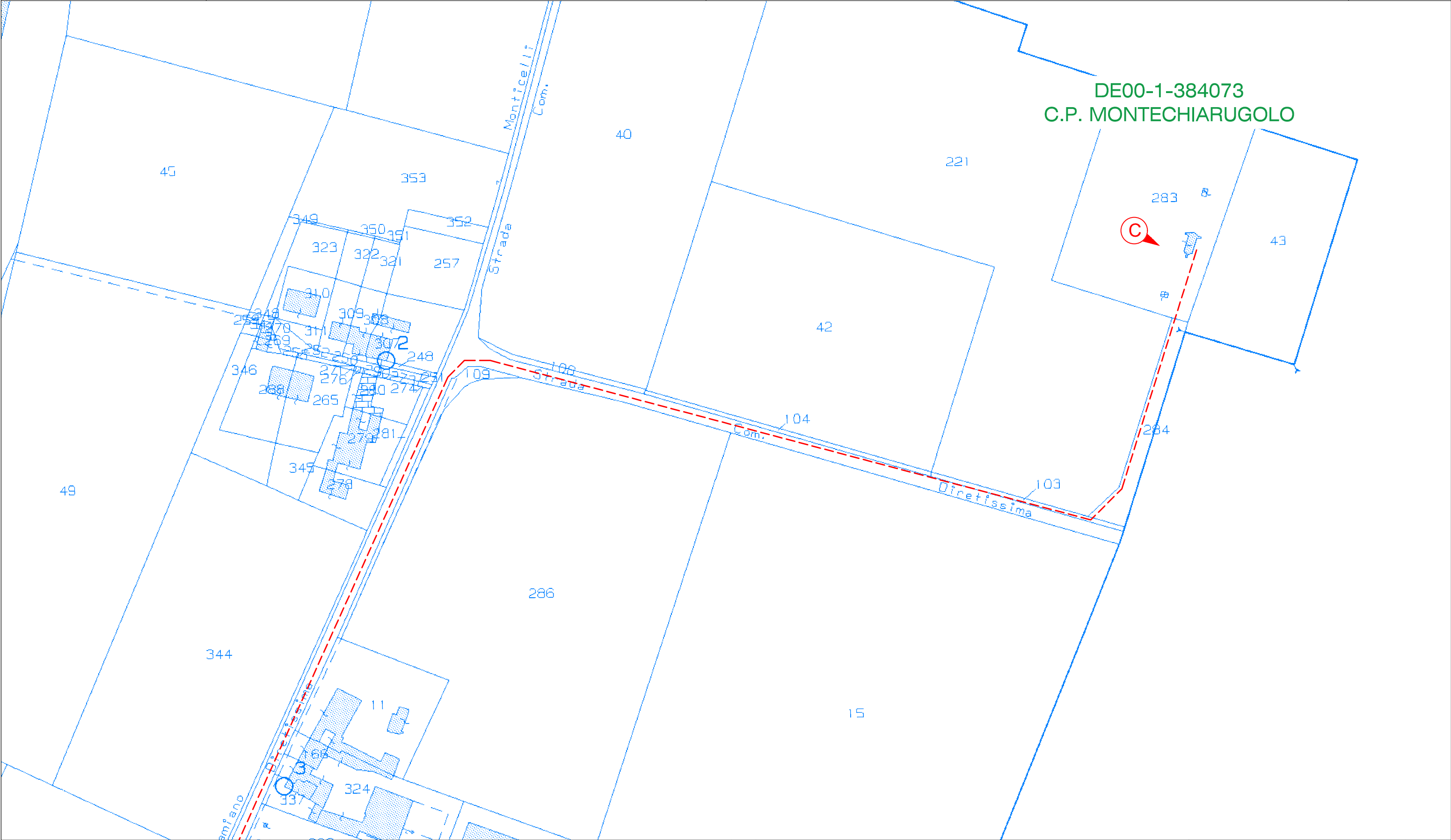
(M)= Comune di Montechiarugolo  
(T) = Comune di Traversetolo



















180m tratto in uscita dal quadro MT della CP (e-distribuzione SpA)  
825m tratto su strada Via 25 Aprile (M)  
805m tratto su strada Via Risorgimento (M)  
75m attraversamento SP 513R (Prov. Parma)  
1825m tratto su strada Via Mamiano (M)  
1050m tratto su strada Via della Sbarra (T)  
75m tratto su Strada dei Candelieri (T)  
500m tratto su strada Via Vecchia Di Sala (T)  
35m attraversamento SP 16 (Prov. Parma)  
610m tratto su strada Via Mulino Pariano (T)  
90m tratto su Strada dei Mulini (T)  
70m tratto su terreno del Produttore (T)

TOTALE: 6140 m






















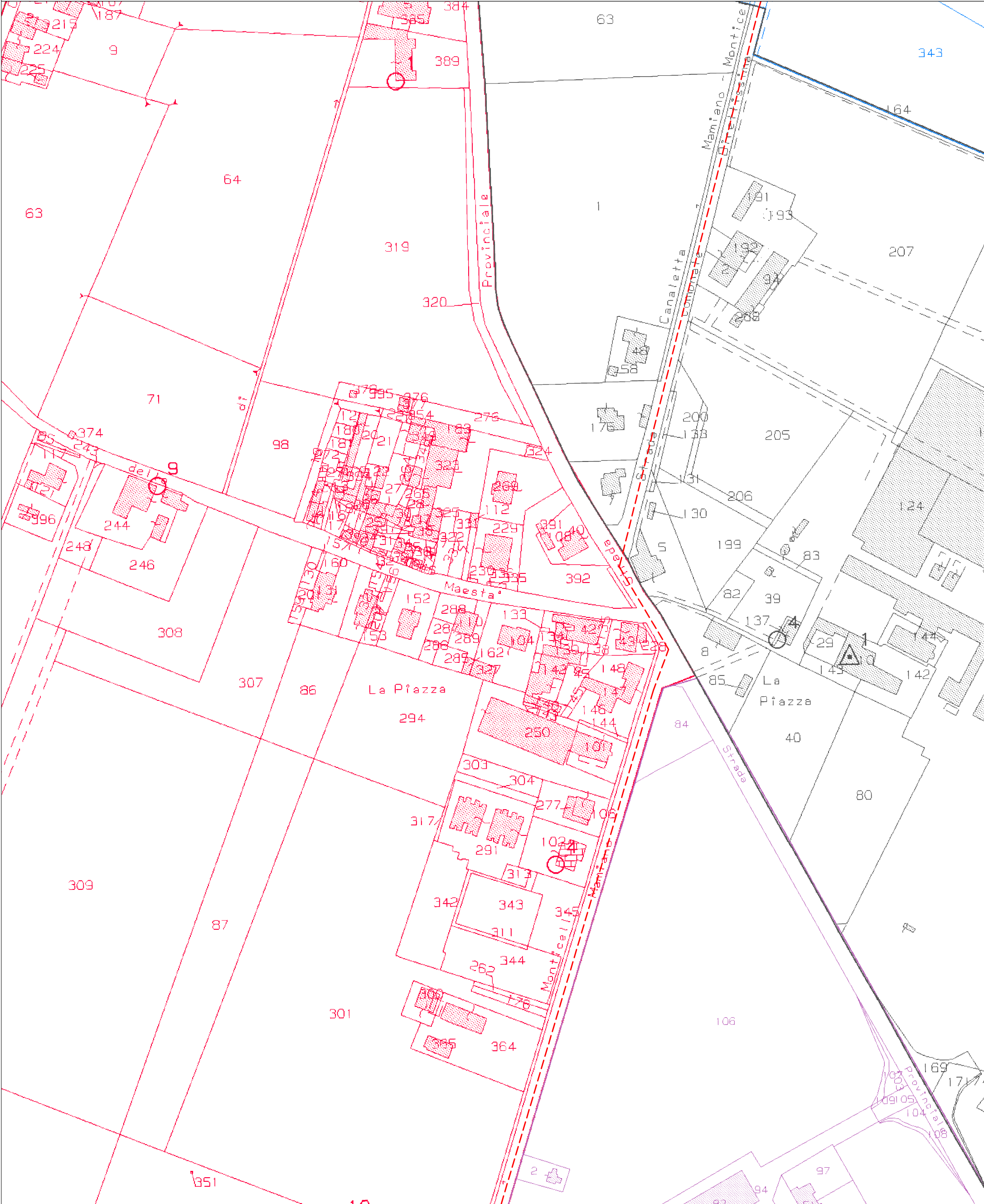


LEGENDA	Esistenti	In progetto	Da demolire	Indicatori STD		Cabine/Linee		Localizzazione	
Cabina Primaria				 Punto di connessione alla rete	 Punto di sezionamento linea	Cabina primaria di alimentazione	C.P. MONTECHIARUGOLO	Comune di TRAVERSETOLO (PR) Via della Parma snc Comune di MONTECHIARUGOLO (PR) Strada dei Mulini snc	
Cabina secondaria in muratura o prefabbr./a palo				 Punto di consegna Utente Produttore	 Punto di richiusura sulla rete	Linea MT di alimentazione	CU 3x1x240 mmq DE40 62950 "MULINI"		
Linea elettrica MT AEREA NUDA				 punto di interesse sulla rete		Linea MT di alimentazione	CU 3x1x240 mmq DE40 60910 "BASILE"		
Linea elettrica MT in CAVO AEREO						Cabine di consegna (due)	DG2061 777038 "FV ST.MULINI" - 777057 "FV V.PARMA"		
Linea elettrica MT in CAVO INTERRATO						Cabina di sezionamento	DG2061 "DE40-2-786599 SEZ"		

This is a detailed cadastral map of a rural area in Italy. The map shows various land parcels, some of which are built upon with houses or other structures. The parcels are labeled with numbers, and some buildings are shown with hatched patterns. The map is color-coded: green for agricultural land, red for built-up areas, and blue for roads and infrastructure. Roads are labeled 'Strada' and 'Canaletta'. A dashed red line runs diagonally across the map, possibly indicating a boundary or a specific type of road. The map is oriented with North at the top.

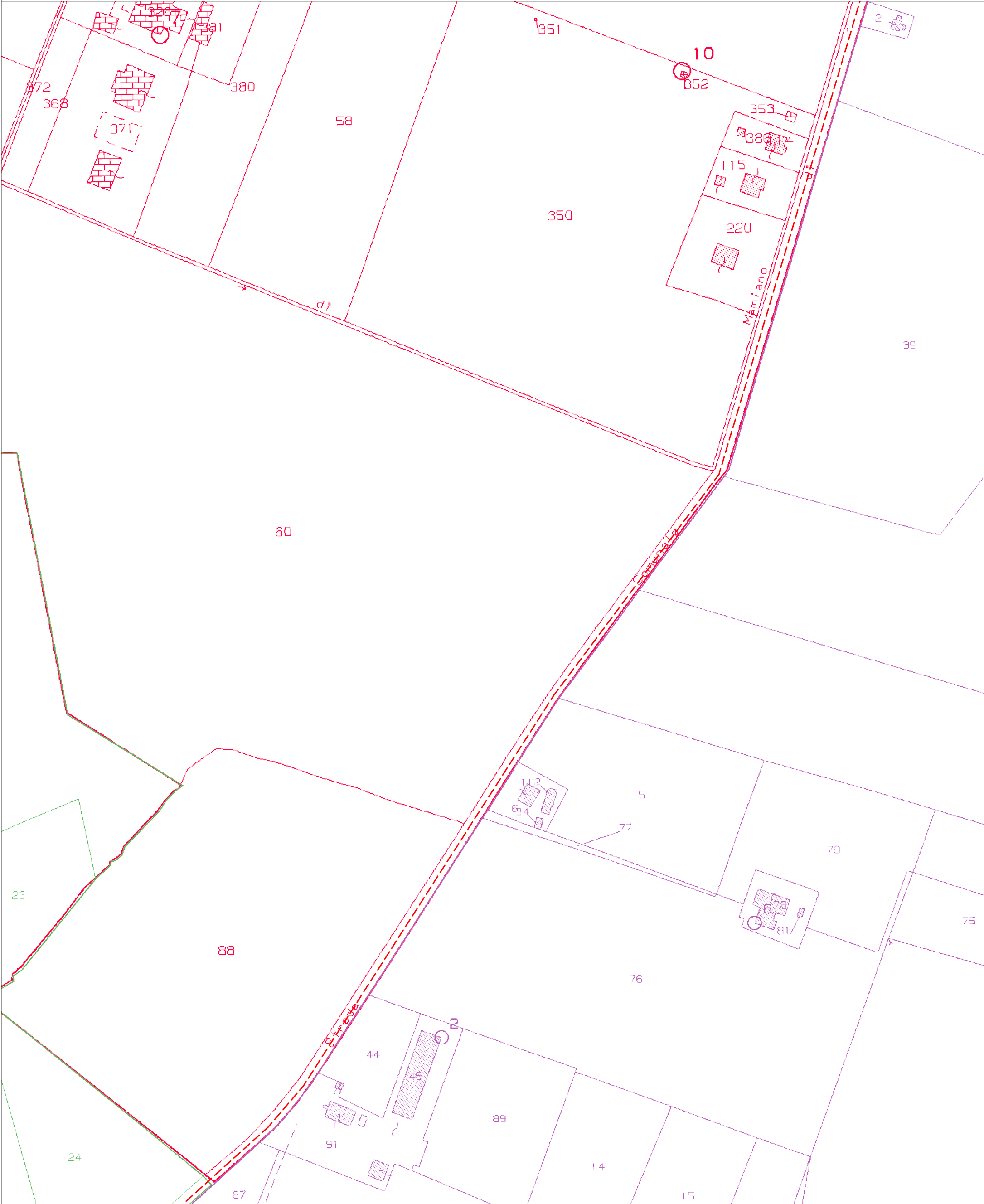
LEGENDA	Esistenti	In progetto	Da demolire	Indicatori STD		Cabine/Linee		Localizzazione
Cabina Primaria				 Punto di connessione alla rete	 Punto di sezionamento linea	Cabina primaria di alimentazione	C.P. MONTECHIARUGOLO	Comune di TRAVERSETOLO (PR)
Cabina secondaria in muratura o prefabbr./a palo				 Punto di consegna Utente Produttore	 Punto di richiusura sulla rete	Linea MT di alimentazione	CU 3x1x240 mmq DE40 62950 "MULINI"	
Linea elettrica MT AEREA NUDA				 punto di interesse sulla rete		Linea MT di alimentazione	CU 3x1x240 mmq DE40 60910 "BASILE"	Via della Parma snc
Linea elettrica MT in CAVO AEREO						Cabine di consegna (due)	DG2061 777038 "FV ST.MULINI" - 777057 "FV V.PARMA"	MONTECHIARUGOLO (PR)
Linea elettrica MT in CAVO INTERRATO						Cabina di sezionamento	DG2061 "DE40-2-786599 SEZ"	Strada dei Mulini snc

INQUADRAMENTO CATASTALE DELL'IMPIANTO DI RETE PER LA CONNESSIONE



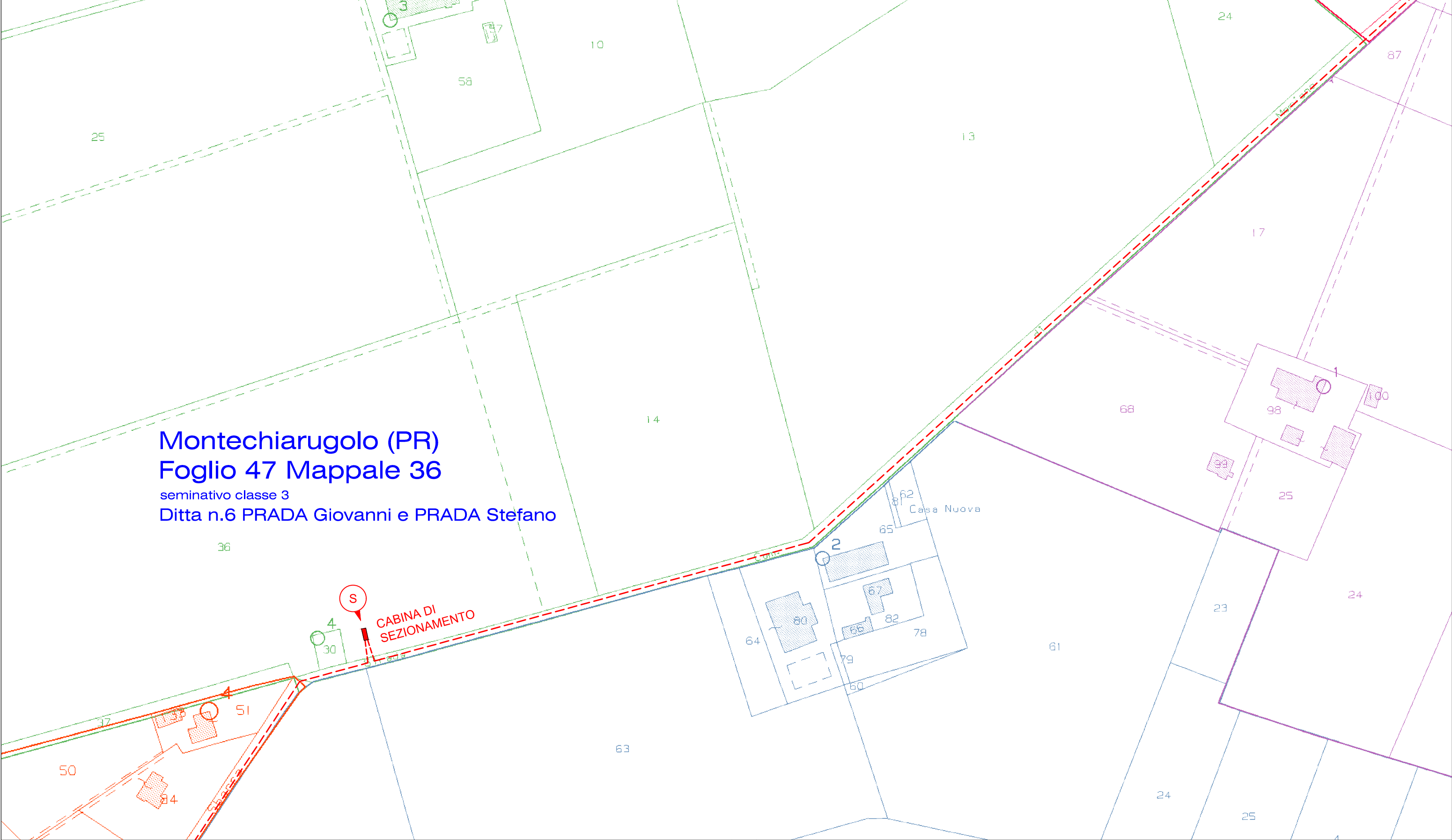
LEGENDA	Esistenti	In progetto	Da demolire	Indicatori STD	Cabine/Linee	Localizzazione
Cabina Primaria				Punto di connessione alla rete	Cabina primaria di alimentazione	C.P. MONTECHIARUGOLO
Cabina secondaria in muratura o prefabbr./a palo				Punto di sezionamento linea	Linea MT di alimentazione	CU 3x1x240 mmq DE40 62950 "MULINI"
Linea elettrica MT AEREA NUDA				Punto di consegna Utente Produttore	Linea MT di alimentazione	CU 3x1x240 mmq DE40 60910 "BASILE"
Linea elettrica MT in CAVO AEREO				Punto di richiusura sulla rete	Cabine di consegna (due)	DG2061 777038 "FV ST.MULINI" - 777057 "FV V.PARMA"
Linea elettrica MT in CAVO INTERRATO				punto di interesse sulla rete	Cabina di sezionamento	DG2061 "DE40-2-786599 SEZ"
						Comune di TRAVERSETOLO (PR) Via della Parma snc MONTECHIARUGOLO (PR) Strada dei Mulini snc






















INQUADRAMENTO CATASTALE DELL'IMPIANTO DI RETE PER LA CONNESSIONE

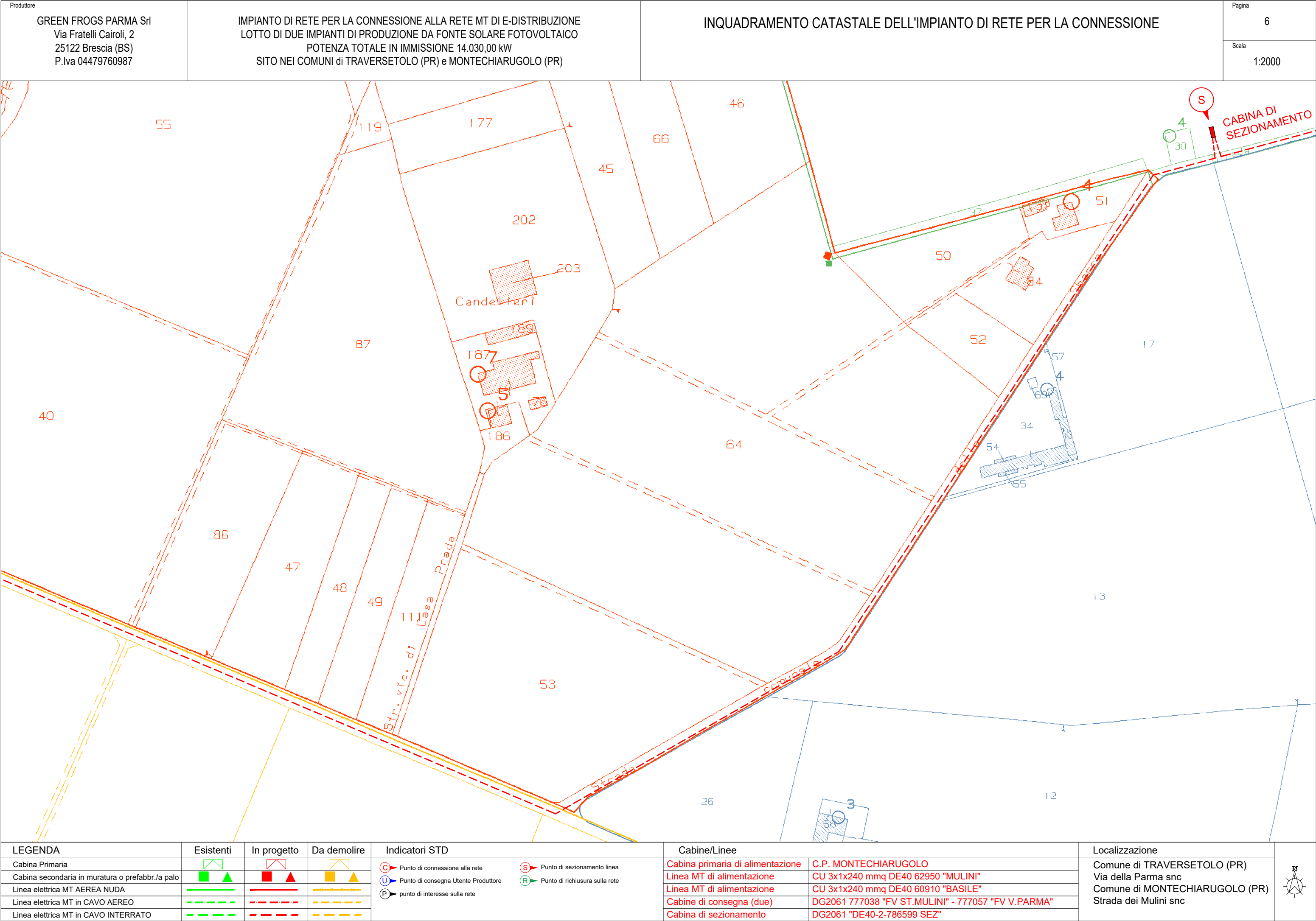


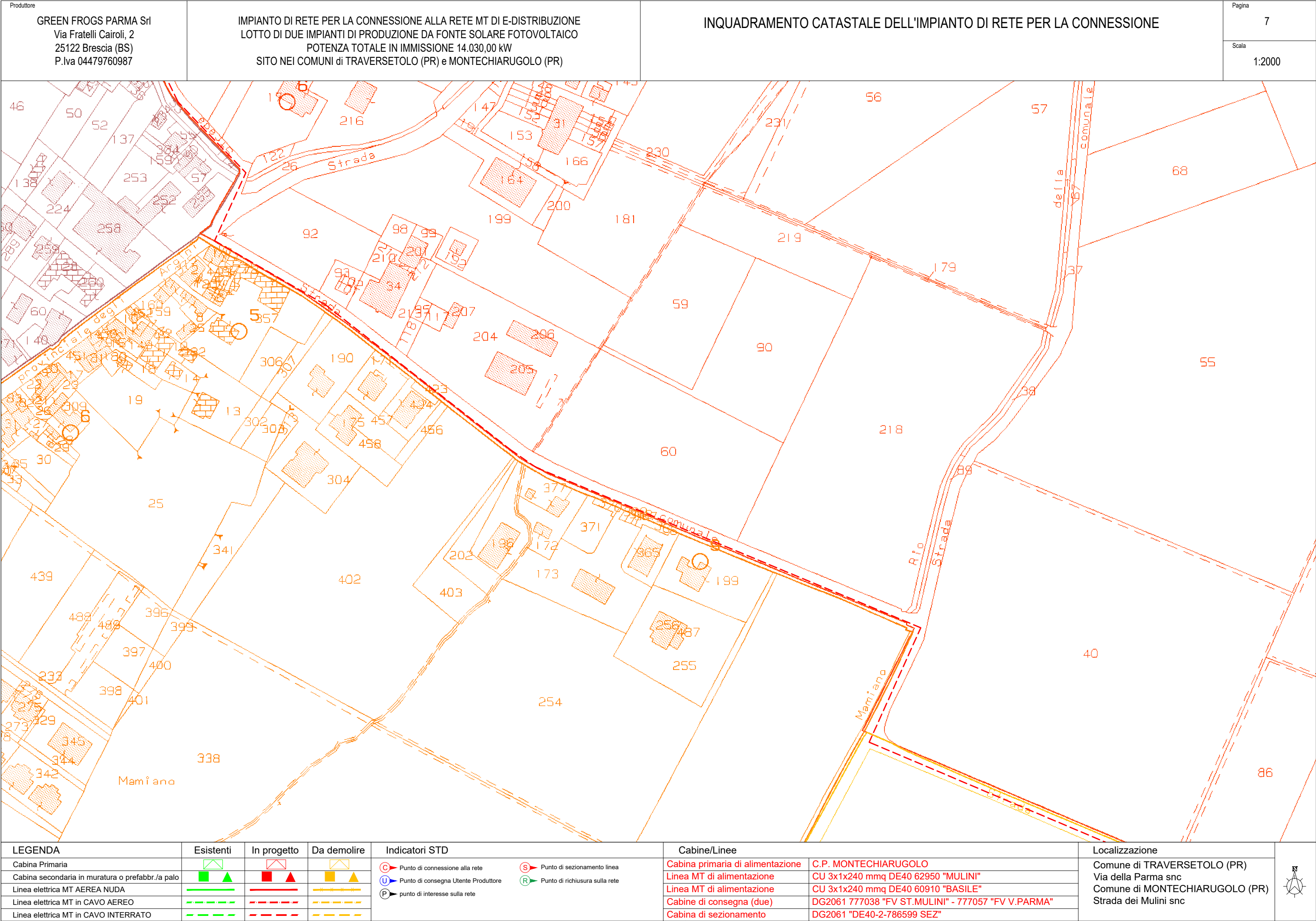
LEGENDA	Esistenti	In progetto	Da demolire	Indicatori STD		Cabine/Linee		Localizzazione
Cabina Primaria				Punto di connessione alla rete	Punto di sezionamento linea	<b>Cabina primaria di alimentazione</b>	<b>C.P. MONTECHIARUGOLO</b>	Comune di TRAVERSETOLO (PR) Via della Parma snc MONTECHIARUGOLO (PR) Strada dei Mulini snc
Cabina secondaria in muratura o prefabbr./a palo				Punto di consegna Utente Produttore	Punto di richiusura sulla rete	<b>Linea MT di alimentazione</b>	<b>CU 3x1x240 mmq DE40 62950 "MULINI"</b>	
Linea elettrica MT AEREA NUDA				punto di interesse sulla rete		<b>Linea MT di alimentazione</b>	<b>CU 3x1x240 mmq DE40 60910 "BASILE"</b>	
Linea elettrica MT in CAVO AEREO						<b>Cabine di consegna (due)</b>	<b>DG2061 777038 "FV ST.MULINI" - 777057 "FV V.PARMA"</b>	
Linea elettrica MT in CAVO INTERRATO						<b>Cabina di sezionamento</b>	<b>DG2061 "DE40-2-786599 SEZ"</b>	






















LEGENDA	Esistenti	In progetto	Da demolire	Indicatori STD		Cabine/Linee		Localizzazione	
Cabina Primaria				 Punto di connessione alla rete	 Punto di sezionamento linea	Cabina primaria di alimentazione	C.P. MONTECHIARUGOLO	Comune di TRAVERSETOLO (PR) Via della Parma snc Comune di MONTECHIARUGOLO (PR) Strada dei Mulini snc	
Cabina secondaria in muratura o prefabbr./a palo				 Punto di consegna Utente Produttore	 Punto di richiusura sulla rete	Linea MT di alimentazione	CU 3x1x240 mmq DE40 62950 "MULINI"		
Linea elettrica MT AEREA NUDA				 punto di interesse sulla rete		Linea MT di alimentazione	CU 3x1x240 mmq DE40 60910 "BASILE"		
Linea elettrica MT in CAVO AEREO						Cabine di consegna (due)	DG2061 777038 "FV ST.MULINI" - 777057 "FV V.PARMA"		
Linea elettrica MT in CAVO INTERRATO						Cabina di sezionamento	DG2061 "DE40-2-786599 SEZ"		





Traversetolo (PR)  
Foglio 2 Mappale 97  
seminativo classe 2  
Ditta n.8  
AZ. AGRICOLA DRUGOLO SRL

LEGENDA	Esistenti	In progetto	Da demolire	Indicatori STD	Cabine/Linee	Localizzazione
Cabina Primaria				 Punto di connessione alla rete	 Punto di sezionamento linea	<b>Cabina primaria di alimentazione</b> <b>Cabina MT di alimentazione</b> <b>Linea MT di alimentazione</b> <b>Cabine di consegna (due)</b> <b>Cabina di sezionamento</b> <b>C.P. MONTECHIARUGOLO</b> <b>CU 3x1x240 mmq DE40 62950 "MULINI"</b> <b>CU 3x1x240 mmq DE40 60910 "BASILE"</b> <b>DG2061 777038 "FV ST.MULINI" - 777057 "FV V.PARMA"</b> <b>DG2061 "DE40-2-786599 SEZ"</b>
Cabina secondaria in muratura o prefabbr./a palo				 Punto di consegna Utente Produttore	 Punto di richiusura sulla rete	
Linea elettrica MT AREEA NUDA				 punto di interesse sulla rete		
Linea elettrica MT in CAVO AEREO						
Linea elettrica MT in CAVO INTERRATO	