

**IMPIANTO DI RETE PER LA CONNESSIONE ALLA RETE MT DI
E-DISTRIBUZIONE SPA DI UN LOTTO DI DUE IMPIANTI DI PRODUZIONE
DA FONTE SOLARE FOTOVOLTAICO
POTENZA TOTALE IN IMMISSIONE 14.030,00 kW
SITO IN Comuni di TRAVERSETOLO (PR) e MONTECHIARUGOLO (PR)
PRODUTTORE: GREEN FROGS PARMA SRL**

Iter autorizzativo impianto di produzione ed opere di rete per la connessione: PAUR art.27-bis Dlgs 152/2006

PROGETTO DEFINITIVO

DOCUMENTAZIONE TECNICA

SCHEMI DELLA SOLUZIONE TECNICA PER LA CONNESSIONE

IDENTIFICAZIONE ELABORATO

Livello prog.	Codice Rintracc.	Tipo docum.	N° elaborato	N° foglio	Tot. fogli	NOME FILE	DATA	REVISIONE
PD	381295977	02	04	---	---		10/2025	R1
DESCRIZIONE							ESEGUITO	VERIFICATO
01								
02								
03								
04								
05								
06								

PROGETTAZIONE:

Montana

Montana SpA
Via Carlo Angelo Fumagalli, 6
20143 Milano

Tel. +39.02.54118173
Fax +39.02.54129890
www.montanambiente.com

P.IVA 10414270156
Cap. Soc. 600.000,00 €

Milano (sede certificata ISO) | Brescia | Palermo | Cagliari | Roma | Siracusa

Dott. Ing. Gianluca Morello
Ordine Ingegneri Palermo n.8306
gianluca@ing-morello.com

firma digitale

IL PROGETTISTA

GESTORE RETE ELETTRICA

e-distribuzione SpA
Area Regionale ER-TOU (AT-MT)
Unità Sviluppo Rete

e-distribuzione

FIRMA PER BENESTARE

PRODUTTORE

GREEN FROGS PARMA Srl

Via Fratelli Cairoli, 2
25122 Brescia (BS)
P.Iva 04479760987

RAPPRESENTANTE LEGALE

FIRMA PER BENESTARE

Produttore GREEN FROGS PARMA Srl Via Fratelli Cairoli, 2 25122 Brescia (BS) P.Iva 04479760987	IMPIANTO DI RETE PER LA CONNESSIONE ALLA RETE MT DI E-DISTRIBUZIONE LOTTO DI DUE IMPIANTI DI PRODUZIONE DA FONTE SOLARE FOTOVOLTAICO POTENZA TOTALE IN IMMISSIONE 14.030,00 kW SITO NEI COMUNI di TRAVERSETOLO (PR) e MONTECHIARUGOLO (PR)	Pagina Scala
---	---	---------------------

LEGENDA SIMBOLI | TRACCIATO DELLE LINEE MT IN PROGETTO

C

C PUNTO DI CONNESSIONE

CABINA PRIMARIA MONTECHIARUGOLO
DE00-1-384073

lat 44.675470° long 10.361285°
Catasto Fabbr. Montechiarugolo F.36 P.283

LINEE PER LA CONNESSIONE

DE40 60910 "BASILE" 15kV CU 3x1x240
DE40 62950 "MULINI" 15kV CU 3x1x240

S

S CABINA DI SEZIONAMENTO

DE40-2-786599 SEZ
lat 44.675522° long 10.361423°
Catasto Terr. Montechiarugolo F.47 P.36

U1

U1 CABINA DI CONSEGNA











DE40-2-777057 "FV V.PARMA"
381295977_1 POD IT001E113509708
lat 44.681791° long.10.344366°
Catasto Terr. Traversetolo F.2 P.97

U2

U2 CABINA DI CONSEGNA

DE40-2-777038 "FV ST.MULINI"
381295977_2 POD IT11001E113509694
lat 44.681552° long 10.344274°
Catasto Terr. Traversetolo F.2 P.97

LEGENDA SIMBOLI

-  cabina di consegna (locali gestore, misure)
-  cabina di ricezione del Produttore
-  recinzione impianto di produzione
-  cabina di sezionamento in progetto
-  PTP
-  linea aerea MT esistente
-  linee aeree BT esistenti
-  future linee interrate BT
-  future linee 15kV CU-240 interrate
-  confini catastali mappale nn

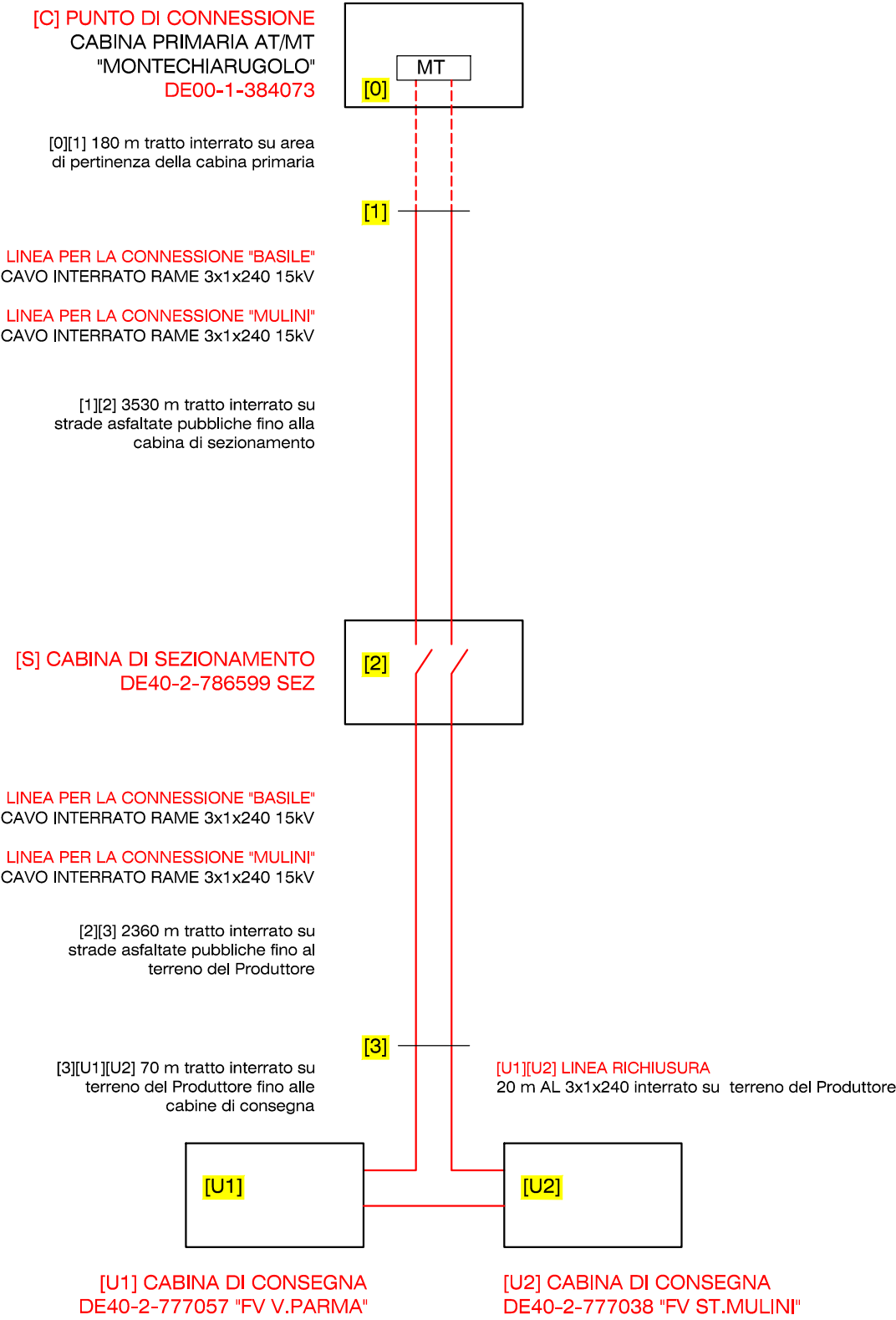
**TRACCIATO IMPIANTO DI RETE PER LA CONNESSIONE ALLA
RETE 15kV DEL GESTORE E-DISTRIBUZIONE**

(M)= Comune di Montechiarugolo
(T) = Comune di Traversetolo

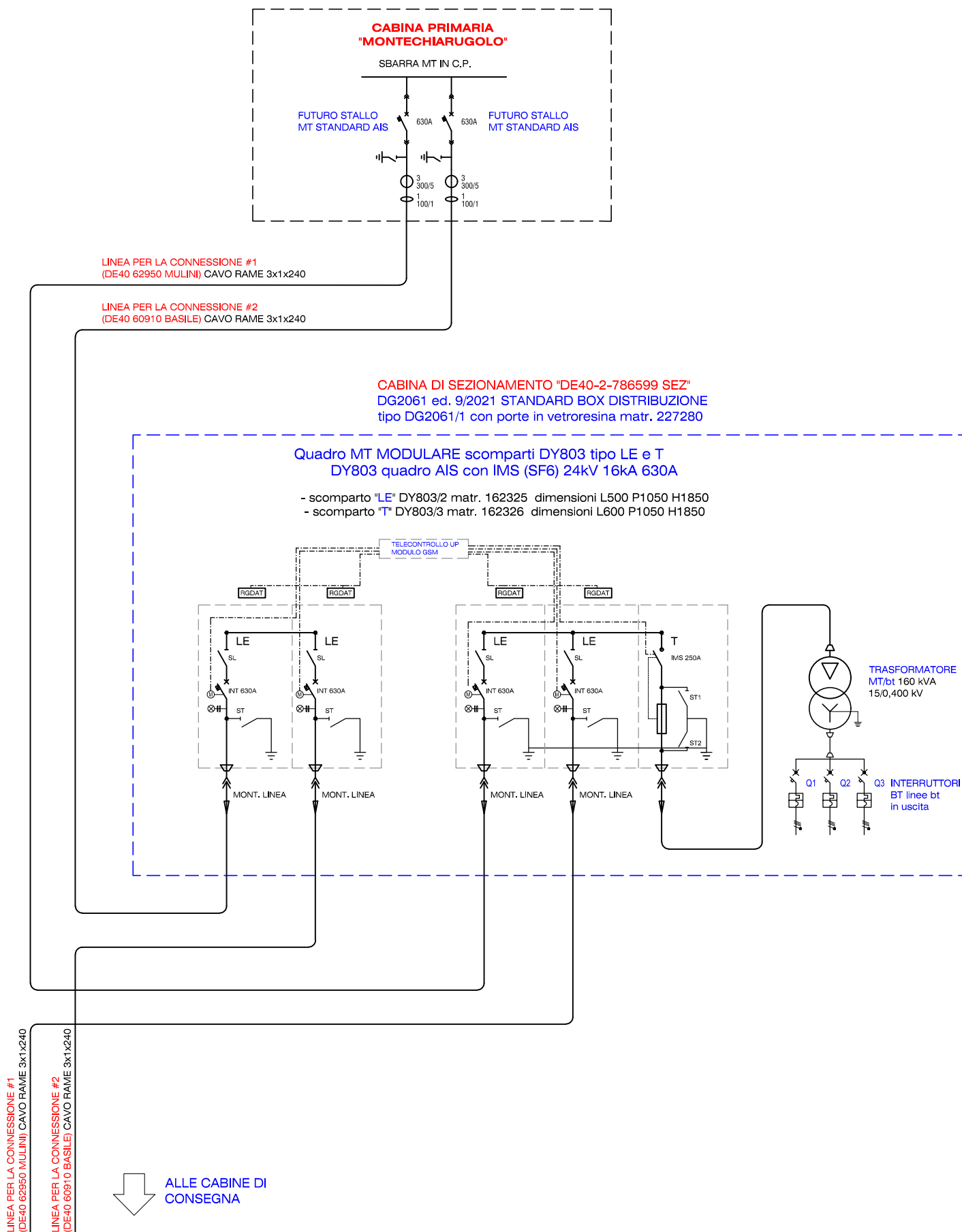
180m tratto in uscita dal quadro MT della CP (e-distribuzione SpA)
825m tratto su strada Via 25 Aprile (M)
805m tratto su strada Via Risorgimento (M)
75m attraversamento SP 513R (Prov. Parma)
1825m tratto su strada Via Mamiano (M)
1050m tratto su strada Via della Sbarra (T)
75m tratto su Strada dei Candelieri (T)
500m tratto su strada Via Vecchia Di Sala (T)
35m attraversamento SP 16 (Prov. Parma)
610m tratto su strada Via Mulino Pariano (T)
90m tratto su Strada dei Mulini (T)
70m tratto su terreno del Produttore (T)

TOTALE: 6140 m

SCHEMA A BLOCCHI DELL'IMPIANTO DI RETE PER LA CONNESSIONE



SCHEMA ELETTRICO GENERALE UNIFILARE DELL'IMPIANTO DI RETE PER LA CONNESSIONE



SCHEMA ELETTRICO GENERALE UNIFILARE DELL'IMPIANTO DI RETE PER LA CONNESSIONE

