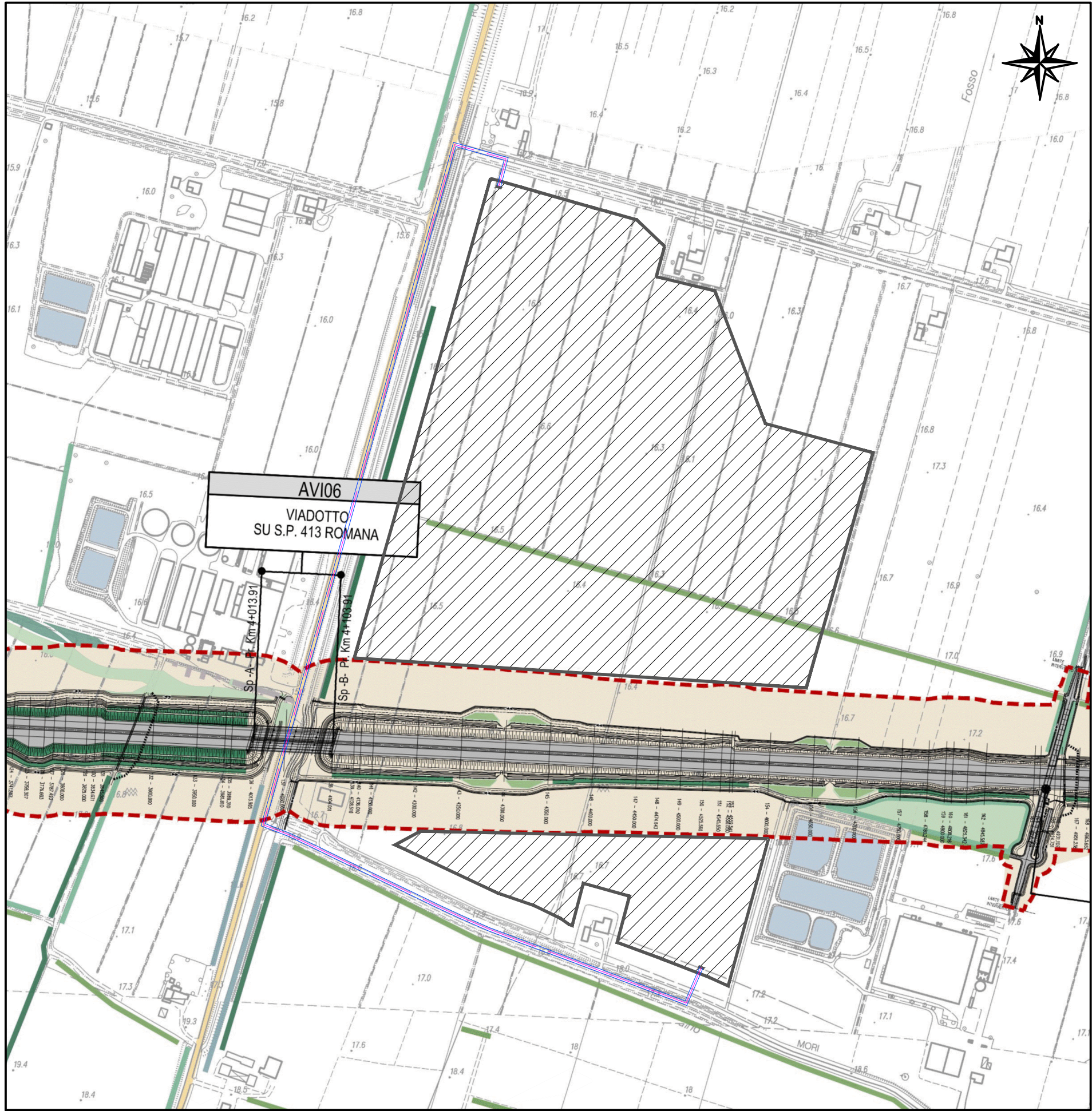
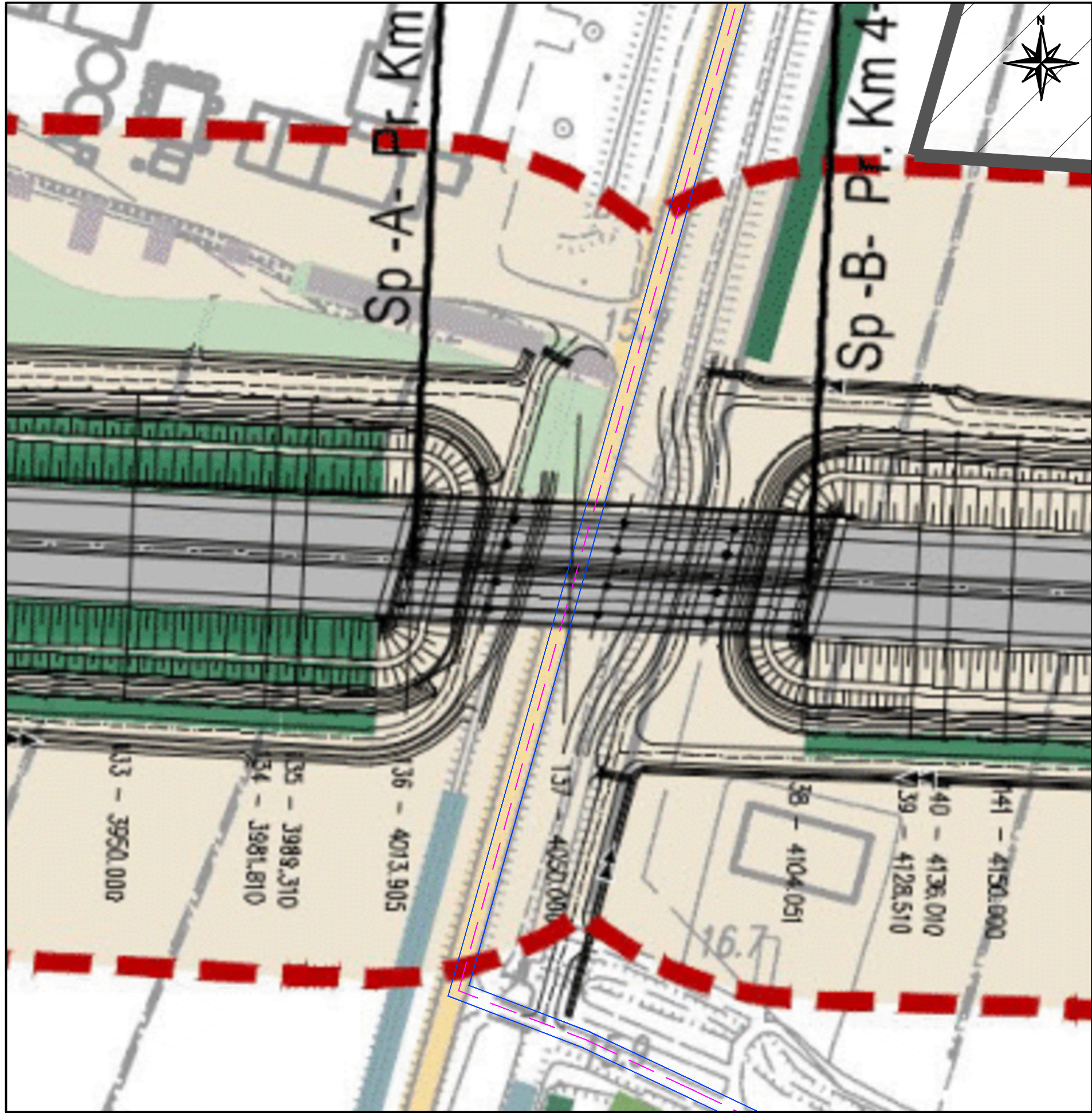


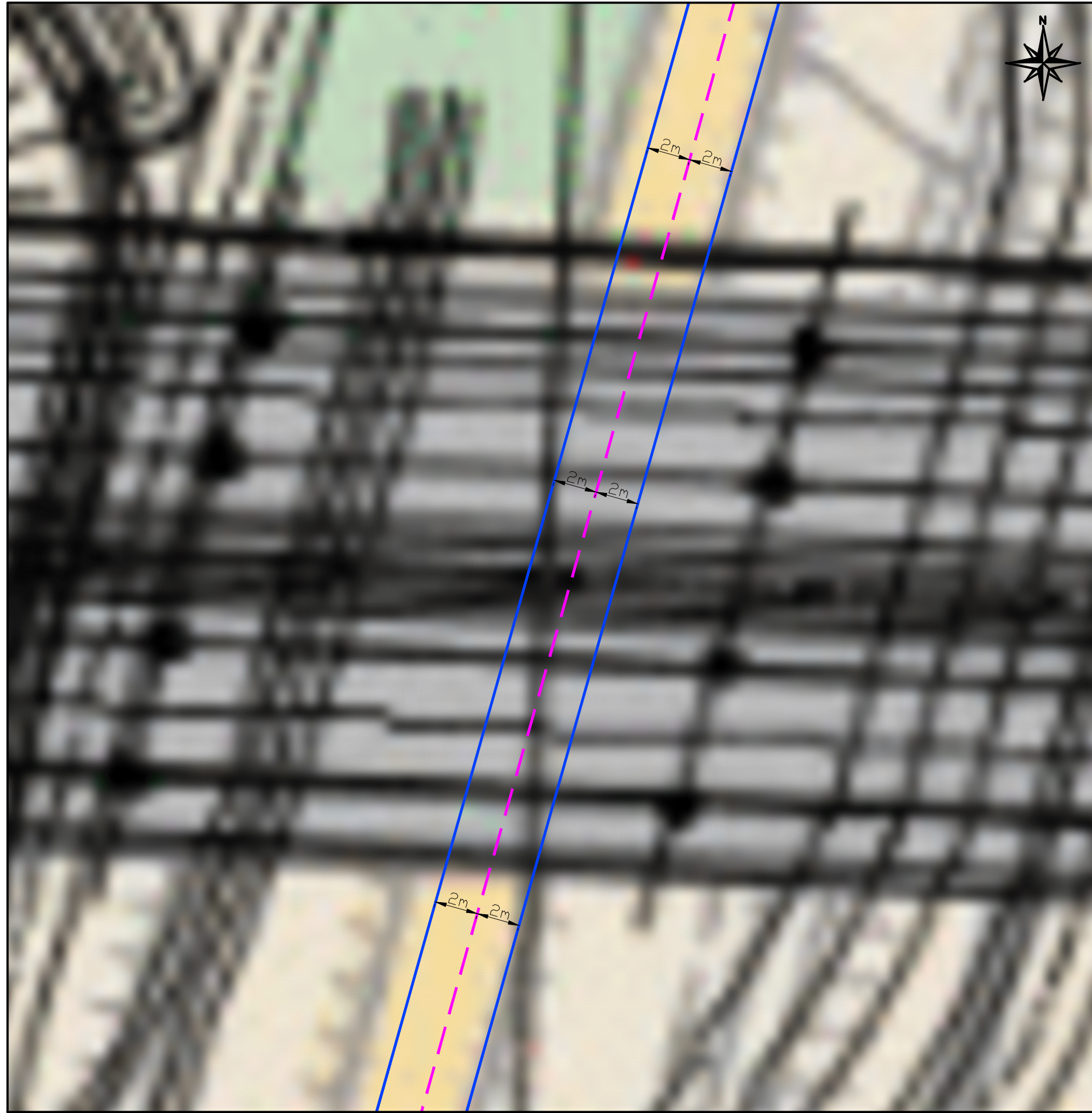
INQUADRAMENTO CARTOGRAFICO LIMITE AREA IMPIANTO DI PROGETTO SCALA 1:5000



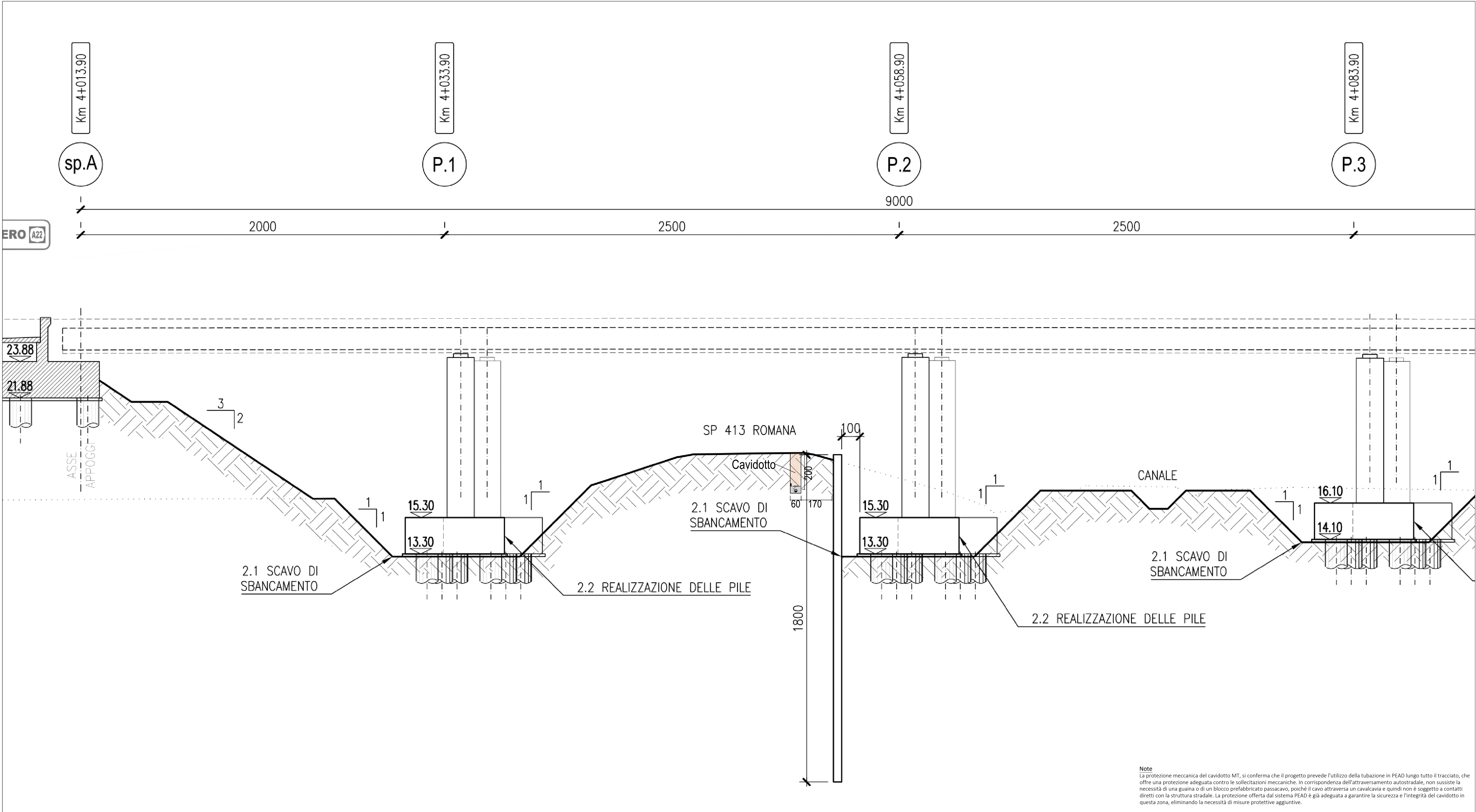
INQUADRAMENTO CARTOGRAFICO CAVIDOTTO MT SCALA 1:1000



PLANIMETRIA DI DETTAGLIO CAVIDOTTO MT E FASCIA DI RISPETTO SCALA 1:200



FASI ESECUTIVE OPERE PROVVISORIALI - CAVIDOTTO MT SCALA 1:100



LEGENDA

TERRITORIO

- ++++++ CONFINI REGIONALI
- CONFINI PROVINCIALI
- CONFINI COMUNALI
- CORSI D'ACQUA E PRESENZE IDROGRAFICHE PRINCIPALI

LIMITE RAPPRESENTATIVO DEI CENTRI ABITATI

(Fonte dati: REGIONE EMILIA ROMAGNA - Direzione Generale Cursi del Territorio e dell'Ambiente - Settore Trasporti, Infrastrutture e Mobilità Sostenibile - Area Viabilità Logistica, via d'Acqua e Aeroporti)

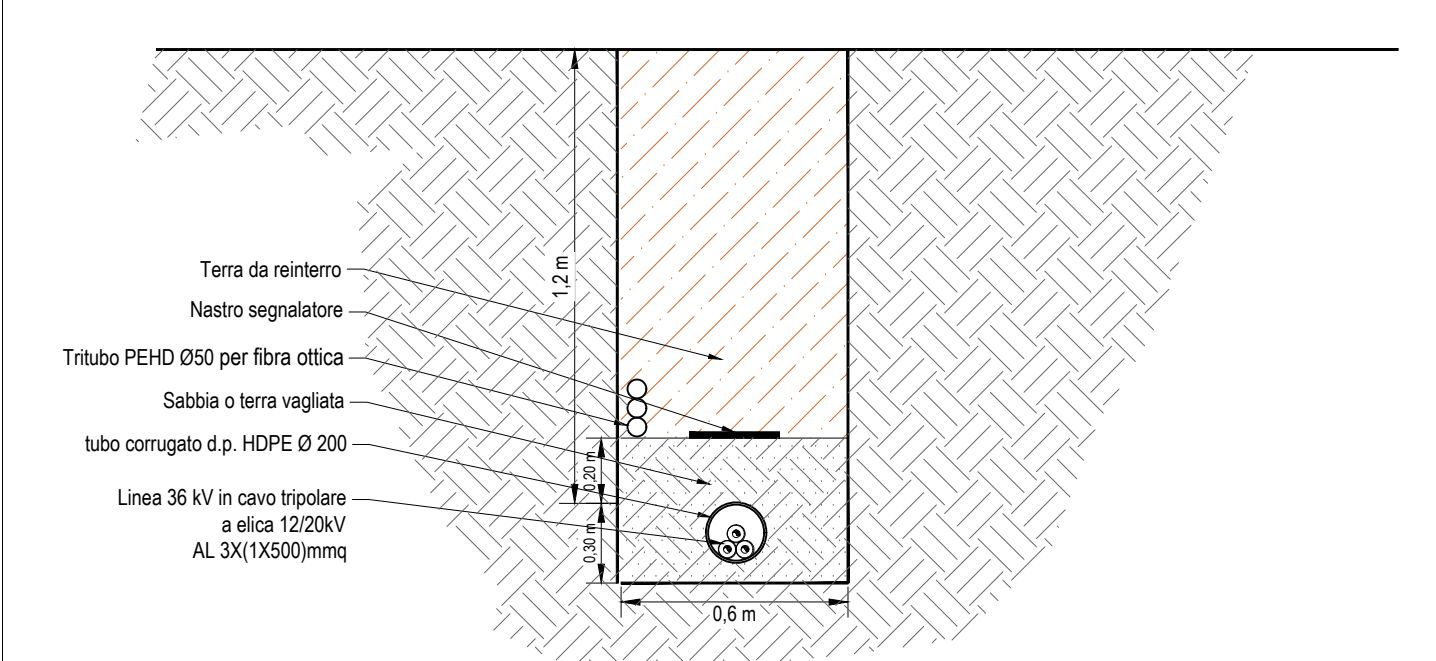
INFRASSTRUTTURE ESISTENTI

- AUTOSTRADE
- FERROVIE
- STRADE STATALI
- STRADE PROVINCIALI

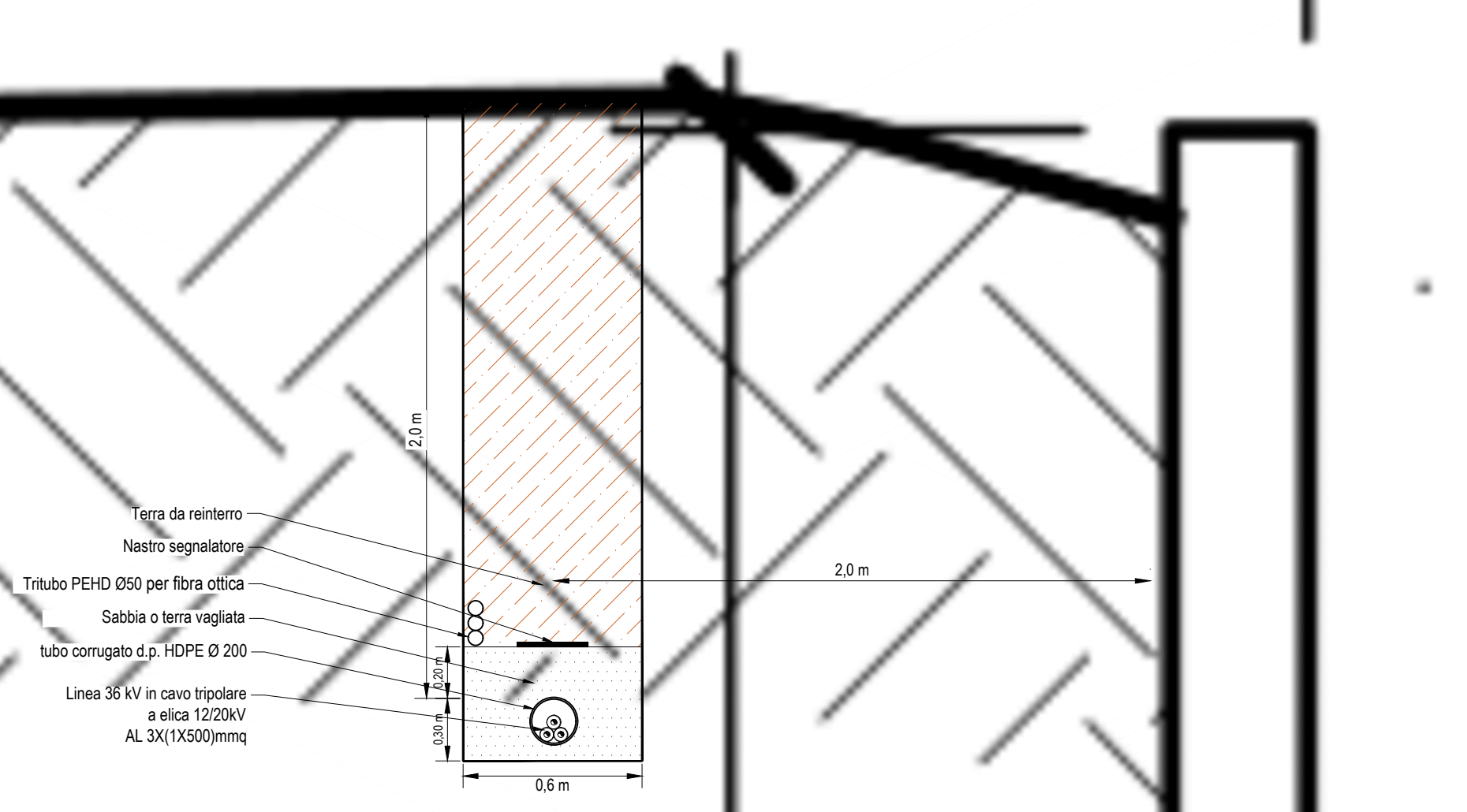
INFRASSTRUTTURE DI PROGETTO

- TRACCIATO AUTOSTRADALE DI PROGETTO
- INTERVENTI LOCALI DI COLLEGAMENTO VIARIO AL SISTEMA AUTOSTRADALE
- VIABILITÀ DI ADDUZIONE AL SISTEMA AUTOSTRADALE
- INTERVENTI DI INSERIMENTO PAESAGGISTICO E DI MITIGAZIONE E COMPENSAZIONE AGRO-AMBIENTALE
- FASCIA DI RISPETTO DELL'INFRASTRUTTURA STRADALE DEFINITA AI SENSI DELL'ART.2 DEL D.LGS 30/04/1992 N.285 (NUOVO CODICE DELLA STRADA) E DEGLI ARTICOLI 26,27 E 28 DEL D.P.R. 16/12/1992 N.495 (REGOLAMENTO DI ATTUAZIONE)

SEZIONE TIPO - CAVIDOTTO MT - SCALA 1:20



SEZIONE DI DETTAGLIO - CAVIDOTTO MT SOTTO STRADA PROVINCIALE 413 - SCALA 1:20



M. LANA	E. Lammanna	1	04/2026
M. LANA	E. Lammanna	0	03/2026
REDAITTO	APPROVATO	DESCRIZIONE	REV. DATA

lio ENERGY



LIO ENERGY TAURUS S.R.L.
Via Arrigo Bolito 8, 20121 Milano
P.IVA/C.F.: 14219040962

IMPIANTO AGRIVOLTAICO AVANZATO DENOMINATO
"NOVI DI MODENA" DA 24 MW
COMUNE DI NOVI DI MODENA (MO)

ELABORATI TECNICI DI PROGETTO
TAVOLA PROSPETTI CISPADANA
SCALA varie

Progettista
Corrado Pluchino - Ord. Ing. Prov. MI n. A27174

Coordinamento
Eleonora Lammanna
Simone Demont

Codice elaborato
NOV-102600-D_OR_SEZ_PROSPETTI_CISPADANA_REV2