Planimetria
SCALA 1:1000

Profilo condotta
SCALA 1:500

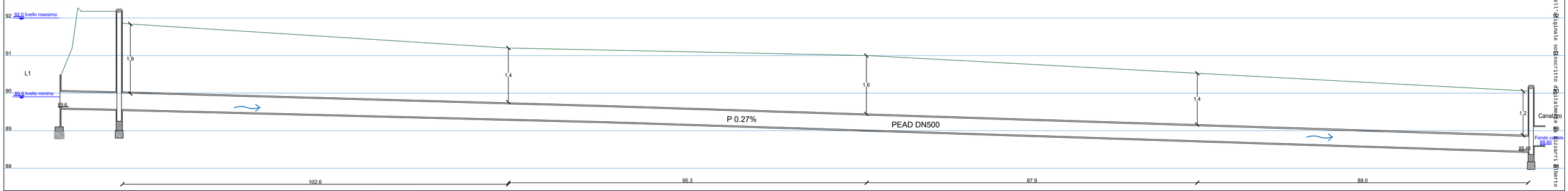

Manufatti di derivazione dal lago L1
SCALA 1:50

SEZIONE

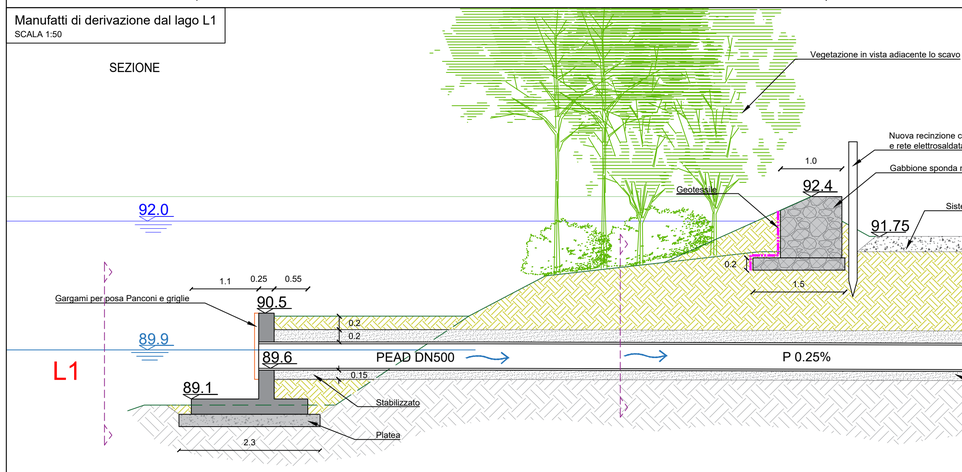

PROSPETTO MANUFATTO DI IMBOCCO

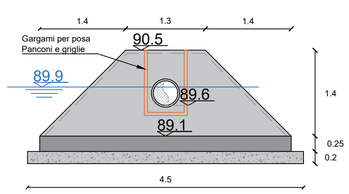

PIANTA COPERTURA POZZETTO

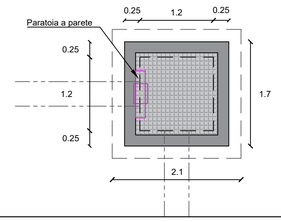

Sezione tipo posa condotta su sponda lago
SCALA 1:50

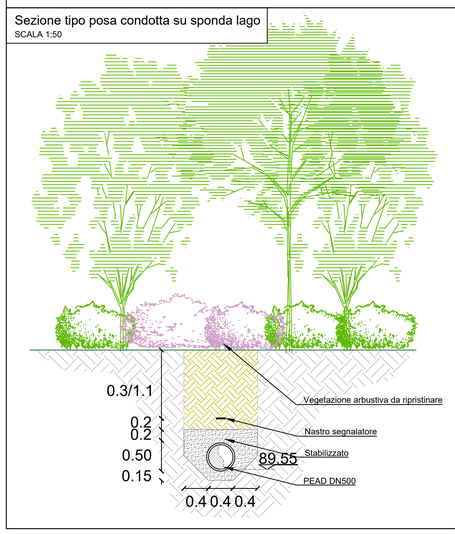

Sezione tipo condotta
SCALA 1:100

SEZIONE 1

PROGRESSIVA 90m
88

DISTANZE PROGRESSIVE	0	3.57	8.16	10.33	12.33	14.19
DISTANZE PARZIALI	3.57	4.6	2.17	2	1.86	
QUOTE	90.99	91.38	91.58	90.07	89.97	91.06

SEZIONE 2

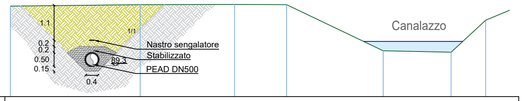

PROGRESSIVA 200m
88

DISTANZE PROGRESSIVE	0	3.53	6.61	8.31	11.46	13.67	14.8
DISTANZE PARZIALI	4.23	3.08	1.7	3.15	2.21	1.13	
QUOTE	90.94	91.00	91.01	90.99	89.49	89.45	90.49

Manufatti di rilascio nel Canalazzo
SCALA 1:100

SEZIONE 3

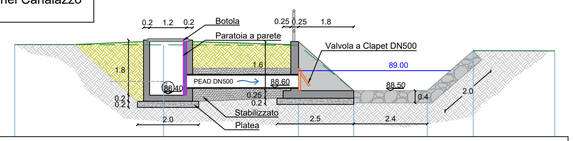

PROGRESSIVA 370m
87

DISTANZE PROGRESSIVE	0.00	0.00	4.40	6.20	8.60	10.10	13.71
DISTANZE PARZIALI	4.85	4.40	1.80	2.40	1.50	2.65	
QUOTE	90.00	90.00	89.98	88.50	88.50	89.80	89.80

PIANTA

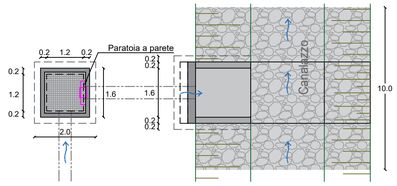

CONSORZIO BONIFICA PARMENSE

REALIZZAZIONE DI UN INVASO IRRIGUO ED OPERE COLLEGATE A SERVIZIO DEL COMPRENSORIO SANVITALE

CUP G22E25000140002

PROGETTO DI FATTIBILITÀ TECNICO-ECONOMICA

TITOLO ELABORATO
Sistema di rilascio nel Canalazzo

ELABORATO
G.05

SCALA
VARIE

CODICE PROGETTO	LIV. PROG.	CODICE ELAB.	REVISIONE
25-003	PF	25-003-PF-G05	-

IL PROGETTISTA:	COLLABORATORI:
Ing. Prof. Alberto Bizzarri	*Ing. Chiara Miodini* *Geom. Davide Finamore*

IL RESPONSABILE UNICO DEL PROCEDIMENTO:
Ing. Daniele Scaffi

REV.	DATA	DESCRIZIONE	REDAZIONE	VERIFICA	AUTORIZZAZIONE
-	OTTOBRE 2025	EMISSIONE			
1	GIUGNO 2026	REVISIONE			

Consorzio Bonifica Parmense
Via Emilio Lepido 70/1A – 43123 Parma tel. 0521.381311 fax 0521.381309
www.bonifica.pr.it info@bonifica.pr.it C.F. 92025940344

RIPRODUZIONE O CONSEGNA A TERZI SOLO DIETRO SPECIFICA AUTORIZZAZIONE

r_emilia.Giunta - Prot. 17/06/2026.0011985.E Copia conforme dell'originale sottoscritto digitalmente ai sensi del D.Lgs. 82/2005 - Alberto Bizzarri