

Comune di NOVI DI MODENA
Provincia di MODENA
Regione EMILIA ROMAGNA

COSTRUZIONE DI UNA CONDOTTA PER LA MAGLIATURA DELLE RETI DI DISTRIBUZIONE GAS METANO IN MEDIA PRESSIONE DEI COMUNI DI CARPI E NOVI DI MODENA

PROGETTO ESECUTIVO

PROGETTO AS RETIGAS 21-5102

COMMITTENTE:



Via Maestri del Lavoro n. 38 - 41037 - Mirandola (MO)
web: www.aimag.it - e-mail: info@aimag.it

Il Responsabile
Area Impianti Ambiente

(ing. Paolo Monoscalco,

TITOLARE INCARICO:

Studio ALFA S.p.a.
v.le Ramazzini 39D
42124 Reggio Emilia
Tel.0522 550905 - Fax 0522 550987
email: info@studioalfa.it

Il Progettista

(ing. Matteo Cantagalli)

**Variante urbanistica
Comune di Novi di Modena**

Data	
Luglio 2021	
Scala	
Disegnatore:	
REVISIONE	DATA
00	Emissione

Cartigli relazioni.dwg

Tavola dei vincoli
Comune di Novi di Modena

SCALA 1:4.000








**LEGENDA TUTELA DEGLI ELEMENTI DI INTERESSE
NATURALE, AMBIENTALE E PAESAGGISTICO**

PTPR - REGIONE EMILIA ROMAGNA

- Zone di particolare interesse paesaggistico-ambientale (art. 19)
- Zone di tutela naturalistica (art. 25)

PTCP - PROVINCIA DI MODENA









**TUTELA DEGLI ELEMENTI DI INTERESSE NATURALE, AMBIENTALE
E PAESAGGISTICO**

- Dossi di pianura (Art. 23A) (da Tav. 1.1)
-  Paleodossi di accertato interesse (Art. 23A, comma 2, lettera a)
- Dossi di ambito fluviale recente (Art. 23A, comma 2, lettera b)
-  Paleodossi di modesta rilevanza (Art. 23A, comma 2, lettera c)
- Calanchi (Art. 23B) (da Tav. 1.1)
-  Calanchi peculiari (Art. 23B, comma 2, lettera a)
-  Calanchi tipici (Art. 23B, comma 2, lettera b)
-  Forme sub-calanchive (Art. 23B, comma 2, lettera c)

- *Crinali spartiacque principali* (Art. 23C, comma 1, lettera a)
 - - - *Crinali minori* (Art. 23C, comma 1, lettera b)
 ■ *Zone di tutela naturalistica* (Art. 24) (da Tav. 1.1)
 ■ *Progetti di tutela, recupero e valorizzazione e "Aree Studio"* (Art. 32) (da Tav. 1.1)
 ■ *Progetti di tutela, recupero e valorizzazione* (Art. 23, comma 1)

Dele e gli altri di mezzo

 Ambito funebre di alta pianura (Art. 34, comma 4c)

- | | | | |
|---|--|---|--|
|  | Ambito delle valli di bassa pianura (Art. 34, comma 4d) |  | Complessi archeologici (Art. 41A, comma 2, lettera a) |
|  | Ambito di quinta collinare (Art. 34, comma 4b) |  | Aree di accertata e rilevante consistenza archeologica (Art. 41A, comma 2, lettera b1) |
|  | Zone di particolare interesse paesaggistico-ambientale (Art. 39) (da Tav. 1.1) |  | Aree di concentrazione di materiali archeologici (Art. 41A, comma 2, lettera b2) |
|  | Zone di particolare interesse paesaggistico e ambientale sopolite |  | Fascia di rispetto archeologica della via Emilia (Art. 41A, comma 5) |

Area Protetta (L. R. 06/2005)

-  Riserve Naturali (Art. 31) (da Tav. 1.2)
-  Zone di tutela degli elementi della centuriazione (Art. 41B, comma 2, lettera a)
- Elementi della centuriazione (Art. 41B, comma 2, lettera b)


BENI CULTURALI ai sensi del D.LGS. 42/2004

Beni architettonici soggetti a tutela

- Provvedimento
- Declaratoria
- Vigente ope legis
- Provvedimento da rivedere e/o revocare

Beni archeologici soggetti a tutela ai sensi dell'art. 10 del D.Lgs. 42/2004

- Vincolo diretto
 Vincolo indiretto
- Declaratoria
 Area demaniale



Legenda relativa al tracciato di progetto:

 Linea Gas in Progetto