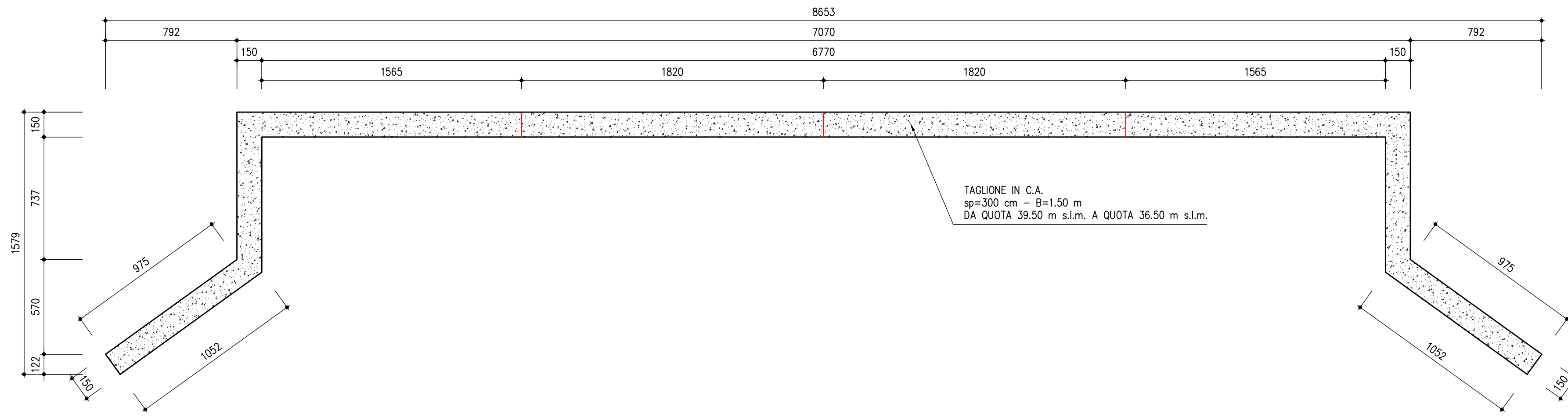


PIANTA A QUOTA 41.00 m s.l.m.
SCALA 1:200



PIANTA TAGLIONE A QUOTA 38.00 m s.l.m.
SCALA 1:200

- PER PLANIMETRIA GENERALE VEDI TAV. B.1
- PER PIANTE VEDI TAVV. B.3 E B.5
- PER SEZIONI VEDI TAVV. B.4
- PER ORGANI DI MANOVRA PARATOIE VEDI TAV. B.6
- PER EDIFICIO SERVIZI VEDI TAV. B.7
- PER PLANIMETRIA COLLEGAMENTI ELETTRICI, OLEODINAMICI, MONITORAGGIO E ILLUMINAZIONE VEDI TAV. B.8










AGENZIA INTERREGIONALE PER IL FIUME PO – PARMA
Strada Giuseppe Garibaldi 75, I-43121 Parma

MO-E-1357 – ADEGUAMENTO DEI MANUFATTI DI REGOLAZIONE E SFIORO DELLA CASSA DI ESPANSIONE DEL FIUME SECCHIA COMPRESIVO DELLA PREDISPOSIZIONE DELLA POSSIBILITÀ DI REGOLAZIONE IN SITUAZIONI EMERGENZIALI ANCHE PER PIENE ORDINARIE IN RELAZIONE ALLA CAPACITÀ DI DEFLUSSO DEL TRATTO ARGINATO (EX CODICE 10969) E AVVIO DELL'ADEGUAMENTO IN QUOTA E POTENZIAMENTO STRUTTURALE DEI RILEVATI ARGINALI DEL SISTEMA CASSA ESPANSIONE ESISTENTE

MO-E-1273 – LAVORI DI AMPLIAMENTO E ADEGUAMENTO DELLA CASSA DI ESPANSIONE DEL FIUME SECCHIA NEL COMUNE DI RUBIERA (RE)
(ACCORDO DI PROGRAMMA MINISTERO – RER – PARTE A)

PROGETTO DEFINITIVO

INT. B-ADEGUAMENTO DEL MANUFATTO DI DERIVAZIONE NELL'INVASO LATERALE
PIANTE A QUOTA 41.00 E 38.00 m s.l.m.
(PIANO FONDAZIONE E TAGLIONE)

TAV. N°B.5.2				SCALA		1:200		
IL RAGGRUPPAMENTO TEMPORANEO DI PROFESSIONISTI:						PER IL R.T.P.:		
CAPOGRUPPO MANDATARIA PROGETTAZIONE GENERALE – INGEGNERIA IDRAULICA E STRUTTURALE  ING. FULVIO BERNARDI ING. STEFANO ADAMI ING. LAURA ORLI ING. GIANLUIGI SCALINI ING. PAOLO SANVITA				MANDANTE RAPPORTI CON ENTI TERZI – MODELLISTICA IDROLOGICA E IDRAULICA – IDROTECNOLOGIA  ING. DENIS CERINI ING. MARCO BELLONI ING. NICOLA PESSARELLI (CSP) ING. MICHELE FERRARI		IL PROGETTISTA GENERALE DOTT. ING. FULVIO BERNARDI		
MANDANTE INGEGNERIA STRUTTURALE  ING. MARCO G. P. BRAGHINI ING. DANIELE L. GIMETTI				MANDANTE GEOLOGA  www.engeo.it ING. CARLO CALEFFI ING. FRANCESCO CERUTI		IL R.U.P.:		
MANDANTE ASPETTI AMBIENTALI  ING. MASSIMO SARTORELLI ING. BENIAMINO BARENZINI DOTT. ALESSIA MANICONE DOTT.SSA CHIARA LUINI				MANDANTE ASPETTI PAESAGGISTICI  ARCH. ANGELO DAL SAISO		DOTT. ING. FEDERICA PELLEGRINI		
CONSULENTE INGEGNERIA GEOTECNICA  ING. FRANCESCO COLLESELLI ING. GIUSEPPE COLLESELLI				CONSULENTE PIANO PARTICELLARE DI ESPROPRIO ING. GIUSEPPE COLLESELLI ING. MARCO SOZZE*		CONSULENTE VALUTAZIONI ARCHEOLOGICHE DOTT.SSA IVANA VENTURINI		
DATA: LUGLIO 2019								
M.B.5.2 - Foglio	REV.	DATA	DESCRIZIONE MODIFICA			REDATTO	CONTR.	APPR.
	01	AGOSTO 2021	INTEGRAZIONI ART.18 L.R. 4/2018					

A I TERMINI DI LEGGE CI SI RISERVA LA PROPRIETÀ DEL PRESENTE ELABORATO, CHE PERTANTO NON PUO' ESSERE RIPRODOTTO E/O CEDUTO A TERZI SENZA AUTORIZZAZIONE DELLA DIZETA INGEGNERIA